



Katalog BPS: 2102017

**HASIL OLAH CEPAT**

# **Penduduk Indonesia**

**Menurut Provinsi, Kabupaten/Kota, dan Kecamatan  
Sensus Penduduk 2010**



**BADAN PUSAT STATISTIK**



HASIL OLAH CEPAT

# Penduduk Indonesia

**Menurut Provinsi, Kabupaten/Kota, dan Kecamatan  
Sensus Penduduk 2010**



**BADAN PUSAT STATISTIK**



## **Penduduk Indonesia** **Menurut Kabupaten/Kota dan Kecamatan** **Sensus Penduduk 2010**

Katalog BPS: 2102017.  
No. Publikasi: 03220.1006  
ISBN: 978-979-064-171-6

Ukuran Buku: 17,6 cm x 25 cm  
Jumlah Halaman: vii + 218 halaman

Naskah: Direktorat Statistik Kependudukan dan Ketenagakerjaan  
Redaksi: Tim SP2010  
Desain Grafis: Direktorat Diseminasi Statistik

Penerbit: BPS, Badan Pusat Statistik, Jakarta  
Tahun: 2010

**PUBLIKASI INI BOLEH DIKUTIP DENGAN MENYEBUT SUMBERNYA**

# Kata Pengantar

Sensus Penduduk merupakan salah satu kegiatan statistik yang menghasilkan statistik di bidang kependudukan secara lengkap dan mencakup seluruh wilayah di Indonesia. Dari Sensus Penduduk 2010 akan diperoleh data dan informasi yang dapat digunakan untuk menghitung beberapa parameter demografi dan berbagai statistik wilayah kecil.

Publikasi ini merupakan hasil olah cepat data Sensus Penduduk 2010, dengan melakukan penjumlahan secara berjenjang dari laporan hasil pendataan di lapangan. Rekapitulasi ini menghasilkan angka jumlah penduduk secara lengkap mulai dari tingkat desa, kecamatan, kabupaten/kota, provinsi, dan nasional. Angka hasil olah cepat ini sudah diumumkan kepada publik oleh seluruh Kepala Pemerintah Daerah Provinsi dan Kabupaten/Kota.

Data jumlah penduduk dalam publikasi ini disajikan sampai wilayah kecamatan sehingga diharapkan dapat menjadi rujukan utama sumber data pelaksanaan berbagai program kegiatan pembangunan daerah.

Buku ini masih memerlukan berbagai penyempurnaan. Saran dan kritik sangat diharapkan dari semua pihak untuk perbaikan buku ini. Akhir kata, semoga buku ini bermanfaat.

Jakarta, Desember 2010  
Kepala Badan Pusat Statistik  
Republik Indonesia



Rusman Heriawan

# Daftar Isi

Kata Pengantar .....	iii
Daftar Isi.....	iv
Daftar Tabel.....	v
Daftar Gambar.....	vii
<b>Bab I Pendahuluan.....</b>	<b>1</b>
1.1 Latar Belakang.....	3
1.2 Tujuan .....	3
1.3 Sumber Data .....	3
1.4 Sistematika Laporan.....	4
<b>Bab II Gambaran Umum Penduduk Hasil SP2010 .....</b>	<b>5</b>
2.1 Substansi SP2010 .....	7
2.2 Jumlah Penduduk.....	8
2.3 Persebaran Penduduk.....	12
2.4 Kepadatan Penduduk.....	13
2.5 Rasio Jenis Kelamin .....	16
2.6 Kabupaten/Kota Pencilan ( <i>Outliers</i> ) dan Ekstrem.....	16
<b>Bab III Catatan Teknis Penduduk Indonesia Hasil SP1971-SP2000 .....</b>	<b>19</b>
<b>Bab IV Penduduk Hasil Proyeksi Mundur (<i>Back Casting</i>) SP2010 .....</b>	<b>23</b>
<b>Lampiran: Penduduk Indonesia Menurut Kecamatan SP2010 .....</b>	<b>27</b>
<b>Lampiran: Penduduk Hasil Proyeksi Mundur SP2010 .....</b>	<b>207</b>
<b>Lampiran: <i>Box Plot</i> Kabupaten/Kota Pencilan dan Ekstrem .....</b>	<b>211</b>

# Daftar Tabel

Tabel 1	Jumlah Wilayah Administrasi di Indonesia, 2000 dan 2010 .....	8
Tabel 2	Jumlah Penduduk menurut Provinsi dan Laju Pertumbuhan Penduduk, 1990-2010 ..	11
Tabel 3	Persebaran dan Kepadatan Penduduk menurut Provinsi, 1990-2010 .....	14
Tabel 4	Indeks Gini Sebaran Penduduk dan <i>Dissimilarity Index</i> menurut Provinsi, 2010.....	15
Tabel 5	Jumlah Penduduk menurut Provinsi dan Jenis Kelamin, 2010.....	18
Tabel 6	Jumlah dan Laju Pertumbuhan Penduduk Indonesia 1971-2000 menurut Sumber Data .....	22
Tabel 7	Jumlah Penduduk Provinsi Aceh menurut Kabupaten/Kota, Kecamatan dan Jenis Kelamin, 2010 .....	29
Tabel 8	Jumlah Penduduk Provinsi Sumatera Utara menurut Kabupaten/Kota, Kecamatan dan Jenis Kelamin, 2010.....	36
Tabel 9	Jumlah Penduduk Provinsi Sumatera Barat menurut Kabupaten/Kota, Kecamatan dan Jenis Kelamin, 2010.....	47
Tabel 10	Jumlah Penduduk Provinsi Riau menurut Kabupaten/Kota, Kecamatan dan Jenis Kelamin, 2010 .....	52
Tabel 11	Jumlah Penduduk Provinsi Jambi menurut Kabupaten/Kota, Kecamatan dan Jenis Kelamin, 2010 .....	56
Tabel 12	Jumlah Penduduk Provinsi Sumatera Selatan menurut Kabupaten/Kota, Kecamatan dan Jenis Kelamin, 2010.....	60
Tabel 13	Jumlah Penduduk Provinsi Bengkulu menurut Kabupaten/Kota, Kecamatan dan Jenis Kelamin, 2010 .....	66
Tabel 14	Jumlah Penduduk Provinsi Lampung menurut Kabupaten/Kota, Kecamatan dan Jenis Kelamin, 2010 .....	69
Tabel 15	Jumlah Penduduk Provinsi Kepulauan Bangka Belitung menurut Kabupaten/Kota, Kecamatan dan Jenis Kelamin, 2010.....	75
Tabel 16	Jumlah Penduduk Provinsi Kepulauan Riau menurut Kabupaten/Kota, Kecamatan dan Jenis Kelamin, 2010.....	77
Tabel 17	Jumlah Penduduk Provinsi DKI Jakarta menurut Kabupaten/Kota, Kecamatan dan Jenis Kelamin, 2010 .....	79
Tabel 18	Jumlah Penduduk Provinsi Jawa Barat menurut Kabupaten/Kota, Kecamatan dan Jenis Kelamin, 2010.....	81
Tabel 19	Jumlah Penduduk Provinsi Jawa Tengah menurut Kabupaten/Kota, Kecamatan dan Jenis Kelamin, 2010.....	96
Tabel 20	Jumlah Penduduk Provinsi Daerah Istimewa Yogyakarta menurut Kabupaten/Kota, Kecamatan dan Jenis Kelamin, 2010.....	110
Tabel 21	Jumlah Penduduk Provinsi Jawa Timur menurut Kabupaten/Kota, Kecamatan dan Jenis Kelamin, 2010.....	112
Tabel 22	Jumlah Penduduk Provinsi Banten menurut Kabupaten/Kota, Kecamatan dan Jenis Kelamin, 2010 .....	128
Tabel 23	Jumlah Penduduk Provinsi Bali menurut Kabupaten/Kota, Kecamatan dan Jenis Kelamin, 2010 .....	132
Tabel 24	Jumlah Penduduk Provinsi Nusa Tenggara Barat menurut Kabupaten/Kota, Kecamatan dan Jenis Kelamin, 2010.....	134

Tabel 25	Jumlah Penduduk Provinsi Nusa Tenggara Timur menurut Kabupaten/Kota, Kecamatan dan Jenis Kelamin, 2010.....	137
Tabel 26	Jumlah Penduduk Provinsi Kalimantan Barat menurut Kabupaten/Kota, Kecamatan dan Jenis Kelamin, 2010.....	144
Tabel 27	Jumlah Penduduk Provinsi Kalimantan Tengah menurut Kabupaten/Kota, Kecamatan dan Jenis Kelamin, 2010.....	149
Tabel 28	Jumlah Penduduk Provinsi Kalimantan Selatan menurut Kabupaten/Kota, Kecamatan dan Jenis Kelamin, 2010.....	153
Tabel 29	Jumlah Penduduk Provinsi Kalimantan Timur menurut Kabupaten/Kota, Kecamatan dan Jenis Kelamin, 2010.....	157
Tabel 30	Jumlah Penduduk Provinsi Sulawesi Utara menurut Kabupaten/Kota, Kecamatan dan Jenis Kelamin, 2010.....	161
Tabel 31	Jumlah Penduduk Provinsi Sulawesi Tengah menurut Kabupaten/Kota, Kecamatan dan Jenis Kelamin, 2010.....	165
Tabel 32	Jumlah Penduduk Provinsi Sulawesi Selatan menurut Kabupaten/Kota, Kecamatan dan Jenis Kelamin, 2010.....	169
Tabel 33	Jumlah Penduduk Provinsi Sulawesi Tenggara menurut Kabupaten/Kota, Kecamatan dan Jenis Kelamin, 2010.....	177
Tabel 34	Jumlah Penduduk Provinsi Gorontalo menurut Kabupaten/Kota, Kecamatan dan Jenis Kelamin, 2010 .....	182
Tabel 35	Jumlah Penduduk Provinsi Sulawesi Barat menurut Kabupaten/Kota, Kecamatan dan Jenis Kelamin, 2010.....	184
Tabel 36	Jumlah Penduduk Provinsi Maluku menurut Kabupaten/Kota, Kecamatan dan Jenis Kelamin, 2010 .....	186
Tabel 37	Jumlah Penduduk Provinsi Maluku Utara menurut Kabupaten/Kota, Kecamatan dan Jenis Kelamin, 2010.....	189
Tabel 38	Jumlah Penduduk Provinsi Papua Barat menurut Kabupaten/Kota, Kecamatan dan Jenis Kelamin, 2010 .....	192
Tabel 39	Jumlah Penduduk Provinsi Papua menurut Kabupaten/Kota, Kecamatan dan Jenis Kelamin, 2010 .....	196
Tabel 40	Penduduk Indonesia menurut Provinsi Hasil Proyeksi Mundur ( <i>Back Casting</i> ) dari SP2010 ke Tahun 2000.....	209

# Daftar Gambar

Gambar 1	Laju Pertumbuhan Penduduk 2000-2010 menurut Provinsi .....	10
Gambar 2	Distribusi Persentase Penduduk Tahun 2010 .....	12
Gambar 3	Peta Tematik Kepadatan Penduduk menurut Provinsi .....	13
Gambar 4	<i>Box Plot</i> Jumlah Penduduk Kabupaten/Kota di masing-masing Provinsi .....	213

<http://www.bps.go.id>







# PENDAHULUAN



# I. PENDAHULUAN

## 1.1 Latar Belakang

1. Sesuai dengan Undang-undang Nomor 16 Tahun 1997 tentang Statistik, Badan Pusat Statistik (BPS) bertanggung jawab menyediakan statistik dasar dengan menyelenggarakan kegiatan Sensus Penduduk (SP), Sensus Pertanian (ST), dan Sensus Ekonomi (SE) yang masing-masing dilaksanakan setiap sepuluh tahun sekali. Sensus Penduduk 2010 (SP2010) merupakan sensus penduduk keenam yang dilaksanakan sejak Indonesia merdeka.
2. SP2010 adalah kegiatan statistik berskala nasional yang mencakup berbagai data kependudukan. Data statistik hasil SP2010 dapat disajikan sampai wilayah administrasi terkecil (desa/kelurahan) sehingga sangat berguna bagi perencanaan pembangunan dan menjadi sumber informasi vital bagi semua pihak.
3. Dalam publikasi ini data yang disajikan masih terbatas pada jumlah penduduk menurut wilayah kecamatan. Angka jumlah penduduk ini merupakan hasil olah cepat yang dilakukan dengan cara rekapitulasi berjenjang dari tingkat desa/kelurahan, kecamatan, kabupaten/kota, provinsi, dan nasional. Oleh karena itu, data jumlah penduduk dalam publikasi ini angkanya masih dapat berubah<sup>1</sup>.

## 1.2 Tujuan

4. Laporan Penduduk Indonesia Menurut Provinsi, Kabupaten/Kota, Kecamatan Sensus Penduduk 2010 secara umum bertujuan:
  - 1) Menyajikan jumlah penduduk menurut jenis kelamin sampai dengan tingkat kecamatan berdasarkan hasil olah cepat SP2010.
  - 2) Memberikan gambaran umum penduduk Indonesia hasil SP2010, perbandingan antarwaktu, wilayah, serta penyajian beberapa indikator kependudukan.
  - 3) Menyajikan catatan teknis penduduk hasil SP1971 sampai dengan SP2000.
  - 4) Menyajikan proyeksi mundur (*back casting*) hasil olah cepat SP2010 ke tahun 2000 menurut provinsi.

## 1.3 Sumber Data

5. Data utama yang digunakan dalam penyusunan laporan ini bersumber dari hasil olah cepat SP2010. Kegiatan statistik yang dilakukan melalui sensus penduduk ini tidak tergantung oleh kegiatan statistik lainnya. Statistik yang akan diperoleh dapat digunakan untuk menghitung berbagai parameter demografi, statistik wilayah kecil, dan sumber data pelaksanaan berbagai program kegiatan pembangunan. Data hasil SP1971 sampai dengan SP2000 juga digunakan sebagai penunjang.

<sup>1</sup> Hasil olah cepat didasarkan pada lembar ringkasan (*summary sheet*) tingkat Blok Sensus (BS), bukan langsung dari kuesioner rumah tangga. Tabel dasar hanya terdiri dari satu jenis tabel yaitu penduduk menurut jenis kelamin. Tabulasi rinci hasil SP2010 baru dapat disajikan pada awal atau pertengahan Tahun 2011.

#### 1.4 Sistematika Laporan

6. Laporan ini disusun dalam 4 bab, bab I: Pendahuluan, bab II: Gambaran Umum Penduduk Hasil SP2010, bab III: Catatan teknis penduduk hasil SP1971-SP2000, bab IV: Penduduk Hasil Proyeksi Mundur (*Back Casting*) SP2010. Jumlah penduduk menurut jenis kelamin di setiap provinsi/kabupaten/kota/kecamatan disajikan pada lampiran.

<http://www.bps.go.id>



GAMBARAN UMUM PENDUDUK  
HASIL SP2010



## II. GAMBARAN UMUM PENDUDUK HASIL SP2010

### 2.1 Substansi SP2010

7. Pada dasarnya SP2010 bermaksud untuk: (1) menghitung stok atau jumlah penduduk suatu negara di seluruh wilayah teritorial negara pada suatu titik waktu (hari) tertentu, (2) mengumpulkan data karakteristik kependudukan dan karakteristik sosial ekonomi penting (yang secara statistik sulit/tidak akurat dikumpulkan melalui survei), misal angka kematian ibu melahirkan, angka buta huruf, dan kecacatan.
8. Penduduk suatu wilayah didefinisikan sebagai orang yang biasa (sehari-hari) tinggal di wilayah itu. Cara ini disebut juga menggunakan konsep *usual residence*. Pencatatan penduduk dilakukan secara aktif, yaitu petugas pendata mendatangi penduduk dari rumah ke rumah (*door to door*).
9. Penduduk yang disensus di **rumah tangga** meliputi:
  - bayi yang baru lahir,
  - tamu yang sudah tinggal 6 bulan atau lebih, termasuk tamu yang belum tinggal 6 bulan tetapi sudah meninggalkan rumahnya 6 bulan atau lebih,
  - orang yang tinggal kurang dari 6 bulan tetapi berniat menetap,
  - pembantu rumah tangga, tukang kebun atau sopir yang tinggal dan makannya dalam rumah tangga yang sama, dan
  - orang yang mondok (indekost) dengan makan.
10. Penduduk yang disensus di **lokasi khusus** meliputi: asrama mahasiswa, pondok pesantren, panti asuhan, barak militer, barak pekerja perusahaan, penjara, rumah sakit jiwa, suku ter-asing, awak kapal, tunawisma, dan lain lain.
11. Penduduk yang tidak disensus di suatu rumah tangga karena bukan termasuk anggota rumah tangga atau karena rumah tangganya sudah berbeda meliputi:
  - anak yang tinggal di tempat lain meskipun kembali ketika libur, dianggap telah membentuk rumah tangga sendiri atau bergabung dengan rumah tangga lain,
  - seseorang yang sudah bepergian 6 bulan atau lebih, meskipun belum jelas akan pindah,
  - orang yang sudah pergi dan berniat untuk pindah,
  - pembantu rumah tangga yang tidak tinggal di rumah majikan,
  - orang yang indekost tidak dengan makan.
12. SP2010 telah dilaksanakan di seluruh wilayah geografis Indonesia, meliputi 33 provinsi, 497 kabupaten/kota, 6.651 kecamatan, dan 77.126 desa/kelurahan. Selain itu dilakukan pendataan melalui *e-census* (*email* dan *website*) pada duta besar perwakilan RI di luar negeri.
13. Jumlah wilayah administrasi kabupaten/kota, kecamatan, dan desa yang digunakan dalam SP2010 merujuk pada Master File Desa SP2010 yang sudah *diupdate* sampai dengan Maret 2010. Oleh karena itu wilayah administrasi yang terbentuk setelah Maret 2010, tidak akan tercantum dalam publikasi ini.



14. Pemekaran wilayah administrasi yang cukup besar sejak tahun 2000 merupakan salah satu kendala tidak dapat disajikannya *data series* hasil sensus penduduk sampai tingkat wilayah kecil (desa/kelurahan). Perkembangan pemekaran wilayah dapat dilihat pada Tabel 1.

**Tabel 1. Jumlah Wilayah Administrasi di Indonesia, 2000 dan 2010**

No	Wilayah Administrasi	2000	2010
(1)	(2)	(3)	(4)
1	Provinsi	27	33
2	Kabupaten/Kota	341	497
3	Kecamatan	4 029	6 651
4	Desa/Kelurahan	68 045	77 126

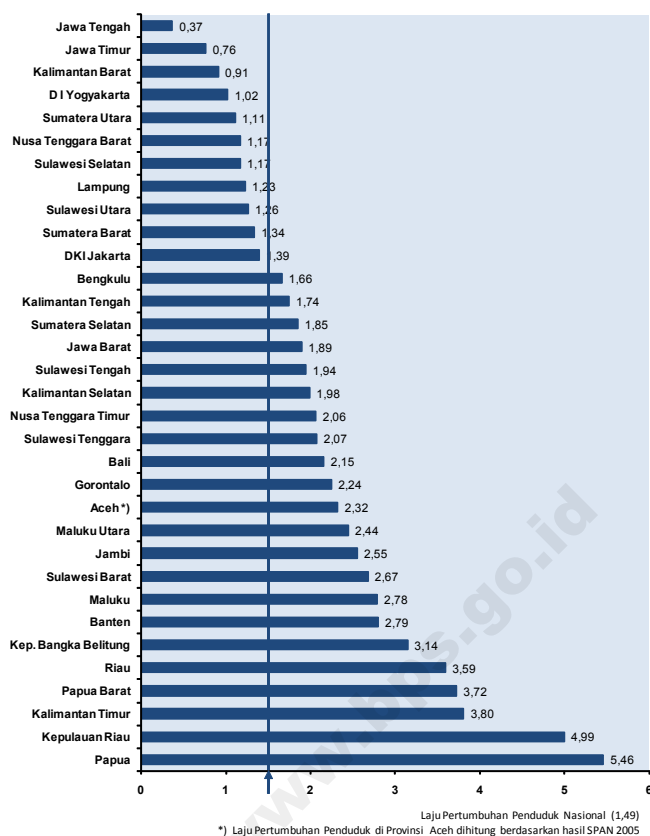
15. Pemekaran wilayah suatu kabupaten/kota ini berdampak pada beberapa desa yang secara geografis berada di wilayah administrasi namun tidak tercakup sebagai bagian dari wilayah administrasi kecamatan manapun di kabupaten tersebut, seperti yang terjadi di Kabupaten Serdang Begadai, Bengkulu Utara, dan Halmahera Utara. Dalam publikasi ini, desa tersebut tercakup dalam kecamatan 'lainnya' di kabupaten tersebut. Sedangkan pada publikasi SP2010 yang diterbitkan BPS Provinsi, desa tersebut tercakup dalam kecamatan dan kabupaten 'lainnya'.
16. Adanya perbedaan pengelompokan penduduk dalam suatu wilayah, pada dasarnya tidak mempengaruhi data hasil SP2010 secara keseluruhan dan data tersebut tetap dapat digunakan sebagai data dasar untuk keperluan penghitungan proyeksi penduduk sampai tahun 2020-an.

## 2.2. Jumlah Penduduk

17. Jumlah penduduk Indonesia pada tahun 2010 berdasarkan hasil olah cepat SP2010 adalah 237 556 363 jiwa, terdiri dari laki-laki sebanyak 119 507 580 jiwa dan perempuan sebanyak 118 048 783 jiwa.
18. Dibandingkan dengan hasil sensus penduduk terdahulu, jumlah penduduk Indonesia masih terus meningkat. Perkembangan jumlah penduduk Indonesia sejak tahun 1980-2010 adalah sebagai berikut :
- Pada tahun 1980 penduduk Indonesia sebanyak 147,5 juta jiwa. Jumlah ini bertambah mencapai 179,4 juta jiwa pada tahun 1990, dengan tingkat pertumbuhan sekitar 1,98 persen per tahun antara tahun 1980-1990.
  - Pada tahun 2000 penduduk Indonesia mencapai 205,1 juta jiwa, yang berarti mengalami pertumbuhan sekitar 1,40 persen per tahun pada periode 10 tahun antara tahun 1990-2000.
  - Pada tahun 2010 ini penduduk Indonesia telah mencapai 237,6 juta jiwa, yang menunjukkan bahwa selama sepuluh tahun terakhir terjadi pertumbuhan sekitar 1,49 persen per tahun.

19. Pulau Jawa masih merupakan pulau dengan jumlah penduduk terbanyak (136,6 juta jiwa), dengan laju pertumbuhan penduduk 1,20 persen per tahun selama periode tahun 2000-2010. Angka laju pertumbuhan penduduk ini lebih rendah dibandingkan angka laju pertumbuhan penduduk pada periode tahun 1990-2000 yakni sebesar 1,25 persen per tahun.
20. Pulau dengan jumlah penduduk terkecil adalah Pulau Maluku (Provinsi Maluku dan Provinsi Maluku Utara) sebanyak 2,567 juta jiwa dengan laju pertumbuhan penduduknya yang cukup tinggi yaitu 2,65 persen per tahun selama periode tahun 2000-2010. Angka laju pertumbuhan penduduk ini meningkat dibandingkan angka laju pertumbuhan penduduk per tahun pada periode tahun 1990-2000 yaitu 0,67 persen.
21. Laju pertumbuhan penduduk di setiap provinsi selama dua periode (1990-2000) dan (2000-2010) pada umumnya mengalami pertumbuhan yang positif. Angka laju pertumbuhan yang menurun pada periode 1990-2000 lebih disebabkan karena adanya pemekaran wilayah administrasi dimana jumlah penduduk berkurang karena penduduk tersebut sudah menjadi penduduk wilayah administrasi yang baru.
22. Provinsi Papua merupakan provinsi yang mengalami pertumbuhan penduduk tercepat selama periode 2000-2010, dengan laju pertumbuhan penduduk rata-rata sebesar 5,46 persen per tahun. Pada periode yang sama, penduduk Provinsi Jawa Tengah mengalami pertumbuhan penduduk yang paling lambat, dengan laju pertumbuhan penduduk rata-rata sebesar 0,37 persen per tahun. Urutan laju pertumbuhan penduduk 2000-2010 per provinsi secara lengkap disajikan pada Gambar 1.
23. Tiga provinsi di Pulau Jawa dengan jumlah penduduk terbesar yaitu Jawa Barat (43,022 juta jiwa), Jawa Timur (37,476 juta jiwa), dan Jawa Tengah (32,381 juta jiwa). Dari ketiga provinsi ini, hanya laju pertumbuhan penduduk Jawa Barat yang meningkat selama periode 2000-2010 dibandingkan periode 1990-2000 yaitu dari 0,10 persen menjadi 1,89 persen per tahun.
24. Tiga provinsi dengan jumlah penduduk paling sedikit adalah Papua Barat (0,761 juta jiwa), Maluku Utara (1,035 juta jiwa) dan Gorontalo (1,039 juta jiwa). Ketiga provinsi ini mengalami pertumbuhan penduduk yang cukup tinggi, dengan laju pertumbuhan penduduk rata-rata diatas 2 persen per tahun selama periode 2000-2010.
25. Tiga kabupaten/kota se-Indonesia dengan jumlah penduduk terbanyak adalah Kabupaten Bogor (4,763 juta jiwa), Kabupaten Bandung (3,174 juta jiwa), dan Kabupaten Tangerang (2,838 juta jiwa). Ketiga kabupaten tersebut terletak di Pulau Jawa. Tabel jumlah penduduk menurut kabupaten/kota selengkapnya disajikan pada tabel lampiran.

**Gambar 1. Laju Pertumbuhan Penduduk 2000-2010 menurut Provinsi**



26. Tiga kabupaten/kota se-Indonesia dengan jumlah penduduk terkecil adalah Kabupaten Tambrauw (6.393 jiwa) di Provinsi Papua Barat, Kabupaten Tana Tidung (15.147 jiwa) di Provinsi Kalimantan Timur, dan Kabupaten Kepulauan Seribu (21.071 jiwa) di Provinsi DKI Jakarta.
27. Tiga kecamatan se-Indonesia dengan jumlah penduduk terbanyak adalah Kecamatan Cengkareng (510 ribu jiwa), Kecamatan Cakung (503 ribu jiwa), dan Kecamatan Kalideres (394 ribu jiwa). Ketiga kecamatan tersebut terletak di Provinsi DKI Jakarta.
28. Tiga kecamatan se-Indonesia dengan jumlah penduduk terkecil adalah Kecamatan Dorman (180 jiwa) di Kabupaten Tolikara Provinsi Papua, Kecamatan Syujak (206 jiwa) di Kabupaten Tambrauw Provinsi Papua Barat dan Kecamatan Bondifuar (213 jiwa) di Kabupaten Biak Numfor Provinsi Papua. Lebih dari 10 (sepuluh) kecamatan di Provinsi Papua dan Papua Barat hanya dihuni kurang dari 1000 penduduk. Tabel jumlah penduduk di setiap kecamatan secara lengkap disajikan pada tabel lampiran.
29. Jumlah penduduk di Kecamatan Sbey, Kabupaten Tolikara, Provinsi Papua tidak bisa diperoleh saat SP2010. Hal ini terjadi karena wilayah Sbey merupakan wilayah yang diakui oleh Kabupaten Tolikara dan Kabupaten Mamberamo Raya sehingga penduduk menolak didata oleh petugas SP2010.

**Tabel 2. Jumlah Penduduk menurut Provinsi dan Laju Pertumbuhan Penduduk, 1990-2010**

Kode	Provinsi / Pulau	Jumlah Penduduk			Laju Pertumbuhan Penduduk 1990-2000 (%/tahun)	Laju Pertumbuhan Penduduk 2000-2010 (%/tahun)
		1990	2000	2010	(6)	(7)
(1)	(2)	(3)	(4)	(5)	(6)	(7)
11	Aceh	3 416 156	3 929 234	4 486 570	1,46	2,32 <sup>1)</sup>
12	Sumatera Utara	10 256 027	11 642 488	12 985 075	1,32	1,11
13	Sumatera Barat	4 000 207	4 248 515	4 845 998	0,62	1,34
14	Riau	3 303 976	3 907 763	5 543 031	1,75	3,59
15	Jambi	2 020 568	2 407 166	3 088 618	1,83	2,55
16	Sumatera Selatan	6 313 074	6 210 800	7 446 401	-0,17	1,85
17	Bengkulu	1 179 122	1 455 500	1 713 393	2,20	1,66
18	Lampung	6 017 573	6 730 751	7 596 115	1,17	1,23
19	Kep. Bangka Belitung	—	899 968	1 223 048	—	3,14
21	Kepulauan Riau	—	1 040 207	1 685 698	—	4,99
<b>Sumatera</b>		<b>36 506 703</b>	<b>42 472 392</b>	<b>50 613 947</b>	<b>1,58</b>	<b>1,78</b>
31	DKI Jakarta	8 259 266	8 361 079	9 588 198	0,13	1,39
32	Jawa Barat	35 384 352	35 724 093	43 021 826	0,10	1,89
33	Jawa Tengah	28 520 643	31 223 258	32 380 687	0,94	0,37
34	D I Yogyakarta	2 913 054	3 121 045	3 452 390	0,72	1,02
35	Jawa Timur	32 503 991	34 765 993	37 476 011	0,70	0,76
36	Banten	—	8 098 277	10 644 030	—	2,79
<b>Jawa</b>		<b>107 581 306</b>	<b>121 293 745</b>	<b>136 563 142</b>	<b>1,25</b>	<b>1,20</b>
51	Bali	2 777 811	3 150 057	3 891 428	1,31	2,15
52	Nusa Tenggara Barat	3 369 649	4 008 601	4 496 855	1,81	1,17
53	Nusa Tenggara Timur	3 268 644	3 823 154	4 679 316	1,63	2,06
	Timor Timur	747 750	—	—	—	—
<b>Nusa Tenggara</b>		<b>10 163 854</b>	<b>10 981 812</b>	<b>13 067 599</b>	<b>0,80</b>	<b>1,77</b>
61	Kalimantan Barat	3 229 153	4 016 353	4 393 239	2,28	0,91
62	Kalimantan Tengah	1 396 486	1 855 473	2 202 599	2,98	1,74
63	Kalimantan Selatan	2 597 572	2 984 026	3 626 119	1,45	1,98
64	Kalimantan Timur	1 876 663	2 451 895	3 550 586	2,80	3,80
<b>Kalimantan</b>		<b>9 099 874</b>	<b>11 307 747</b>	<b>13 772 543</b>	<b>2,27</b>	<b>2,01</b>
71	Sulawesi Utara	2 478 119	2 000 872	2 265 937	-2,19	1,26
72	Sulawesi Tengah	1 711 327	2 175 993	2 633 420	2,52	1,94
73	Sulawesi Selatan	6 981 646	7 159 170	8 032 551	0,26	1,17
74	Sulawesi Tenggara	1 349 619	1 820 379	2 230 569	3,14	2,07
75	Gorontalo	—	833 496	1 038 585	—	2,24
76	Sulawesi Barat	—	891 618	1 158 336	—	2,67
<b>Sulawesi</b>		<b>12 520 711</b>	<b>14 881 528</b>	<b>17 359 398</b>	<b>1,80</b>	<b>1,57</b>
81	Maluku	1 857 790	1 166 300	1 531 402	-4,70	2,78
82	Maluku Utara	—	815 101	1 035 478	—	2,44
<b>Maluku</b>		<b>1 857 790</b>	<b>1 981 401</b>	<b>2 566 880</b>	<b>0,67</b>	<b>2,65</b>
91	Papua Barat	—	529 689	760 855	—	3,72
94	Papua	1 648 708	1 684 144	2 851 999	0,22	5,46
<b>Papua</b>		<b>1 648 708</b>	<b>2 213 833</b>	<b>3 612 854</b>	<b>3,10</b>	<b>5,06</b>
<b>INDONESIA</b>		<b>179 378 946</b>	<b>205 132 458</b>	<b>237 556 363</b>	<b>1,40</b>	<b>1,49</b>

Keterangan: <sup>1)</sup> Dihitung berdasarkan SPAN 2005–SP2010.

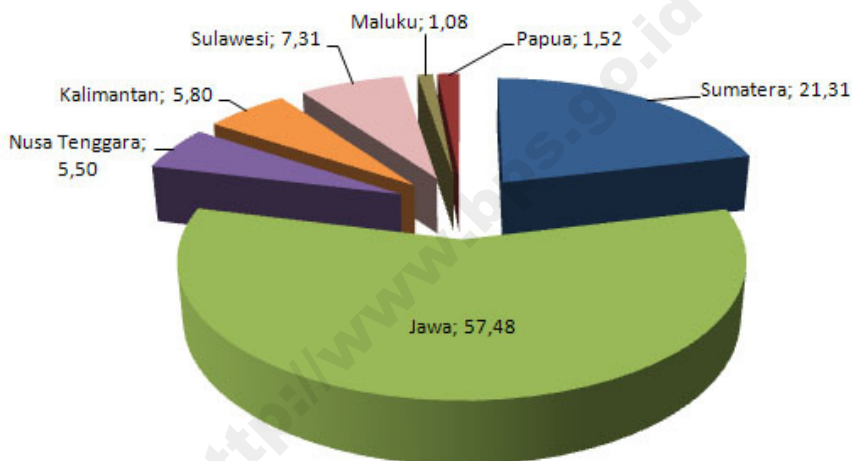
### 2.3. Persebaran Penduduk

30. Persebaran penduduk yang tidak merata merupakan salah satu ciri demografis Indonesia seperti :

- Pulau Jawa yang luas geografisnya 7 persen dihuni oleh 57 persen penduduk.
- Pulau Sumatera yang luasnya 25 persen dihuni oleh 21 persen penduduk.
- Pulau Kalimantan yang luasnya 28 persen hanya dihuni oleh 6 persen penduduk.
- Pulau Sulawesi yang luasnya 10 persen dihuni oleh 7 persen penduduk.
- Pulau lainnya (Nusa Tenggara, Maluku, dan Papua) yang luasnya 30 persen dihuni oleh 8 persen penduduk.

31. Dari sekitar 57,48 persen penduduk yang tinggal di Pulau Jawa terkonsentrasi di tiga provinsi yaitu Jawa Barat (18,11 persen), Jawa Timur (15,78 persen), dan Jawa Tengah (13,63 persen).

**Gambar 2. Distribusi Persentase Penduduk Tahun 2010**



32. Pemerataan persebaran penduduk juga dapat terlihat dari besaran indeks Gini sebaran penduduk (Tabel 4). Besaran indeks Gini sebaran penduduk berkisar antara 0-1. Jika indeks Gini sebaran jumlah penduduk mendekati nol (0) berarti persebaran penduduk semakin merata, dan jika mendekati satu (1) berarti persebaran penduduk semakin tidak merata.

33. Besaran lainnya yang juga dapat digunakan untuk melihat persebaran penduduk adalah *Dissimilarity Index* (Tabel 4). Indeks ini digunakan untuk mengetahui seberapa banyak penduduk yang harus dialokasikan dari suatu wilayah yang padat penduduknya ke wilayah yang jarang penduduknya agar persebaran penduduk di wilayah tersebut lebih merata.

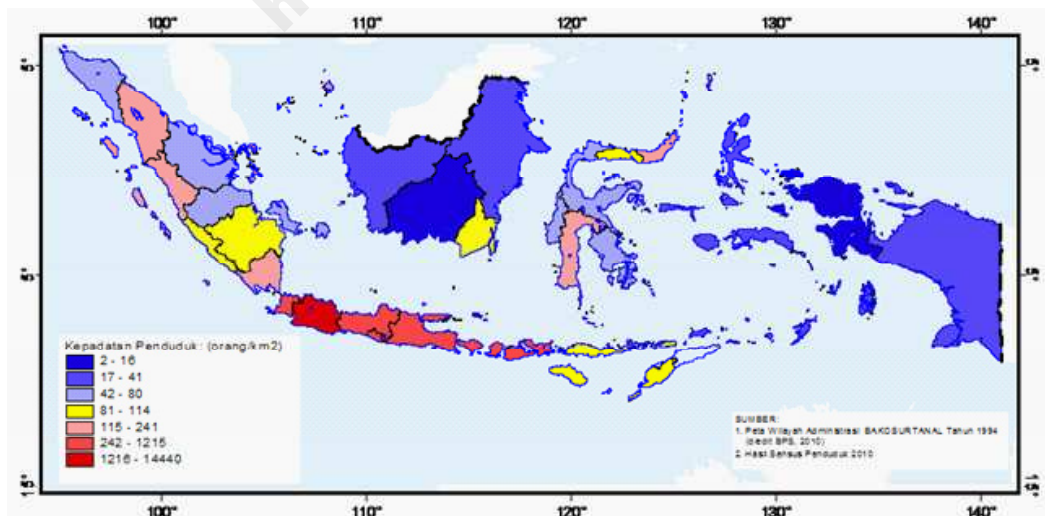
34. Persebaran penduduk per provinsi yang tidak merata terlihat dari indeks Gini sebaran jumlah penduduk sebesar 0,552 dan *Dissimilarity Index* sebesar 0,439. Persebaran penduduk di Indonesia akan lebih merata jika sekitar 43,9 persen penduduk di provinsi-provinsi yang padat dialokasikan ke provinsi-provinsi yang kurang padat, sebagai contoh penduduk di provinsi DKI Jakarta dapat dialokasikan ke Provinsi Papua.

35. Persebaran penduduk antar kabupaten/kota dalam suatu provinsi dapat dilihat dari indeks Gini sebaran penduduk di masing-masing provinsi. Persebaran penduduk di Provinsi Bangka Belitung dan Provinsi Sulawesi Tengah dapat dikatakan cukup merata dibandingkan provinsi lainnya. Indeks Gini sebaran penduduk di Provinsi Kepulauan Bangka Belitung sebesar 0,131 dan di Provinsi Sulawesi Tengah sebesar 0,180, sedangkan di provinsi lainnya lebih besar dari 0,2.
36. Dua provinsi dengan indeks Gini sebaran penduduk tertinggi yaitu Provinsi Sumatera Utara (0,448) dan Provinsi Kepulauan Riau (0,459). Angka ini menggambarkan persebaran penduduk antar kabupaten/kota di kedua provinsi tersebut paling tidak merata. Dilihat dari angka *Dissimilarity Index*, di kedua provinsi ini harus dialokasikan sekitar 31,5 persen dan 40,4 persen penduduk dari kabupaten/kota yang padat penduduknya ke kabupaten/kota yang kurang padat penduduknya.

## 2.4. Kepadatan Penduduk

37. Sejalan dengan persebaran penduduknya, wilayah dengan kepadatan penduduk tertinggi pada tahun 2010 adalah Pulau Jawa (1.055 orang per km<sup>2</sup>). Provinsi terpadat di Pulau Jawa adalah DKI Jakarta (14.440 orang per km<sup>2</sup>) dan selanjutnya Jawa Barat (1.216 orang per km<sup>2</sup>).
38. Wilayah Nusa Tenggara mempunyai kepadatan penduduk sebesar 179 orang per km<sup>2</sup>, kepadatan penduduk sebesar 673 orang per km<sup>2</sup> merupakan provinsi terpadat di wilayah Nusa Tenggara.
39. Wilayah yang paling jarang penduduknya adalah Papua (9 orang per km<sup>2</sup>). Kepadatan penduduk di Provinsi Papua Barat dan Provinsi Papua hampir sama yakni masing-masing 8 orang per km<sup>2</sup> dan 9 orang per km<sup>2</sup>. Angka kepadatan penduduk selengkapnya disajikan pada Tabel 3 dan secara visual dapat dilihat pada Gambar 3.

**Gambar 3. Peta Tematik Kepadatan Penduduk menurut Provinsi**



**Tabel 3. Persebaran dan Kepadatan Penduduk menurut Provinsi, 1990-2010**

Kode	Provinsi / Pulau	Persebaran Penduduk (%)			Kepadatan Penduduk 2010 (orang/km <sup>2</sup> )
		1990	2000	2010	
(1)	(2)	(3)	(4)	(5)	(6)
11	Aceh	1,90	1,92	1,89	77
12	Sumatera Utara	5,72	5,68	5,47	178
13	Sumatera Barat	2,23	2,07	2,04	115
14	Riau	1,84	1,90	2,33	64
15	Jambi	1,13	1,17	1,30	62
16	Sumatera Selatan	3,52	3,03	3,13	81
17	Bengkulu	0,66	0,71	0,72	86
18	Lampung	3,35	3,28	3,20	219
19	Kep. Bangka Belitung	–	0,44	0,51	74
21	Kepulauan Riau	–	0,51	0,71	206
	<b>Sumatera</b>	<b>20,35</b>	<b>20,71</b>	<b>21,31</b>	<b>105</b>
31	DKI Jakarta	4,60	4,08	4,04	14.440
32	Jawa Barat	19,73	17,42	18,11	1.216
33	Jawa Tengah	15,90	15,22	13,63	987
34	D I Yogyakarta	1,62	1,52	1,45	1.102
35	Jawa Timur	18,12	16,95	15,78	784
36	Banten	–	3,95	4,48	1.102
	<b>Jawa</b>	<b>59,97</b>	<b>59,13</b>	<b>57,48</b>	<b>1.055</b>
51	Bali	1,55	1,54	1,64	673
52	Nusa Tenggara Barat	1,88	1,95	1,89	242
53	Nusa Tenggara Timur	1,82	1,86	1,97	96
	Timor Timur	0,42	–	–	–
	<b>Nusa Tenggara</b>	<b>5,67</b>	<b>5,35</b>	<b>5,50</b>	<b>179</b>
61	Kalimantan Barat	1,80	1,96	1,85	30
62	Kalimantan Tengah	0,78	0,90	0,93	14
63	Kalimantan Selatan	1,45	1,45	1,53	94
64	Kalimantan Timur	1,05	1,20	1,49	17
	<b>Kalimantan</b>	<b>5,07</b>	<b>5,51</b>	<b>5,80</b>	<b>25</b>
71	Sulawesi Utara	1,38	0,98	0,95	164
72	Sulawesi Tengah	0,95	1,06	1,11	43
73	Sulawesi Selatan	3,89	3,49	3,38	172
74	Sulawesi Tenggara	0,75	0,89	0,94	59
75	Gorontalo	–	0,41	0,44	92
76	Sulawesi Barat	–	0,43	0,49	69
	<b>Sulawesi</b>	<b>6,98</b>	<b>7,25</b>	<b>7,31</b>	<b>92</b>
81	Maluku	1,04	0,57	0,64	33
82	Maluku Utara	–	0,40	0,44	32
	<b>Maluku</b>	<b>1,04</b>	<b>0,97</b>	<b>1,08</b>	<b>33</b>
91	Papua Barat	–	0,26	0,32	8
94	Papua	0,92	0,82	1,20	9
	<b>Papua</b>	<b>0,92</b>	<b>1,08</b>	<b>1,52</b>	<b>9</b>
	<b>INDONESIA</b>	<b>100,00</b>	<b>100,00</b>	<b>100,00</b>	<b>124</b>

**Tabel 4. Indeks Gini Sebaran Penduduk dan *Dissimilarity Index* menurut Provinsi, 2010**

Kode	Provinsi	Jumlah Kab/Kota	Jumlah Penduduk	Indeks Gini Sebaran Penduduk	<i>Dissimilarity Index</i>
(1)	(2)	(3)	(4)	(5)	(6)
11	Aceh	23	4 486 570	0,399	0,250
12	Sumatera Utara	33	12 985 075	0,448	0,315
13	Sumatera Barat	19	4 845 998	0,349	0,282
14	Riau	12	5 543 031	0,319	0,156
15	Jambi	11	3 088 618	0,297	0,130
16	Sumatera Selatan	15	7 446 401	0,324	0,238
17	Bengkulu	10	1 713 393	0,221	0,175
18	Lampung	14	7 596 115	0,294	0,217
19	Kepulauan Bangka Belitung	7	1 223 048	0,131	0,084
21	Kepulauan Riau	7	1 685 698	0,459	0,404
31	DKI Jakarta	6	9 588 198	0,274	0,237
32	Jawa Barat	26	43 021 826	0,334	0,182
33	Jawa Tengah	35	32 380 687	0,254	0,118
34	DI Yogyakarta	5	3 452 390	0,223	0,180
35	Jawa Timur	38	37 476 011	0,341	0,136
36	Banten	8	10 644 030	0,262	0,186
51	Bali	9	3 891 428	0,231	0,169
52	Nusa Tenggara Barat	10	4 496 855	0,361	0,270
53	Nusa Tenggara Timur	21	4 679 316	0,231	0,179
61	Kalimantan Barat	14	4 393 239	0,243	0,201
62	Kalimantan Tengah	14	2 202 599	0,296	0,240
63	Kalimantan Selatan	13	3 626 119	0,208	0,158
64	Kalimantan Timur	14	3 550 586	0,370	0,324
71	Sulawesi Utara	15	2 265 937	0,307	0,211
72	Sulawesi Tengah	11	2 633 420	0,180	0,135
73	Sulawesi Selatan	24	8 032 551	0,306	0,223
74	Sulawesi Tenggara	12	2 230 569	0,285	0,232
75	Gorontalo	6	1 038 585	0,210	0,182
76	Sulawesi Barat	5	1 158 336	0,238	0,233
81	Maluku	11	1 531 402	0,329	0,286
82	Maluku Utara	9	1 035 478	0,244	0,213
91	Papua Barat	11	760 855	0,382	0,315
94	Papua	29	2 851 999	0,321	0,251
INDONESIA:	Tahun 2010	497	237 556 363	0,552	0,439
	Tahun 2000	341	205 132 458	0,580	0,459



## 2.5. Rasio Jenis Kelamin

40. Dari komposisi penduduk menurut jenis kelamin dapat diketahui besar rasio jenis kelamin (*sex ratio*), yaitu perbandingan jumlah penduduk laki-laki dengan jumlah penduduk perempuan. Pada tahun 2010 rasio jenis kelamin penduduk Indonesia adalah 101, yang berarti lebih banyak laki-laki daripada perempuan (terdapat 101 laki-laki per 100 perempuan).
41. Komposisi penduduk yang berbeda dengan komposisi penduduk Indonesia terlihat di beberapa provinsi antara lain di NTB dan Sulawesi Selatan, dimana rasio jenis kelamin kurang dari 100. Sebagai contoh rasio jenis kelamin di NTB adalah 94, yang berarti terdapat 94 laki-laki per 100 perempuan. Rasio jenis kelamin per provinsi tahun 2010 selengkapnya disajikan pada Tabel 5.
42. Komposisi penduduk menurut jenis kelamin di kabupaten/kota, kecamatan, atau desa/kelurahan akan lebih bervariasi. Angka rasio jenis kelamin bisa saja sangat rendah (kurang dari 90) atau sangat tinggi (lebih besar dari 120). Seperti yang terjadi di Kabupaten Bintuni, Provinsi Papua Barat, rasio jenis kelamin di 24 kecamatan sangat bervariasi dengan rasio jenis kelamin terendah di Kecamatan Dataran Beimes (88) dan tertinggi di Kecamatan Aroba (169).

## 2.6. Kabupaten/Kota Pencilan (*Outliers*) dan Ekstrem

43. *Box plot* digunakan untuk mengukur sebaran jumlah penduduk kabupaten/kota dalam suatu provinsi terhadap nilai tengahnya. Oleh karena itu, *box plot* dapat menunjukkan apakah suatu kabupaten/kota merupakan *outlier* atau memiliki jumlah penduduk yang ekstrem dibanding kabupaten/kota lain dalam provinsi yang sama.
44. Kabupaten/Kota pencilan (*outliers*) adalah suatu kondisi jika jumlah penduduk kabupaten/kota dalam suatu provinsi nilainya 1,5 sampai 3 kali panjang kotak dari batas bawah dan batas atas kotak atau 1,5 sampai 3 kali standar deviasi di provinsi tersebut. Sedangkan kabupaten/kota ekstrem adalah suatu kondisi jika jumlah penduduk kabupaten/kota dalam suatu provinsi nilainya di atas 3 kali panjang kotak dari batas bawah maupun batas atas kotak atau di atas 3 kali standar deviasinya.
45. Berdasarkan Gambar 4 yang terdapat pada lampiran, dari sebanyak 10 provinsi di Pulau Sumatera, sekitar 5 provinsi diantaranya memiliki kabupaten/kota dengan jumlah penduduk *outlier* dan 3 provinsi memiliki kabupaten/kota dengan jumlah penduduk ekstrem. Kabupaten/Kota yang jumlah penduduknya *outlier* adalah Kabupaten Aceh Utara di Aceh, Kabupaten Langkat dan Kabupaten Simalungun di Sumatera Utara, Kota Padang di Sumatera Barat, Kota Jambi dan Kabupaten Sungai Penuh (*outlier* rendah) di Jambi dan Kota Palembang di Sumatera Selatan. Sedangkan jumlah penduduk ekstrem ditemui di Kota Medan dan Kabupaten Deli Serdang di Sumatera Utara, Kabupaten Bangka dan Kabupaten Belitung Timur (ekstrem rendah) di Bangka Belitung serta Kota Batam di Kepulauan Riau.
46. Tidak ditemui kabupaten/kota dengan jumlah penduduk ekstrem di Pulau Jawa. Kabupaten Bogor di Provinsi Jawa Barat, Kabupaten Tangerang di Provinsi Banten, Kabupaten Malang, Kabupaten Jember dan Kota Surabaya di Provinsi Jawa Timur

merupakan kabupaten/kota pencilan di masing-masing provinsi. Sedangkan Sebaran penduduk kab/kota di Pulau Bali dan Nusa Tenggara di sekitar mediannya.

47. Provinsi Kalimantan Selatan dan Provinsi Kalimantan Timur masing-masing memiliki kabupaten/kota yang jumlah penduduknya tergolong *outlier* dan ekstrem dibanding kabupaten/kota lain dalam provinsi yang sama. Di Provinsi Kalimantan Selatan, Kabupaten Banjar adalah kabupaten dengan jumlah penduduk *outlier* sedangkan Kota Banjarmasin adalah kota dengan jumlah penduduk ekstrem. Di Provinsi Kalimantan Timur, jumlah penduduk Kota Balikpapan tergolong *outlier* sedangkan Kota Samarinda dan Kabupaten Kutai Kertanegara memiliki jumlah penduduk yang ekstrem.
48. Kota Manado di Provinsi Sulawesi Utara merupakan kota *outlier*. Kabupaten Bone dan Kabupaten Gowa memiliki jumlah penduduk *outlier*, sedangkan jumlah penduduk Kota Makassar ekstrem di Provinsi Sulawesi Selatan. Jumlah penduduk Kabupaten Gorontalo tergolong ekstrim dibanding kab/kota lain di Provinsi Gorontalo.
49. Kabupaten Maluku Tengah dan Kota Ambon merupakan kabupaten/kota dengan jumlah penduduk ekstrem di Provinsi Maluku. Sedangkan Kota Sorong dan Kabupaten Manokwari merupakan kota dengan penduduk ekstrim di Provinsi Papua Barat.
50. Terdapat 15 provinsi di Indonesia yang tidak mempunyai kabupaten/kota pencilan maupun kabupaten/kota ekstrem dilihat dari jumlah penduduknya. Provinsi-provinsi tersebut Riau, Bengkulu, Lampung, DKI Jakarta, Jawa Tengah, DI Yogyakarta, Bali, Nusa Tenggara Barat, Nusa Tenggara Timur, Kalimantan Barat, Kalimantan Tengah, Sulawesi Tengah, Sulawesi Tenggara, Sulawesi Barat, dan Maluku Utara. *Box Plot* masing-masing provinsi selengkapnya disajikan pada lampiran.

**Tabel 5. Jumlah Penduduk Menurut Provinsi dan Jenis Kelamin, 2010**

Kode	Provinsi	Laki-laki	Perempuan	Laki-laki+ Perempuan	Sex Ratio
(1)	(2)	(3)	(4)	(5)	(6)
11	Aceh	2 243 578	2 242 992	4 486 570	100,0
12	Sumatera Utara	6 479 051	6 506 024	12 985 075	99,6
13	Sumatera Barat	2 404 472	2 441 526	4 845 998	98,5
14	Riau	2 854 989	2 688 042	5 543 031	106,2
15	Jambi	1 578 338	1 510 280	3 088 618	104,5
16	Sumatera Selatan	3 789 109	3 657 292	7 446 401	103,6
17	Bengkulu	875 663	837 730	1 713 393	104,5
18	Lampung	3 905 366	3 690 749	7 596 115	105,8
19	Kepulauan Bangka Belitung	634 783	588 265	1 223 048	107,9
21	Kepulauan Riau	864 333	821 365	1 685 698	105,2
31	DKI Jakarta	4 859 272	4 728 926	9 588 198	102,8
32	Jawa Barat	21 876 572	21 145 254	43 021 826	103,5
33	Jawa Tengah	16 081 140	16 299 547	32 380 687	98,7
34	D I Yogyakarta	1 705 404	1 746 986	3 452 390	97,6
35	Jawa Timur	18 488 290	18 987 721	37 476 011	97,4
36	Banten	5 440 783	5 203 247	10 644 030	104,6
51	Bali	1 961 170	1 930 258	3 891 428	101,6
52	Nusa Tenggara Barat	2 180 168	2 316 687	4 496 855	94,1
53	Nusa Tenggara Timur	2 323 534	2 355 782	4 679 316	98,6
61	Kalimantan Barat	2 243 740	2 149 499	4 393 239	104,4
62	Kalimantan Tengah	1 147 878	1 054 721	2 202 599	108,8
63	Kalimantan Selatan	1 834 928	1 791 191	3 626 119	102,4
64	Kalimantan Timur	1 868 196	1 682 390	3 550 586	111,0
71	Sulawesi Utara	1 157 559	1 108 378	2 265 937	104,4
72	Sulawesi Tengah	1 349 225	1 284 195	2 633 420	105,1
73	Sulawesi Selatan	3 921 543	4 111 008	8 032 551	95,4
74	Sulawesi Tenggara	1 120 225	1 110 344	2 230 569	100,9
75	Gorontalo	520 885	517 700	1 038 585	100,6
76	Sulawesi Barat	581 284	577 052	1 158 336	100,7
81	Maluku	773 585	757 817	1 531 402	102,1
82	Maluku Utara	529 645	505 833	1 035 478	104,7
91	Papua Barat	402 587	358 268	760 855	112,4
94	Papua	1 510 285	1 341 714	2 851 999	112,6
	<b>INDONESIA</b>	<b>119 507 580</b>	<b>118 048 783</b>	<b>237 556 363</b>	<b>101,2</b>



CATATAN TEKNIS  
PENDUDUK INDONESIA  
HASIL SP1971-SP2000



### III. CATATAN TEKNIS PENDUDUK INDONESIA HASIL SP1971-SP2000

51. Dari berbagai publikasi yang menyajikan jumlah penduduk Indonesia berdasarkan hasil Sensus Penduduk mungkin ditemukan jumlah yang berbeda. Berikut ini beberapa catatan teknis berkaitan dengan perbedaan angka dari hasil SP1971 sampai dengan SP2010.
52. Dalam publikasi Penduduk Indonesia hasil SP1971, Seri:D yang diterbitkan Maret 1975 jumlah penduduk Indonesia sebanyak 118.367.850 jiwa. Jumlah tersebut **tidak termasuk** penduduk tidak bertempat tinggal tetap (tuna wisma, awak kapal, penghuni perahu/rumah apung dan masyarakat terpencil). Jumlah penduduk hasil SP1971 **termasuk** penduduk tidak bertempat tinggal tetap sebanyak 119.208.229 jiwa (publikasi Tabel Perbandingan Beberapa Indikator Hasil SP90 dengan SP71 dan SP80).
53. Dalam publikasi Penduduk Indonesia hasil SP1980 Seri:S, jumlah penduduk Indonesia adalah 146.776.473 jiwa. Jumlah tersebut **tidak termasuk** penduduk tidak bertempat tinggal tetap (tuna wisma, awak kapal, penghuni perahu/rumah apung dan masyarakat terpencil). Dalam publikasi hasil SP1980 Seri L No.3, jumlah penduduk Indonesia sebanyak 147.490.298 jiwa, dimana jumlah tersebut **termasuk** penduduk tidak bertempat tinggal tetap.
54. Jumlah penduduk Indonesia hasil SP1990 dalam publikasi Penduduk Indonesia Hasil Sensus 1990, Seri S:2 sebanyak 179.247.783 jiwa. Jumlah tersebut **tidak termasuk** penduduk tidak bertempat tinggal tetap (tuna wisma, awak kapal, penghuni perahu/rumah apung dan masyarakat terpencil). Sedangkan jumlah penduduk Indonesia **termasuk** penduduk tidak bertempat tinggal tetap sebanyak 179.378.946 jiwa (publikasi Tabel Perbandingan Beberapa Indikator Hasil SP90 dengan SP71 dan SP80).
55. Jumlah penduduk Indonesia hasil SP2000 dalam publikasi Penduduk Indonesia Hasil Sensus Penduduk 2000, Seri:L2.2 sebanyak 201.241.999 jiwa. Jumlah tersebut **tidak termasuk** penduduk tidak bertempat tinggal tetap dan penduduk non respon. Sedangkan berdasarkan Publikasi Proyeksi 2000-2025 jumlah penduduk Indonesia sebesar 205.132.458 jiwa, dimana jumlah tersebut **termasuk** penduduk tidak bertempat tinggal tetap dan penduduk non respon.

**Tabel 6. Jumlah dan Laju Pertumbuhan Penduduk Indonesia 1971-2000 menurut Sumber Data**

Tahun Sensus	Sumber Data	Tanpa Timor Timur	Timor Timur	Termasuk Timor Timur	LPP	Keterangan
(1)	(2)	(3)	(4)	(5)	(6)	(7)
1971	Tabel Perbandingan Seri D	119.208.229	—	—	—	—
		118.367.850	—	—	—	—
1980	Seri L No. 3	146.934.948	555.350	147.490.298	2,37	LPP: 1971-1980 (kol 5)
	Seri S No. 2	-	—	146.776.473	—	
1990	Seri L1	178.573.891	747.750	179.321.641	1,97	LPP: 1980 (kol 5)-1990 (kol 5)
	Seri S No.2	178.500.236	747.557	179.247.783	1,97	LPP: 1980 (kol 5)-1990 (kol 5)
	Raw data (tanpa Tunawisma)	178.504.339	—	—	1,93	LPP: 1980 (kol 5)-1990 (kol 3)
	Tabel Perbandingan	178.631.196	747.750	179.378.946	1,98	LPP: 1980 (kol 5)-1990 (kol 5)
2000	Proyeksi 2000-2025	205.132.458	—	—	1,40	LPP: 1990 (kol 5 Tbl Perb)-2000 (kol 3)
					1,45	LPP: 1990 (kol 3 Raw Data)-2000 (kol 3)
	Seri L2.2	201.241.999	—	—	—	—



PENDUDUK HASIL  
PROYEKSI MUNDUR  
(*BACK CASTING*) SP2010



<http://www.bps.go.id>

#### IV. PENDUDUK HASIL PROYEKSI MUNDUR (BACK CASTING) SP2010

53. Pengguna data kependudukan membutuhkan data penduduk secara berkesinambungan dari tahun ke tahun. Sementara itu sumber data penduduk yang tersedia tidak dapat memenuhi, karena sensus penduduk hanya dilakukan sepuluh tahun sekali. Sumber data kependudukan lain seperti registrasi penduduk masih belum baik cakupan pencatatannya. Adanya kesenjangan antara kebutuhan dengan ketersediaan data dan belum siapnya sistem registrasi penduduk untuk dimanfaatkan sebagai sumber data, maka kebutuhan data per tahun dipenuhi dengan cara membuat estimasi. Pengertian estimasi adalah memperkirakan banyaknya populasi penduduk secara keseluruhan ataupun populasi penduduk tertentu. Kurun waktu estimasi bisa berupa masa lampau, saat ini, dan masa yang akan datang.
54. Data penduduk pada tahun-tahun yang tidak terdapat sensus atau survei dipenuhi dengan cara estimasi. Estimasi bertujuan untuk memperkirakan penduduk di masa yang akan datang (*forecasting*) atau memperkirakan penduduk di masa lalu/proyeksi mundur (*back casting*). Penduduk hasil proyeksi mundur (*back casting*) juga digunakan untuk melihat apakah angka estimasi yang dikeluarkan selama ini benar-benar sejalan dengan proyeksi. Dengan adanya data penduduk hasil SP2010 maka dapat dilakukan proyeksi mundur menurut provinsi dari tahun 2010 ke tahun 2000. Penduduk hasil proyeksi mundur (*back casting*) 2009-2001 menurut provinsi dengan dasar SP2010 dapat dilihat pada Tabel 34.
55. Catatan Teknis penduduk hasil proyeksi mundur (*back casting*) dari SP2010 ke Tahun 2000:
- Penduduk per provinsi tahun 2010 merupakan hasil olah cepat SP2010 (Mei 2010).
  - Penduduk per provinsi tahun 2000 merupakan hasil SP2000 (Juni 2000).
  - Khusus Provinsi Aceh, *back casting* dilakukan secara 2 tahap:
    - 1) Tahap pertama dilakukan *back casting* 2010-2005, dengan penduduk tahun 2005 merupakan hasil SPAN 2005 (Sensus Penduduk Aceh Nias).
    - 2) Tahap kedua dilakukan *back casting* 2005-2000, dengan penduduk tahun 2000 merupakan hasil SP2000.
  - Penduduk hasil *back casting* (2009-2001) merupakan jumlah penduduk pada kondisi Bulan Juni.
  - Metode penghitungan yang dipakai ialah metode geometrik menggunakan asumsi bahwa jumlah penduduk akan bertambah secara geometrik menggunakan dasar perhitungan bunga majemuk. Laju pertumbuhan penduduk (*rate of growth*) dianggap sama untuk setiap tahun. Berikut ini adalah formula yang digunakan pada metode geometrik:

$$P_t = P_0 (1+r)^t$$

$$r = \left( \frac{P_t}{P_0} \right)^{\frac{1}{t}} - 1$$

dimana:

$P_t$  = jumlah penduduk pada tahun t

$P_0$  = jumlah penduduk pada tahun awal

$r$  = laju pertumbuhan penduduk

$t$  = periode waktu antara tahun awal dan tahun t  
(dalam tahun)



The background of the top half of the page features a dark blue gradient. Overlaid on this are several stylized human figures in various shades of blue, from light cyan to dark blue. The figures are depicted in a dynamic, dancing or celebrating pose, with arms raised and legs bent. A faint watermark URL, 'http://www.bps.go.id', is visible diagonally across the background.

# Lampiran:

Penduduk Indonesia menurut Kecamatan  
SP 2010



**Tabel 7. Jumlah Penduduk Provinsi Aceh menurut Kabupaten/Kota, Kecamatan dan Jenis Kelamin, 2010**

KODE	PROVINSI KABUPATEN/KOTA KECAMATAN	PENDUDUK		
		LAKI-LAKI	PEREMPUAN	JUMLAH
(1)	(2)	(3)	(4)	(5)
<b>1100</b>	<b>ACEH</b>	<b>2 243 578</b>	<b>2 242 992</b>	<b>4 486 570</b>
1101	SIMEULUE	41 245	39 034	80 279
1101010	TEUPAH SELATAN	4 298	4 117	8 415
1101020	SIMEULUE TIMUR	14 967	13 960	28 927
1101021	TEUPAH BARAT	3 614	3 406	7 020
1101030	SIMEULUE TENGAH	4 580	4 425	9 005
1101031	TELUK DALAM	2 559	2 347	4 906
1101040	SALANG	3 903	3 710	7 613
1101050	SIMEULUE BARAT	5 118	4 984	10 102
1101051	ALAFAN	2 206	2 085	4 291
<b>1102</b>	<b>ACEH SINGKIL</b>	<b>51 638</b>	<b>50 575</b>	<b>102 213</b>
1102010	PULAU BANYAK	3 391	3 165	6 556
1102020	SINGKIL	7 995	8 235	16 230
1102021	SINGKIL UTARA	4 581	4 344	8 925
1102022	KUALA BARU	1 076	1 102	2 178
1102030	SIMPANG KANAN	6 313	6 384	12 697
1102031	GUNUNG MERIAH	15 324	15 038	30 362
1102032	DANAU PARIS	3 510	3 146	6 656
1102033	SURO	3 847	3 720	7 567
1102042	SINGKOHOR	2 780	2 564	5 344
1102043	KOTA BAHARU	2 821	2 877	5 698
<b>1103</b>	<b>ACEH SELATAN</b>	<b>99 616</b>	<b>102 387</b>	<b>202 003</b>
1103010	TRUMON	2 756	2 639	5 395
1103011	TRUMON TIMUR	5 231	5 120	10 351
1103020	BAKONGAN	5 374	5 525	10 899
1103021	BAKONGAN TIMUR	2 613	2 597	5 210
1103030	KLUET SELATAN	6 073	6 346	12 419
1103031	KLUET TIMUR	4 234	4 331	8 565
1103040	KLUET UTARA	10 864	11 234	22 098
1103041	PASIE RAJA	7 827	7 725	15 552
1103042	KLUET TENGAH	3 062	3 058	6 120
1103050	TAPAK TUAN	10 848	11 615	22 463
1103060	SAMA DUA	6 986	7 435	14 421
1103070	SAWANG	6 805	6 857	13 662
1103080	MEUKEK	8 912	9 235	18 147
1103090	LABUHAN HAJI	5 724	6 139	11 863
1103091	LABUHAN HAJI TIMUR	4 575	4 791	9 366
1103092	LABUHAN HAJI BARAT	7 732	7 740	15 472
<b>1104</b>	<b>ACEH TENGGARA</b>	<b>89 305</b>	<b>89 547</b>	<b>178 852</b>
1104010	LAWE ALAS	6 495	6 533	13 028
1104011	BABUL RAHMAD	3 683	3 743	7 426
1104012	TANOH ALAS	1 827	1 743	3 570

KODE	PROVINSI KABUPATEN/KOTA KECAMATAN	PENDUDUK		
		LAKI-LAKI	PEREMPUAN	JUMLAH
(1)	(2)	(3)	(4)	(5)
1104020	LAWE SIGALA-GALA	8 614	8 826	17 440
1104021	BABUL MAKMUR	6 140	6 364	12 504
1104022	SEMADAM	5 271	5 378	10 649
1104023	LAUSER	2 526	2 318	4 844
1104030	BAMBEL	7 510	7 624	15 134
1104031	BUKIT TUSAM	4 565	4 660	9 225
1104032	LAWE SUMUR	3 275	3 411	6 686
1104040	BABUSSALAM	12 476	12 616	25 092
1104041	LAWE BULAN	6 731	6 687	13 418
1104050	BADAR	6 133	5 979	12 112
1104051	DARUL HASANAH	5 829	5 600	11 429
1104052	KETAMBE	4 733	4 525	9 258
1104053	DELENG POKHKISEN	3 497	3 540	7 037
<b>1105</b>	<b>ACEH TIMUR</b>	<b>179 682</b>	<b>179 598</b>	<b>359 280</b>
1105080	SERBA JADI	2 825	2 880	5 705
1105081	SIMPANG JERNIH	1 579	1 532	3 111
1105082	PEUNARON	4 265	3 979	8 244
1105090	BIREM BAYEUN	12 961	12 181	25 142
1105100	RANTAU SELAMAT	5 634	5 435	11 069
1105101	SUNGAI RAYA	5 494	5 211	10 705
1105110	PEUREULAK	19 734	19 800	39 534
1105111	PEUREULAK TIMUR	6 285	6 306	12 591
1105112	PEUREULAK BARAT	6 785	7 008	13 793
1105120	RANTO PEUREULAK	11 086	10 824	21 910
1105130	IDI RAYEUK	16 582	16 523	33 105
1105131	PEUDAWA	5 147	5 026	10 173
1105132	BANDA ALAM	3 649	3 641	7 290
1105133	IDI TUNONG	4 345	4 391	8 736
1105134	DARUL IHSAN	2 732	2 688	5 420
1105135	IDI TIMUR	2 522	2 623	5 145
1105140	DARUL AMAN	8 651	8 887	17 538
1105150	NURUSSALAM	7 526	7 757	15 283
1105151	DARUL FALAH	1 429	1 469	2 898
1105160	JULOK	11 745	12 025	23 770
1105161	INDRA MAKMUR	8 002	7 610	15 612
1105170	PANTE BIDARI	10 513	10 765	21 278
1105180	SIMPANG ULIM	8 933	9 120	18 053
1105181	MADAT	11 258	11 917	23 175
<b>1106</b>	<b>ACEH TENGAH</b>	<b>88 812</b>	<b>86 517</b>	<b>175 329</b>
1106010	LINGE	4 435	4 260	8 695
1106011	ATU LINTANG	2 999	2 816	5 815
1106012	JAGONG JEGET	4 571	4 281	8 852
1106020	BINTANG	4 371	4 212	8 583
1106031	LUT TAWAR	8 942	8 965	17 907
1106032	KEBAYAKAN	6 963	7 081	14 044

KODE	PROVINSI KABUPATEN/KOTA KECAMATAN	PENDUDUK		
		LAKI-LAKI	PEREMPUAN	JUMLAH
(1)	(2)	(3)	(4)	(5)
1106040	PEGASING	9 023	8 567	17 590
1106041	BIES	3 147	3 262	6 409
1106050	BEBESEN	17 033	17 149	34 182
1106051	KUTE PANANG	3 542	3 247	6 789
1106060	SILIH NARA	10 332	10 154	20 486
1106061	KETOL	5 852	5 497	11 349
1106062	CELALA	4 290	4 078	8 368
1106063	RUSIP ANTARA	3 312	2 948	6 260
1107	ACEH BARAT	87 682	85 214	172 896
1107050	JOHAN PAHLAWAN	28 527	27 696	56 223
1107060	SAMATIGA	6 742	6 586	13 328
1107061	BUBON	3 248	3 266	6 514
1107062	ARONGAN LAMBALEK	5 455	5 114	10 569
1107070	WOYLA	5 937	5 926	11 863
1107071	WOYLA BARAT	3 483	3 372	6 855
1107072	WOYLA TIMUR	2 073	2 070	4 143
1107080	KAWAY XVI	9 360	8 992	18 352
1107081	MEUREUBO	13 478	12 861	26 339
1107082	PANTAI CEUREMEN	4 823	4 853	9 676
1107083	PANTON REU	2 835	2 778	5 613
1107090	SUNGAI MAS	1 721	1 700	3 421
1108	ACEH BESAR	179 495	170 730	350 225
1108010	LHOONG	4 914	4 183	9 097
1108020	LHONGA	7 797	7 091	14 888
1108021	LEUPUNG	1 338	1 215	2 553
1108030	INDRAPURI	9 952	9 711	19 663
1108031	KUTA COT GLIE	6 182	6 135	12 317
1108040	SEULIMEUM	11 282	10 356	21 638
1108041	KOTA JANTHO	4 340	3 907	8 247
1108042	LEMBAH SEULAWAH	5 386	5 012	10 398
1108050	MESJID RAYA	10 703	10 060	20 763
1108060	DARUSSALAM	11 087	11 679	22 766
1108061	BAITUSSALAM	9 126	7 413	16 539
1108070	KUTA BARO	11 834	11 701	23 535
1108080	MONTASIK	8 982	8 790	17 772
1108081	BLANG BINTANG	5 486	5 237	10 723
1108090	INGIN JAYA	13 942	13 692	27 634
1108091	KRUENG BARONA JAYA	7 387	6 512	13 899
1108100	SUKA MAKMUR	6 932	6 942	13 874
1108101	KUTA MALAKA	3 010	2 948	5 958
1108102	SIMPANG TIGA	3 036	2 695	5 731
1108110	DARUL IMARAH	23 265	23 114	46 379
1108111	DARUL KAMAL	3 440	3 294	6 734
1108120	PEUKAN BADA	8 033	7 206	15 239
1108130	PULO ACEH	2 041	1 837	3 878



KODE	PROVINSI KABUPATEN/KOTA KECAMATAN	PENDUDUK		
		LAKI-LAKI	PEREMPUAN	JUMLAH
(1)	(2)	(3)	(4)	(5)
1109	PIDIE	183 675	194 603	378 278
1109010	GEUMPANG	3 135	2 878	6 013
1109011	MANE	3 799	3 883	7 682
1109070	GLUMPANG TIGA	7 900	8 603	16 503
1109071	GLUMPANG BARO	4 447	5 104	9 551
1109080	MUTIARA	8 866	9 551	18 417
1109081	MUTIARA TIMUR	14 729	16 030	30 759
1109090	TIRO/TRUSEB	3 430	3 668	7 098
1109100	TANGSE	11 561	11 948	23 509
1109111	KEUMALA	4 296	4 537	8 833
1109112	TITEUE	3 056	3 038	6 094
1109120	SAKTI	9 124	9 643	18 767
1109130	MILA	3 817	4 269	8 086
1109140	PADANG TIJI	9 706	9 995	19 701
1109150	DELIMA	8 888	9 744	18 632
1109151	GRONG GRONG	2 983	3 222	6 205
1109160	INDRAJAYA	9 851	10 842	20 693
1109170	PEUKAN BARO	8 738	9 513	18 251
1109180	KEMBANG TANJONG	9 370	9 889	19 259
1109190	SIMPANG TIGA	9 770	10 536	20 306
1109200	KOTA SIGLI	9 230	9 424	18 654
1109210	PIDIE	19 439	20 462	39 901
1109220	BATEE	8 871	9 098	17 969
1109230	MUARA TIGA	8 669	8 726	17 395
1110	BIREUEN	191 006	198 018	389 024
1110010	SAMALANGA	13 962	13 613	27 575
1110011	SIMPANG MAMPLAM	11 950	12 145	24 095
1110020	PANDRAH	3 729	3 941	7 670
1110030	JEUNIEB	10 906	11 357	22 263
1110031	PEULIMBANG	4 955	5 283	10 238
1110040	PEUDADA	11 781	12 243	24 024
1110050	JULI	14 279	14 495	28 774
1110060	JEUMPA	16 149	16 097	32 246
1110061	KOTA JUANG	22 233	22 081	44 314
1110062	KUALA	7 763	8 403	16 166
1110070	JANGKA	12 449	13 235	25 684
1110080	PEUSANGAN	23 181	24 537	47 718
1110081	PEUSANGAN SELATAN	6 334	6 734	13 068
1110082	PEUSANGAN SIBLAH KRUENG	5 045	5 381	10 426
1110090	MAKMUR	6 586	7 063	13 649
1110100	GANDA PURA	9 978	10 967	20 945
1110101	KUTA BLANG	9 726	10 443	20 169
1111	ACEH UTARA	262 101	267 645	529 746
1111010	SAWANG	16 338	17 138	33 476
1111020	NISAM	8 497	8 657	17 154
1111021	NISAM ANTARA	5 995	6 064	12 059

KODE	PROVINSI KABUPATEN/KOTA KECAMATAN	PENDUDUK		
		LAKI-LAKI	PEREMPUAN	JUMLAH
(1)	(2)	(3)	(4)	(5)
1111022	BANDA BARO	3 524	3 842	7 366
1111030	KUTA MAKMUR	10 784	11 145	21 929
1111031	SIMPANG KERAMAT	4 420	4 308	8 728
1111040	SYAMTALIRA BAYU	9 447	9 504	18 951
1111041	GEUREUDONG PASE	2 239	2 200	4 439
1111050	MEURAH MULIA	8 515	9 061	17 576
1111060	MATANGKULI	8 140	8 355	16 495
1111061	PAYA BAKONG	6 430	6 444	12 874
1111062	PIRAK TIMU	3 627	3 788	7 415
1111070	COT GIREK	9 121	9 173	18 294
1111080	TANAH JAMBO AYE	19 281	19 744	39 025
1111081	LANGKAHAN	10 661	10 369	21 030
1111090	SEUNUDON	11 659	12 012	23 671
1111100	BAKTIYA	15 920	16 529	32 449
1111101	BAKTIYA BARAT	8 422	8 517	16 939
1111110	LHOKSUKON	21 796	22 106	43 902
1111120	TANAH LUAS	10 957	11 067	22 024
1111121	NIBONG	4 425	4 641	9 066
1111130	SAMUDERA	12 096	12 281	24 377
1111140	SYAMTALIRA ARON	8 088	8 339	16 427
1111150	TANAH PASIR	4 047	4 348	8 395
1111151	LAPANG	3 913	3 999	7 912
1111160	MUARA BATU	12 032	12 332	24 364
1111170	DEWANTARA	21 727	21 682	43 409
<b>1112</b>	<b>ACEH BARAT DAYA</b>	<b>62 633</b>	<b>63 358</b>	<b>125 991</b>
1112010	MANGGENG	6 298	6 482	12 780
1112011	LEMBAH SABIL	4 704	4 901	9 605
1112020	TANGAN-TANGAN	5 626	5 879	11 505
1112021	SETIA	3 792	3 673	7 465
1112030	BLANG PIDIE	9 969	10 097	20 066
1112031	JEUMPA	4 700	4 781	9 481
1112040	SUSOH	10 408	10 526	20 934
1112050	KUALA BATEE	8 823	8 961	17 784
1112060	BABAH ROT	8 313	8 058	16 371
<b>1113</b>	<b>GAYO LUWES</b>	<b>39 468</b>	<b>40 124</b>	<b>79 592</b>
1113010	KUTA PANJANG	3 621	3 712	7 333
1113011	BLANG JERANGO	3 116	3 352	6 468
1113020	BLANGKEJEREN	12 113	12 315	24 428
1113021	PUTRI BETUNG	3 385	3 218	6 603
1113022	DABUN GELANG	2 577	2 680	5 257
1113023	BLANG PEGAYON	2 541	2 548	5 089
1113030	PINING	2 152	2 148	4 300
1113040	RIKIT GAIB	1 811	1 947	3 758
1113041	PANTAN CUACA	1 775	1 704	3 479
1113050	TERANGUN	3 924	4 023	7 947
1113051	TRIPE JAYA	2 453	2 477	4 930

KODE	PROVINSI KABUPATEN/KOTA KECAMATAN	PENDUDUK		
		LAKI-LAKI	PEREMPUAN	JUMLAH
(1)	(2)	(3)	(4)	(5)
1114	ACEH TAMIANG	126 724	124 268	250 992
1114010	TAMIANG HULU	8 818	8 518	17 336
1114011	BANDAR PUSAKA	5 907	5 696	11 603
1114020	KEJURUAN MUDA	16 045	15 697	31 742
1114021	TENGGULUN	8 445	7 864	16 309
1114030	RANTAU	16 429	16 313	32 742
1114040	KOTA KUALA SIMPANG	9 036	8 940	17 976
1114050	SEURUWAY	11 792	11 865	23 657
1114060	BENDAHARA	9 398	9 313	18 711
1114061	BANDA MULIA	5 412	5 235	10 647
1114070	KARANG BARU	18 140	17 925	36 065
1114071	SEKERAK	2 932	2 853	5 785
1114080	MANYAK PAYED	14 370	14 049	28 419
1115	NAGAN RAYA	70 039	68 631	138 670
1115010	DARUL MAKMUR	23 529	22 673	46 202
1115020	KUALA	9 527	9 079	18 606
1115021	KUALA PESISIR	7 191	6 891	14 082
1115022	TADU RAYA	5 713	5 410	11 123
1115030	BEUTONG	7 068	7 038	14 106
1115040	SEUNAGAN	7 080	7 311	14 391
1115041	SUKA MAKMUE	4 020	3 999	8 019
1115050	SEUNAGAN TIMUR	5 911	6 230	12 141
1116	ACEH JAYA	39 973	36 919	76 892
1116010	TEUNOM	8 659	8 481	17 140
1116020	PANGA	3 293	3 266	6 559
1116030	KRUENG SABEE	7 638	6 715	14 353
1116040	SETIA BAKTI	3 919	3 578	7 497
1116050	SAMPOINIET	6 332	5 576	11 908
1116060	JAYA	10 132	9 303	19 435
1117	BENER MERIAH	61 871	59 999	121 870
1117010	TIMANG GAJAH	12 780	12 416	25 196
1117020	PINTU RIME GAYO	5 075	4 848	9 923
1117030	BUKIT	10 955	10 799	21 754
1117040	WIH PESAM	10 151	9 782	19 933
1117050	BANDAR	13 064	12 807	25 871
1117060	SYIAH UTAMA	2 372	2 144	4 516
1117070	PERMATA	7 474	7 203	14 677
1118	PIDIE JAYA	64 958	67 900	132 858
1118010	MEUREUDU	8 909	9 516	18 425
1118020	MEURAH DUA	4 896	5 172	10 068
1118030	BANDAR DUA	11 700	11 932	23 632
1118040	JANGKA BUAYA	4 324	4 381	8 705
1118050	ULIM	6 639	6 638	13 277
1118060	TRIENGGADENG	9 543	10 342	19 885

KODE	PROVINSI KABUPATEN/KOTA KECAMATAN	PENDUDUK		
		LAKI-LAKI	PEREMPUAN	JUMLAH
(1)	(2)	(3)	(4)	(5)
1118070	PANTERAJA	3 656	3 858	7 514
1118080	BANDAR BARU	15 291	16 061	31 352
<b>1171</b>	<b>KOTA BANDA ACEH</b>	<b>115 296</b>	<b>108 913</b>	<b>224 209</b>
1171010	MEURAXA	8 826	7 494	16 320
1171011	JAYA BARU	11 359	11 124	22 483
1171012	BANDA RAYA	10 535	10 331	20 866
1171020	BAITURRAHMAN	15 715	14 774	30 489
1171021	LUENG BATA	12 056	11 559	23 615
1171030	KUTA ALAM	22 058	20 076	42 134
1171031	KUTA RAJA	5 526	4 898	10 424
1171040	SYIAH KUALA	17 682	17 636	35 318
1171041	ULEE KARENG	11 539	11 021	22 560
<b>1172</b>	<b>KOTA SABANG</b>	<b>15 580</b>	<b>15 067</b>	<b>30 647</b>
1172010	SUKAJAYA	7 927	7 605	15 532
1172020	SUKAKARYA	7 653	7 462	15 115
<b>1173</b>	<b>KOTA LANGSA</b>	<b>73 930</b>	<b>74 974</b>	<b>148 904</b>
1173010	LANGSA TIMUR	6 896	6 945	13 841
1173011	LANGSA LAMA	13 124	13 712	26 836
1173020	LANGSA BARAT	15 362	15 200	30 562
1173021	LANGSA BARO	20 828	20 974	41 802
1173030	LANGSA KOTA	17 720	18 143	35 863
<b>1174</b>	<b>KOTA LHOEKSEUMAWE</b>	<b>84 893</b>	<b>85 611</b>	<b>170 504</b>
1174010	BLANG MANGAT	10 767	10 861	21 628
1174020	MUARA DUA	21 935	22 534	44 469
1174021	MUARA SATU	15 527	15 687	31 214
1174030	BANDA SAKTI	36 664	36 529	73 193
<b>1175</b>	<b>KOTA SUBULUSSALAM</b>	<b>33 956</b>	<b>33 360</b>	<b>67 316</b>
1175010	SIMPANG KIRI	13 883	13 768	27 651
1175020	PENANGGALAN	5 857	5 618	11 475
1175030	RUNDENG	5 543	5 465	11 008
1175040	SULTAN DAULAT	6 446	6 389	12 835
1175050	LONGKIB	2 227	2 120	4 347

**Tabel 8. Jumlah Penduduk Provinsi Sumatera Utara menurut Kabupaten/ Kota, Kecamatan dan Jenis Kelamin, 2010**

KODE	PROVINSI KABUPATEN/KOTA KECAMATAN	PENDUDUK		
		LAKI-LAKI	PEREMPUAN	JUMLAH
(1)	(2)	(3)	(4)	(5)
<b>1200</b>	<b>SUMATERA UTARA</b>	<b>6 479 051</b>	<b>6 506 024</b>	<b>12 985 075</b>
1201	NIAS	64 498	67 831	132 329
1201060	IDANO GAWO	12 670	12 928	25 598
1201061	BAWOLATO	11 448	12 025	23 473
1201062	ULUGAWO	4 796	4 944	9 740
1201070	GIDO	15 919	16 023	31 942
1201081	MA U	4 368	5 219	9 587
1201082	SOMOLO - MOLO	2 958	3 222	6 180
1201130	HILIDUHO	4 430	4 693	9 123
1201131	HILI SERANGKAI	3 549	4 051	7 600
1201132	BOTOMUZOI	4 360	4 726	9 086
<b>1202</b>	<b>MANDAILING NATAL</b>	<b>198 623</b>	<b>205 271</b>	<b>403 894</b>
1202010	BATAHAN	8 905	8 623	17 528
1202011	SINUNUKAN	7 847	7 429	15 276
1202020	BATANG NATAL	11 260	11 120	22 380
1202021	LINGGA BAYU	11 373	11 092	22 465
1202022	RANTO BAEK	5 633	5 517	11 150
1202030	KOTANOPAN	12 636	13 568	26 204
1202031	ULU PUNGKUT	2 097	2 146	4 243
1202032	TAMBANGAN	5 276	6 181	11 457
1202033	LEMBAH SORIK MARAPI	7 761	7 765	15 526
1202034	PUNCAK SORIK MARAPI	3 843	4 112	7 955
1202040	MUARA SIPONGI	4 835	4 834	9 669
1202041	PAKANTAN	1 082	1 063	2 145
1202050	PANYABUNGAN	37 559	39 858	77 417
1202051	PANYABUNGAN SELATAN	4 486	4 900	9 386
1202052	PANYABUNGAN BARAT	4 181	4 704	8 885
1202053	PANYABUNGAN UTARA	9 705	10 258	19 963
1202054	PANYABUNGAN TIMUR	5 960	6 334	12 294
1202055	HUTA BARGOT	2 719	2 967	5 686
1202060	NATAL	13 802	13 505	27 307
1202070	MUARA BATANG GADIS	7 649	7 498	15 147
1202080	SIABU	22 847	24 426	47 273
1202081	BUKIT MALINTANG	5 348	5 540	10 888
1202082	NAGA JUANG	1 819	1 831	3 650
<b>1203</b>	<b>TAPANULI SELATAN</b>	<b>131 435</b>	<b>132 673</b>	<b>264 108</b>
1203010	BATANG ANGKOLA	15 634	16 498	32 132
1203011	SAYUR MATINGGI	18 232	19 425	37 657
1203070	ANGKOLA TIMUR	9 269	9 233	18 502
1203080	ANGKOLA SELATAN	14 300	13 452	27 752
1203090	ANGKOLA BARAT	20 482	20 801	41 283
1203100	BATANG TORU	14 385	14 347	28 732

KODE	PROVINSI KABUPATEN/KOTA KECAMATAN	PENDUDUK		
		LAKI-LAKI	PEREMPUAN	JUMLAH
(1)	(2)	(3)	(4)	(5)
1203101	MARANCAR	4 676	4 637	9 313
1203102	MUARA BATANG TORU	5 892	5 513	11 405
1203110	SIPIROK	15 014	15 392	30 406
1203120	ARSE	3 886	3 982	7 868
1203160	SAIPAR DOLOK HOLE	6 349	6 310	12 659
1203161	AEK BILAH	3 316	3 083	6 399
<b>1204</b>	<b>TAPANULI TENGAH</b>	<b>156 175</b>	<b>154 787</b>	<b>310 962</b>
1204010	PINANG SORI	11 262	11 391	22 653
1204011	BADIRI	11 184	10 796	21 980
1204020	SIBABANGUN	8 123	8 358	16 481
1204021	LUMUT	5 582	5 666	11 248
1204022	SUKABANGUN	1 462	1 409	2 871
1204030	PANDAN	24 031	22 920	46 951
1204031	TUKKA	5 675	5 721	11 396
1204032	SARUDIK	10 687	10 116	20 803
1204040	TAPIAN NAULI	9 288	9 169	18 457
1204041	SITAHUIS	2 522	2 519	5 041
1204050	KOLANG	8 576	8 406	16 982
1204060	SORKAM	7 878	8 124	16 002
1204061	SORKAM BARAT	7 212	7 516	14 728
1204062	PASARIBU TOBING	3 229	3 238	6 467
1204070	BARUS	7 878	7 762	15 640
1204071	SOSOR GADONG	6 226	6 243	12 469
1204072	ANDAM DEWI	6 941	7 109	14 050
1204073	BARUS UTARA	2 044	2 109	4 153
1204080	MANDUAMAS	9 674	9 510	19 184
1204081	SIRANDORUNG	6 701	6 705	13 406
<b>1205</b>	<b>TAPANULI UTARA</b>	<b>137 914</b>	<b>140 983</b>	<b>278 897</b>
1205030	PARMONANGAN	6 410	6 547	12 957
1205040	ADIAN KOTING	7 027	6 853	13 880
1205050	SIPOHOLON	10 970	11 416	22 386
1205060	TARUTUNG	19 235	20 405	39 640
1205061	SIATAS BARITA	6 312	6 425	12 737
1205070	PAHAE JULU	5 749	6 005	11 754
1205080	PAHAE JAE	5 108	5 457	10 565
1205081	PURBATUA	3 482	3 683	7 165
1205082	SIMANGUMBAN	3 571	3 737	7 308
1205090	PANGARIBUAN	13 238	13 509	26 747
1205100	GAROGA	7 768	7 718	15 486
1205110	SIPAHUTAR	12 299	12 230	24 529
1205120	SIBORONG-BORONG	22 201	21 926	44 127
1205130	PAGARAN	8 180	8 345	16 525
1205180	MUARA	6 364	6 727	13 091

KODE	PROVINSI KABUPATEN/KOTA KECAMATAN	PENDUDUK		
		LAKI-LAKI	PEREMPUAN	JUMLAH
(1)	(2)	(3)	(4)	(5)
1206	TOBA SAMOSIR	85 969	86 964	172 933
1206030	BALIGE	18 286	18 303	36 589
1206031	TAMPAHAN	2 157	2 134	4 291
1206040	LAGU BOTI	8 921	9 451	18 372
1206050	HABINSARAN	7 670	7 749	15 419
1206051	BORBOR	3 461	3 379	6 840
1206052	NASSAU	3 717	3 572	7 289
1206060	SILAEN	5 986	6 125	12 111
1206061	SIGUMPAR	3 662	3 735	7 397
1206070	PORSEA	6 320	6 368	12 688
1206071	PINTU POHAN MERANTI	3 526	3 544	7 070
1206072	SIANTAR NARUMONDA	2 802	2 923	5 725
1206073	PARMAKSIAN	5 142	5 117	10 259
1206080	LUMBAN JULU	3 952	4 119	8 071
1206081	ULUAN	3 485	3 495	6 980
1206082	AJIBATA	3 600	3 605	7 205
1206083	BONATUA LUNASI	3 282	3 345	6 627
1207	LABUHAN BATU	209 320	205 097	414 417
1207050	BILAH HULU	28 165	27 934	56 099
1207070	PANGKATAN	16 082	15 785	31 867
1207080	BILAH BARAT	17 131	16 607	33 738
1207130	BILAH HILIR	25 566	24 265	49 831
1207140	PANAI HULU	16 867	16 392	33 259
1207150	PANAI TENGAH	17 034	16 306	33 340
1207160	PANAI HILIR	18 312	17 576	35 888
1207210	RANTAU SELATAN	29 030	28 580	57 610
1207220	RANTAU UTARA	41 133	41 652	82 785
1208	ASAHAN	335 166	332 397	667 563
1208010	BANDAR PASIR MANDOGÉ	16 796	15 973	32 769
1208020	BANDAR PULAU	10 466	10 046	20 512
1208021	AEK SONGSONGAN	8 126	8 188	16 314
1208022	RAHUNING	8 875	8 635	17 510
1208030	PULAU RAKYAT	15 798	15 730	31 528
1208031	AEK KUASAN	11 390	11 176	22 566
1208032	AEK LEDONG	9 841	9 717	19 558
1208040	SEI KEPAYANG	8 403	8 634	17 037
1208041	SEI KEPAYANG BARAT	6 451	6 294	12 745
1208042	SEI KEPAYANG TIMUR	4 439	4 163	8 602
1208050	TANJUNG BALAI	17 753	17 138	34 891
1208060	SIMPANG EMPAT	19 985	19 588	39 573
1208061	TELUK DALAM	8 674	8 590	17 264
1208070	AIR BATU	19 638	19 504	39 142
1208071	SEI DADAP	15 545	15 187	30 732
1208080	BUNTU PANE	11 211	11 283	22 494
1208081	TINGGI RAJA	9 106	9 081	18 187

KODE	PROVINSI KABUPATEN/KOTA KECAMATAN	PENDUDUK		
		LAKI-LAKI	PEREMPUAN	JUMLAH
(1)	(2)	(3)	(4)	(5)
1208082	SETIA JANJI	5 785	5 696	11 481
1208090	MERANTI	9 607	9 766	19 373
1208091	PULO BANDRING	14 045	13 916	27 961
1208092	RAWANG PANCA ARGA	8 858	8 610	17 468
1208100	AIR JOMAN	23 072	22 639	45 711
1208101	SILAU LAUT	10 086	10 036	20 122
1208160	KISARAN BARAT	27 238	28 050	55 288
1208170	KISARAN TIMUR	33 978	34 757	68 735
<b>1209</b>	<b>SIMALUNGUN</b>	<b>407 771</b>	<b>410 333</b>	<b>818 104</b>
1209010	SILIMAKUTA	6 892	6 635	13 527
1209011	PEMATANG SILIMAHUTA	5 195	5 135	10 330
1209020	PURBA	11 009	10 828	21 837
1209021	HARANGGAOL HORISON	2 514	2 475	4 989
1209030	DOLOK PARDAMEAN	7 858	7 686	15 544
1209040	SIDAMANIK	13 226	13 658	26 884
1209041	PEMATANG SIDAMANIK	8 175	8 329	16 504
1209050	GIRSANG SIPANGAN BOLON	7 071	7 241	14 312
1209060	TANAH JAWA	22 574	23 630	46 204
1209061	HATONDUHAN	10 672	10 497	21 169
1209070	DOLOK PANRIBUAN	8 829	9 161	17 990
1209080	JORLANG HATARAN	7 486	7 707	15 193
1209090	PANEI	10 432	10 951	21 383
1209091	PANOMBEAN PANEI	9 596	9 437	19 033
1209100	RAYA	15 684	15 581	31 265
1209110	DOLOK SILAU	6 875	6 772	13 647
1209120	SILAU KAHEAN	8 440	8 625	17 065
1209130	RAYA KAHEAN	8 684	8 492	17 176
1209140	TAPIAN DOLOK	19 287	18 685	37 972
1209150	DOLOK BATU NANGGAR	19 814	19 439	39 253
1209160	SIANTAR	31 382	31 471	62 853
1209161	GUNUNG MALELA	16 341	16 453	32 794
1209162	GUNUNG MALIGAS	12 991	12 988	25 979
1209170	HUTABAYU RAJA	14 238	14 752	28 990
1209171	JAWA MARAJA BAH JAMBI	9 805	10 171	19 976
1209180	PEMATANG BANDAR	16 190	16 540	32 730
1209181	BANDAR HULUAN	12 979	12 895	25 874
1209190	BANDAR	31 367	32 194	63 561
1209191	BANDAR MASILAM	12 107	12 268	24 375
1209200	BOSAR MALIGAS	19 634	19 585	39 219
1209210	UJUNG PADANG	20 424	20 052	40 476
<b>1210</b>	<b>DAIRI</b>	<b>134 754</b>	<b>135 094</b>	<b>269 848</b>
1210030	SIDIKALANG	24 502	24 392	48 894
1210031	BERAMPU	4 015	3 880	7 895
1210032	SITINJO	5 767	5 470	11 237
1210040	PARBULUAN	10 387	10 246	20 633



KODE	PROVINSI KABUPATEN/KOTA KECAMATAN	PENDUDUK		
		LAKI-LAKI	PEREMPUAN	JUMLAH
(1)	(2)	(3)	(4)	(5)
1210050	SUMBUL	19 530	19 656	39 186
1210051	SILAH SABUNGAN	2 217	2 263	4 480
1210060	SILIMA PUNGGU-PUNGGU	6 188	6 407	12 595
1210061	LAE PARIRA	6 748	6 853	13 601
1210070	SIEMPAT NEMPU	8 839	9 155	17 994
1210080	SIEMPAT NEMPU HULU	8 763	8 818	17 581
1210090	SIEMPAT NEMPU HILIR	5 228	5 204	10 432
1210100	TIGA LINGGA	10 541	10 828	21 369
1210101	GUNUNG SITEMBER	4 572	4 527	9 099
1210110	PEGAGAN HILIR	7 347	7 327	14 674
1210120	TANAH PINEM	10 110	10 068	20 178
<b>1211</b>	<b>KARO</b>	<b>174 391</b>	<b>176 088</b>	<b>350 479</b>
1211010	MARDINGDING	8 526	8 546	17 072
1211020	LAUBALENG	8 889	8 815	17 704
1211030	TIGA BINANGA	9 945	9 944	19 889
1211040	JUHAR	6 578	6 634	13 212
1211050	MUNTE	9 719	9 915	19 634
1211060	KUTA BULUH	5 256	5 329	10 585
1211070	PAYUNG	5 365	5 454	10 819
1211071	TIGANDERKET	6 451	6 730	13 181
1211080	SIMPANG EMPAT	9 482	9 453	18 935
1211081	NAMAN TERAN	6 453	6 191	12 644
1211082	MERDEKA	6 652	6 562	13 214
1211090	KABANJAHE	30 977	32 313	63 290
1211100	BERASTAGI	21 245	21 310	42 555
1211110	TIGAPANAH	14 584	14 827	29 411
1211111	DOLAT RAYAT	4 113	4 198	8 311
1211120	MEREK	9 280	8 752	18 032
1211130	BARUSJAHE	10 876	11 115	21 991
<b>1212</b>	<b>DELI SERDANG</b>	<b>900 733</b>	<b>888 510</b>	<b>1 789 243</b>
1212010	GUNUNG MERIAH	1 246	1 240	2 486
1212020	SINEMBAH TANJUNG MUDA HULU	6 228	6 098	12 326
1212030	SIBOLANGIT	9 884	9 907	19 791
1212040	KUTALIMBARU	17 882	17 925	35 807
1212050	PANCUR BATU	42 731	42 313	85 044
1212060	NAMO RAMBE	18 230	18 522	36 752
1212070	BIRU-BIRU	17 171	16 874	34 045
1212080	SINEMBAH TANJUNG MUDA HILIR	15 503	14 951	30 454
1212090	BANGUN PURBA	11 104	10 630	21 734
1212190	GALANG	31 050	30 369	61 419
1212200	TANJUNG MORAWA	96 592	95 630	192 222
1212210	PATUMBAK	45 299	43 999	89 298
1212220	DELI TUA	29 834	30 901	60 735
1212230	SUNGGAL	123 295	121 438	244 733
1212240	HAMPARAN PERAK	76 361	73 618	149 979

KODE	PROVINSI KABUPATEN/KOTA KECAMATAN	PENDUDUK		
		LAKI-LAKI	PEREMPUAN	JUMLAH
(1)	(2)	(3)	(4)	(5)
1212250	LABUHAN DELI	30 528	29 654	60 182
1212260	PERCUT SEI TUAN	192 178	190 978	383 156
1212270	BATANG KUIS	28 372	27 529	55 901
1212280	PANTAI LABU	22 318	20 828	43 146
1212290	BERINGIN	26 574	25 824	52 398
1212300	LUBUK PAKAM	40 099	40 677	80 776
1212310	PAGAR MERBAU	18 254	18 605	36 859
<b>1213</b>	<b>LANGKAT</b>	<b>486 567</b>	<b>479 566</b>	<b>966 133</b>
1213010	BOHOROK	19 971	19 855	39 826
1213011	SERAPIT	8 033	7 885	15 918
1213020	SALAPIAN	13 043	12 934	25 977
1213021	KUTAMBARU	6 784	6 565	13 349
1213030	SEI BINGAI	24 007	24 156	48 163
1213040	KUALA	19 479	19 541	39 020
1213050	SELESAI	34 788	34 296	69 084
1213060	BINJAI	21 493	20 777	42 270
1213070	STABAT	40 386	41 233	81 619
1213080	WAMPU	20 604	19 977	40 581
1213090	BATANG SERANGAN	18 069	17 296	35 365
1213100	SAWIT SEBERANG	12 622	12 575	25 197
1213110	PADANG TUALANG	23 269	23 521	46 790
1213120	HINAI	24 086	23 770	47 856
1213130	SECANGGANG	32 718	32 508	65 226
1213140	TANJUNG PURA	32 507	31 835	64 342
1213150	GEBANG	21 417	21 003	42 420
1213160	BABALAN	28 687	27 684	56 371
1213170	SEI LEPAN	23 758	22 947	46 705
1213180	BRANDAN BARAT	11 313	10 684	21 997
1213190	BESITANG	22 139	21 676	43 815
1213200	PANGKALAN SUSU	20 746	20 500	41 246
1213201	PEMATANG JAYA	6 648	6 348	12 996
<b>1214</b>	<b>NIAS SELATAN</b>	<b>144 326</b>	<b>145 550</b>	<b>289 876</b>
1214010	HIBALA	4 832	4 806	9 638
1214020	PULAU-PULAU BATU	8 121	8 250	16 371
1214021	PULAU-PULAU BATU TIMUR	1 269	1 220	2 489
1214030	TELUK DALAM	14 232	13 571	27 803
1214031	FANAYAMA	10 004	9 625	19 629
1214032	TOMA	4 067	3 965	8 032
1214033	MANIAMOLO	6 770	6 493	13 263
1214034	MAZINO	4 129	4 135	8 264
1214040	AMANDRAYA	8 563	8 617	17 180
1214041	ARAMO	3 836	3 848	7 684
1214050	LAHUSA	17 401	17 763	35 164
1214060	GOMO	12 327	12 771	25 098
1214061	SUSUA	7 366	7 566	14 932

KODE	PROVINSI KABUPATEN/KOTA KECAMATAN	PENDUDUK		
		LAKI-LAKI	PEREMPUAN	JUMLAH
(1)	(2)	(3)	(4)	(5)
1214062	MAZO	7 284	7 903	15 187
1214063	UMBUNASI	3 886	3 934	7 820
1214070	LOLOMATUA	12 429	12 884	25 313
1214080	LOLOWA'U	14 952	15 257	30 209
1214081	HILIMEGAI	2 858	2 942	5 800
<b>1215</b>	<b>HUMBANG HASUNDUTAN</b>	<b>85 274</b>	<b>86 413</b>	<b>171 687</b>
1215010	PAKKAT	11 128	11 883	23 011
1215020	ONAN GANJANG	4 860	4 994	9 854
1215030	SIJAMA POLANG	2 542	2 572	5 114
1215040	DOLOK SANGGUL	21 546	21 762	43 308
1215050	LINTONG NIHUTA	14 681	14 369	29 050
1215060	PARANGINAN	6 179	6 277	12 456
1215070	BAKTI RAJA	3 387	3 430	6 817
1215080	POLLUNG	8 808	8 789	17 597
1215090	PARLILITAN	8 553	8 754	17 307
1215100	TARA BINTANG	3 590	3 583	7 173
<b>1216</b>	<b>PAKPAK BHARAT</b>	<b>20 474</b>	<b>20 007</b>	<b>40 481</b>
1216010	SALAK	3 571	3 640	7 211
1216011	SITELLU TALI URANG JEHE	4 685	4 652	9 337
1216012	PAGINDAR	665	545	1 210
1216013	SITELLU TALI URANG JULU	1 728	1 653	3 381
1216014	PERGETTENG-GETTENG SENGKUT	1 898	1 844	3 742
1216020	KERAJAAN	4 093	4 022	8 115
1216021	TINADA	1 868	1 771	3 639
1216022	SIEMPAT RUBE	1 966	1 880	3 846
<b>1217</b>	<b>SAMOSIR</b>	<b>59 396</b>	<b>60 254</b>	<b>119 650</b>
1217010	SIANJUR MULA MULA	4 602	4 529	9 131
1217020	HARIAN	3 867	3 974	7 841
1217030	SITIO-TIO	3 532	3 589	7 121
1217040	ONAN RUNGGU	5 099	5 182	10 281
1217050	NAINGGOLAN	5 818	5 952	11 770
1217060	PALIPI	7 937	8 126	16 063
1217070	RONGGUR NIHUTA	4 124	4 217	8 341
1217080	PANGURURAN	14 736	14 989	29 725
1217090	SIMANINDO	9 681	9 696	19 377
<b>1218</b>	<b>SERDANG BEGADAI</b>	<b>298 130</b>	<b>295 673</b>	<b>593 803</b>
1218010	KOTARIH	4 054	3 925	7 979
1218011	SILINDA	3 840	3 824	7 664
1218012	BINTANG BAYU	5 359	5 218	10 577
1218020	DOLOK MASIHUL	23 786	24 393	48 179
1218021	SERBAJADI	9 676	9 862	19 538
1218030	SIPISPIS	16 068	15 465	31 533
1218040	DOLOK MERAWAN	8 586	8 459	17 045
1218050	TEBINGTINGGI	20 072	20 157	40 229

KODE	PROVINSI KABUPATEN/KOTA KECAMATAN	PENDUDUK		
		LAKI-LAKI	PEREMPUAN	JUMLAH
(1)	(2)	(3)	(4)	(5)
1218051	TEBING SYAHBANDAR	16 130	16 048	32 178
1218060	BANDAR KHALIPAH	12 305	12 431	24 736
1218070	TANJUNG BERINGIN	18 851	18 021	36 872
1218080	SEI RAMPAH	31 990	31 515	63 505
1218081	SEI BAMBAN	21 364	21 382	42 746
1218090	TELUK MENGKUDU	20 709	20 428	41 137
1218100	PERBAUNGAN	49 790	49 731	99 521
1218101	PEGAJAHAN	13 523	13 177	26 700
1218110	PANTAI CERMIN	21 605	21 178	42 783
99	LAINNYA	422	459	881
1219	BATU BARA	188 456	186 079	374 535
1219010	SEI BALAI	13 357	13 378	26 735
1219020	TANJUNG TIRAM	32 233	30 559	62 792
1219030	TALAWI	27 047	26 459	53 506
1219040	LIMAPULUH	42 312	42 707	85 019
1219050	AIR PUTIH	22 913	23 289	46 202
1219060	SEI SUKA	26 398	26 149	52 547
1219070	MEDANG DERAS	24 196	23 538	47 734
1220	PADANG LAWAS UTARA	112 098	110 951	223 049
1220010	BATANG ONANG	6 326	6 487	12 813
1220020	PADANG BOLAK JULU	4 823	5 101	9 924
1220030	PORTIBI	11 462	11 763	23 225
1220040	PADANG BOLAK	28 871	29 414	58 285
1220050	SIMANGAMBAT	24 058	22 673	46 731
1220060	HALONGONAN	14 603	14 335	28 938
1220070	DOLOK	11 505	11 009	22 514
1220080	DOLOK SIGOMPULON	8 109	7 815	15 924
1220090	HULU SIHAPAS	2 341	2 354	4 695
1221	PADANG LAWAS	111 587	111 893	223 480
1221010	SOSOPAN	4 613	4 522	9 135
1221020	ULU BARUMUN	6 829	7 038	13 867
1221030	BARUMUN	24 391	25 862	50 253
1221040	LUBUK BARUMUN	8 092	8 137	16 229
1221050	SOSA	15 854	15 796	31 650
1221060	BATANG LUBU SUTAM	5 988	5 899	11 887
1221070	HUTA RAJA TINGGI	20 318	18 945	39 263
1221080	HURISTAK	9 848	9 632	19 480
1221090	BARUMUN TENGAH	15 654	16 062	31 716
1222	LABUHANBATU SELATAN	141 415	136 134	277 549
1222010	SUNGAI KANAN	22 954	22 328	45 282
1222020	TORGAMBA	50 216	47 902	98 118
1222030	KOTA PINANG	27 479	26 584	54 063
1222040	SILANGKITANG	14 359	13 849	28 208
1222050	KAMPUNG RAKYAT	26 407	25 471	51 878

KODE	PROVINSI KABUPATEN/KOTA KECAMATAN	PENDUDUK		
		LAKI-LAKI	PEREMPUAN	JUMLAH
(1)	(2)	(3)	(4)	(5)
1223	LABUHANBATU UTARA	167 551	164 109	331 660
1223010	NA IX-X	25 214	24 600	49 814
1223020	MARBAU	19 209	18 984	38 193
1223030	AEK KUO	14 597	14 379	28 976
1223040	AEK NATAS	16 744	16 515	33 259
1223050	KUALUH SELATAN	28 507	28 061	56 568
1223060	KUALUH HILIR	16 098	15 502	31 600
1223070	KUALUH HULU	32 588	32 050	64 638
1223080	KUALUH LEIDONG	14 594	14 018	28 612
1224	NIAS UTARA	63 107	64 423	127 530
1224010	TUGALA OYO	3 025	3 065	6 090
1224020	ALASA	9 445	9 780	19 225
1224030	ALASA TALU MUZOI	3 237	3 219	6 456
1224040	NAMOHALU ESIWA	5 994	6 152	12 146
1224050	SITOLU ORI	5 712	5 691	11 403
1224060	TUHEMBERUA	5 133	5 243	10 376
1224070	SAWO	4 744	4 889	9 633
1224080	LOTU	5 530	5 684	11 214
1224090	LAHEWA TIMUR	4 944	4 914	9 858
1224100	AFULU	5 162	5 353	10 515
1224110	LAHEWA	10 181	10 433	20 614
1225	NIAS BARAT	38 982	42 479	81 461
1225010	SIROMBU	4 614	4 899	9 513
1225020	LAHOMI	3 555	4 011	7 566
1225030	ULU MORO O	3 494	3 867	7 361
1225040	LOLOFITU MOI	6 479	7 212	13 691
1225050	MANDREHE UTARA	3 791	4 132	7 923
1225060	MANDREHE	8 915	9 794	18 709
1225070	MANDREHE BARAT	3 559	3 689	7 248
1225080	MORO O	4 575	4 875	9 450
1271	KOTA SIBOLGA	42 343	42 101	84 444
1271010	SIBOLGA UTARA	9 919	10 063	19 982
1271020	SIBOLGA KOTA	7 016	7 285	14 301
1271030	SIBOLGA SELATAN	15 203	14 880	30 083
1271031	SIBOLGA SAMBAS	10 205	9 873	20 078
1272	KOTA TANJUNG BALAI	77 873	76 553	154 426
1272010	DATUK BANDAR	16 933	16 825	33 758
1272011	DATUK BANDAR TIMUR	13 883	13 047	26 930
1272020	TANJUNG BALAI SELATAN	9 381	9 911	19 292
1272030	TANJUNG BALAI UTARA	8 072	7 918	15 990
1272040	SEI TUALANG RASO	11 473	11 257	22 730
1272050	TELUK NIBUNG	18 131	17 595	35 726

KODE	PROVINSI KABUPATEN/KOTA KECAMATAN	PENDUDUK		
		LAKI-LAKI	PEREMPUAN	JUMLAH
(1)	(2)	(3)	(4)	(5)
1273	KOTA PEMATANG SIANTAR	114 410	120 475	234 885
1273010	SIANTAR MARIHAT	8 779	9 066	17 845
1273011	SIANTAR MARIMBUN	7 082	7 549	14 631
1273020	SIANTAR SELATAN	8 083	8 999	17 082
1273030	SIANTAR BARAT	17 088	17 884	34 972
1273040	SIANTAR UTARA	22 386	24 057	46 443
1273050	SIANTAR TIMUR	18 365	20 313	38 678
1273060	SIANTAR MARTOBA	19 203	19 285	38 488
1273061	SIANTAR SITALASARI	13 424	13 322	26 746
1274	KOTA TEBING TINGGI	71 845	73 335	145 180
1274010	PADANG HULU	13 180	13 582	26 762
1274011	TEBING TINGGI KOTA	11 717	12 303	24 020
1274020	RAMBUTAN	15 442	15 939	31 381
1274021	BAJENIS	16 467	16 620	33 087
1274030	PADANG HILIR	15 039	14 891	29 930
1275	KOTA MEDAN	1 040 680	1 068 659	2 109 339
1275010	MEDAN TUNTUNGAN	39 729	42 245	81 974
1275020	MEDAN JOHOR	60 912	62 557	123 469
1275030	MEDAN AMPLAS	58 320	59 456	117 776
1275040	MEDAN DENAI	71 346	70 496	141 842
1275050	MEDAN AREA	47 590	48 801	96 391
1275060	MEDAN KOTA	35 258	37 603	72 861
1275070	MEDAN MAIMUN	19 402	20 517	39 919
1275080	MEDAN POLONIA	25 897	26 655	52 552
1275090	MEDAN BARU	18 838	23 351	42 189
1275100	MEDAN SELAYANG	48 587	50 780	99 367
1275110	MEDAN SUNGGAL	55 164	57 262	112 426
1275120	MEDAN HELVETIA	70 884	73 598	144 482
1275130	MEDAN PETISAH	29 590	32 572	62 162
1275140	MEDAN BARAT	34 596	36 117	70 713
1275150	MEDAN TIMUR	52 438	55 970	108 408
1275160	MEDAN PERJUANGAN	45 171	48 791	93 962
1275170	MEDAN TEMBUNG	65 760	69 003	134 763
1275180	MEDAN DELI	84 671	82 521	167 192
1275190	MEDAN LABUHAN	56 795	54 696	111 491
1275200	MEDAN MARELAN	70 903	68 917	139 820
1275210	MEDAN KOTA BELAWAN	48 829	46 751	95 580
1276	KOTA BINJAI	122 783	123 227	246 010
1276010	BINJAI SELATAN	23 958	24 435	48 393
1276020	BINJAI KOTA	14 714	15 406	30 120
1276030	BINJAI TIMUR	26 793	27 113	53 906
1276040	BINJAI UTARA	35 312	35 168	70 480
1276050	BINJAI BARAT	22 006	21 105	43 111

KODE	PROVINSI KABUPATEN/KOTA KECAMATAN	PENDUDUK		
		LAKI-LAKI	PEREMPUAN	JUMLAH
(1)	(2)	(3)	(4)	(5)
1277	KOTA PADANGSIDIMPUAN	93 354	98 200	191 554
1277010	PADANGSIDIMPUAN TENGGARA	14 382	15 436	29 818
1277020	PADANGSIDIMPUAN SELATAN	30 040	30 908	60 948
1277030	PADANGSIDIMPUAN BATUNADUA	9 059	9 161	18 220
1277040	PADANGSIDIMPUAN UTARA	28 590	31 097	59 687
1277050	PADANGSIDIMPUAN HUTAIMBARU	7 575	7 797	15 372
1277051	PADANGSIDIMPUAN ANGKOLA JULU	3 708	3 801	7 509
1278	KOTA GUNUNGSITOLI	61 651	63 915	125 566
1278010	GUNUNGSITOLI IDANOI	10 479	10 895	21 374
1278020	GUNUNGSITOLI SELATAN	6 699	7 076	13 775
1278030	GUNUNGSITOLI BARAT	3 561	3 866	7 427
1278040	GUNUNG SITOLI	30 036	30 133	60 169
1278050	GUNUNGSITOLI ALO OA	3 172	3 541	6 713
1278060	GUNUNGSITOLI UTARA	7 704	8 404	16 108

**Tabel 9. Jumlah Penduduk Provinsi Sumatera Barat menurut Kabupaten/ Kota, Kecamatan dan Jenis Kelamin, 2010**

KODE	PROVINSI KABUPATEN/KOTA KECAMATAN	PENDUDUK		
		LAKI-LAKI	PEREMPUAN	JUMLAH
(1)	(2)	(3)	(4)	(5)
<b>1300</b>	<b>SUMATERA BARAT</b>	<b>2 404 472</b>	<b>2 441 526</b>	<b>4 845 998</b>
1301	KEP. MENTAWAI	39 629	36 792	76 421
1301011	PAGAI SELATAN	4 593	4 188	8 781
1301012	SIKAKAP	4 965	4 585	9 550
1301013	PAGAI UTARA	2 655	2 477	5 132
1301021	SIPORA SELATAN	4 431	4 118	8 549
1301022	SIPORA UTARA	4 809	4 429	9 238
1301030	SIBERUT SELATAN	4 370	4 105	8 475
1301031	SEBERUT BARAT DAYA	3 156	2 924	6 080
1301032	SIBERUT TENGAH	3 135	2 936	6 071
1301040	SIBERUT UTARA	4 010	3 784	7 794
1301041	SIBERUT BARAT	3 505	3 246	6 751
1302	PESISIR SELATAN	212 640	217 059	429 699
1302010	LUNANG SILAUT	15 599	14 767	30 366
1302020	BASA AMPEK BALAI TAPAN	12 776	12 933	25 709
1302030	PANCUNG SOAL	19 017	18 426	37 443
1302040	LINGGO SARI BAGANTI	21 120	21 176	42 296
1302050	RANAH PESISIR	14 613	15 477	30 090
1302060	LENGAYANG	25 233	26 419	51 652
1302070	SUTERA	22 912	23 088	46 000
1302080	BATANG KAPAS	15 085	15 718	30 803
1302090	IV JURAI	21 382	21 972	43 354
1302100	BAYANG	17 633	19 066	36 699
1302101	IV NAGARI BAYANG UTARA	3 467	3 805	7 272
1302110	KOTO XI TARUSAN	23 803	24 212	48 015
1303	SOLOK	172 004	176 987	348 991
1303040	PANTAI CERMIN	10 006	10 387	20 393
1303050	LEMBAH GUMANTI	26 802	26 808	53 610
1303051	HILIRAN GUMANTI	8 087	8 003	16 090
1303060	PAYUNG SEKAKI	4 085	4 035	8 120
1303061	TIGO LURAH BAJANJANG	4 742	4 817	9 559
1303070	LEMBANG JAYA	12 780	12 941	25 721
1303071	DANAU KEMBAR	9 442	9 474	18 916
1303080	GUNUNG TALANG	23 130	23 564	46 694
1303090	BUKIT SUNDI	10 940	11 765	22 705
1303100	IX KOTO SUNGAI LASI	4 819	4 846	9 665
1303110	KUBUNG	27 299	27 967	55 266
1303120	X KOTO DIATAS	8 813	9 843	18 656
1303130	X KOTO SINGKARAK	15 304	16 189	31 493
1303140	JUNJUNG SIRIH	5 755	6 348	12 103



KODE	PROVINSI KABUPATEN/KOTA KECAMATAN	PENDUDUK		
		LAKI-LAKI	PEREMPUAN	JUMLAH
(1)	(2)	(3)	(4)	(5)
1304	SIJUNJUNG	100 759	100 868	201 627
1304050	KAMANG BARU	21 055	20 360	41 415
1304060	TANJUNG GADANG	11 247	11 572	22 819
1304070	SIJUNJUNG	20 395	20 577	40 972
1304071	LUBUK TAROK	6 926	7 164	14 090
1304080	IV NAGARI	6 980	7 057	14 037
1304090	KUPITAN	6 078	6 452	12 530
1304100	KOTO TUJUH	16 531	16 365	32 896
1304110	SUMPUR KUDUS	11 547	11 321	22 868
1305	TANAH DATAR	164 857	173 727	338 584
1305010	SEPULUH KOTO	20 563	21 515	42 078
1305020	BATIPUH	14 431	15 447	29 878
1305021	BATIPUH SELATAN	4 984	5 404	10 388
1305030	PARIANGAN	9 494	10 037	19 531
1305040	RAMBATAN	16 128	17 367	33 495
1305050	LIMA KAUM	17 410	18 383	35 793
1305060	TANJUNG EMAS	10 719	11 161	21 880
1305070	PADANG GANTING	6 508	7 077	13 585
1305080	LINTAU BUO	8 753	8 829	17 582
1305081	LINTAU BUO UTARA	17 101	17 630	34 731
1305090	SUNGAYANG	8 185	8 729	16 914
1305100	SUNGAI TARAB	14 324	14 906	29 230
1305110	SALIMPAUNG	10 066	10 672	20 738
1305111	TANJUNG BARU	6 191	6 570	12 761
1306	PADANG PARIAMAN	191 496	198 708	390 204
1306010	BATANG ANAI	21 904	21 737	43 641
1306020	LUBUK ALUNG	21 580	21 307	42 887
1306021	SINTUK TOBOH GADANG	8 806	8 901	17 707
1306030	ULAKAN TAPAKIS	9 005	9 903	18 908
1306040	NAN SABARIS	12 797	13 842	26 639
1306050	2X11 ENAM LINGKUNG	9 030	9 283	18 313
1306051	ENAM LINGKUNG	9 318	9 536	18 854
1306052	2X11 KAYU TANAM	12 665	12 907	25 572
1306060	VII KOTO SEI SARIAK	16 017	17 546	33 563
1306061	PATAMUAN	7 686	7 898	15 584
1306062	PADANG SAGO	3 740	4 200	7 940
1306070	V KOTO KAMPUNG DALAM	11 062	11 094	22 156
1306071	V KOTO TIMUR	6 838	7 251	14 089
1306080	SUNGAI LIMAU	13 663	14 136	27 799
1306081	BATANG GASAN	4 976	5 168	10 144
1306090	SUNGAI GERINGGING	13 895	15 093	28 988
1306100	IV KOTO AUR MALINTANG	8 514	8 906	17 420
1307	AGAM	223 544	231 940	455 484
1307010	TANJUNG MUTIARA	14 312	13 999	28 311
1307020	LUBUK BASUNG	33 891	34 307	68 198

KODE	PROVINSI KABUPATEN/KOTA KECAMATAN	PENDUDUK		
		LAKI-LAKI	PEREMPUAN	JUMLAH
(1)	(2)	(3)	(4)	(5)
1307021	IV NAGARI	11 546	11 024	22 570
1307030	TANJUNG RAYA	16 507	16 800	33 307
1307040	MATUR	8 216	8 728	16 944
1307050	IV KOTO	10 942	12 094	23 036
1307051	MALALAK	4 536	4 763	9 299
1307061	BANUHAMPU	17 242	18 817	36 059
1307062	SUNGAI PUA	11 132	11 910	23 042
1307070	IV ANGKAT CANDUNG	21 293	22 054	43 347
1307071	CANDUANG	10 531	11 355	21 886
1307080	BASO	16 067	16 949	33 016
1307090	TILATANG KAMANG	16 370	17 657	34 027
1307091	KAMANG MAGEK	9 599	10 373	19 972
1307100	PALEMBAYAN	14 863	14 563	29 426
1307110	PALUPUH	6 497	6 547	13 044
<b>1308</b>	<b>LIMA PULUH KOTA</b>	<b>172 507</b>	<b>175 742</b>	<b>348 249</b>
1308010	PAYAKUMBUH	15 891	16 272	32 163
1308011	AKABILURU	12 537	12 831	25 368
1308020	LUAK	12 506	12 975	25 481
1308021	LAREH SAGO HALABAN	17 179	17 535	34 714
1308022	SITUJUAH LIMO NAGARI	9 919	10 402	20 321
1308030	HARAU	23 313	23 381	46 694
1308040	GUGUAK	16 468	17 492	33 960
1308041	MUNGKA	12 319	12 681	25 000
1308050	SULIKI	6 904	7 394	14 298
1308051	BUKIK BARISAN	10 733	11 192	21 925
1308060	GUNUANG OMEH	6 258	6 259	12 517
1308070	KAPUR IX	14 108	13 386	27 494
1308080	PANGKALAN KOTO BARU	14 372	13 942	28 314
<b>1309</b>	<b>PASAMAN</b>	<b>125 289</b>	<b>127 692</b>	<b>252 981</b>
1309070	BONJOL	11 616	11 558	23 174
1309071	TIGO NAGARI	11 645	11 340	22 985
1309072	SIMPANG ALAHAN MATI	5 254	5 235	10 489
1309080	LUBUK SIKAPING	21 509	21 979	43 488
1309100	DUA KOTO	12 037	12 545	24 582
1309110	PANTI	17 502	17 896	35 398
1309111	PADANG GELUGUR	10 397	10 917	21 314
1309121	RAO	10 861	11 305	22 166
1309122	MAPAT TUNGGUL	4 458	4 407	8 865
1309123	MAPAT TUNGGUL SELATAN	4 271	4 255	8 526
1309124	RAO SELATAN	10 645	11 058	21 703
1309125	RAO UTARA	5 094	5 197	10 291
<b>1310</b>	<b>SOLOK SELATAN</b>	<b>72 614</b>	<b>71 622</b>	<b>144 236</b>
1310010	SANGIR	19 371	18 830	38 201
1310020	SANGIR JUJUAN	5 820	5 717	11 537
1310021	SANGIR BALAI JANGGO	8 380	7 334	15 714

KODE	PROVINSI KABUPATEN/KOTA KECAMATAN	PENDUDUK		
		LAKI-LAKI	PEREMPUAN	JUMLAH
(1)	(2)	(3)	(4)	(5)
1310030	SANGIR BATANG HARI	6 590	6 426	13 016
1310040	SUNGAI PAGU	13 778	14 624	28 402
1310041	PAUAH DUO	7 371	7 500	14 871
1310050	KOTO PARIK GADANG DIATEH	11 304	11 191	22 495
<b>1311</b>	<b>DHARMASRAYA</b>	<b>98 871</b>	<b>92 406</b>	<b>191 277</b>
1311010	SUNGAI RUMBAI	9 441	8 590	18 031
1311011	KOTO BESAR	11 842	11 013	22 855
1311012	ASAM JUJUHAN	5 665	4 876	10 541
1311020	KOTO BARU	14 669	14 019	28 688
1311021	KOTO SALAK	7 658	7 395	15 053
1311022	TIUMANG	5 712	5 381	11 093
1311023	PADANG LAWEH	2 839	2 529	5 368
1311030	SITIUNG	11 850	11 241	23 091
1311031	TIMPEH	6 923	6 533	13 456
1311040	PULAU PUNJUNG	18 564	17 204	35 768
1311041	IX KOTO	3 708	3 625	7 333
<b>1312</b>	<b>PASAMAN BARAT</b>	<b>183 828</b>	<b>180 759</b>	<b>364 587</b>
1312010	SUNGAI BEREMAS	11 452	10 932	22 384
1312020	RANAH BATAHAN	11 754	11 530	23 284
1312030	KOTO BALINGKA	13 096	13 014	26 110
1312040	SUNGAI AUR	15 560	15 248	30 808
1312050	LEMBAH MALINTANG	20 714	21 236	41 950
1312060	GUNUNG TULEH	10 069	10 191	20 260
1312070	TALAMAU	12 971	12 836	25 807
1312080	PASAMAN	31 812	31 073	62 885
1312090	LUHAK NAN DUO	18 815	18 527	37 342
1312100	SASAK RANAH PASISIE	6 735	6 498	13 233
1312110	KINALI	30 850	29 674	60 524
<b>1371</b>	<b>KOTA PADANG</b>	<b>415 235</b>	<b>418 349</b>	<b>833 584</b>
1371010	BUNGUS TELUK KABUNG	11 913	11 287	23 200
1371020	LUBUK KILANGAN	24 756	24 371	49 127
1371030	LUBUK BEGALUNG	53 906	52 559	106 465
1371040	PADANG SELATAN	28 935	28 741	57 676
1371050	PADANG TIMUR	38 588	39 087	77 675
1371060	PADANG BARAT	22 810	22 511	45 321
1371070	PADANG UTARA	32 641	36 169	68 810
1371080	NANGGALO	27 585	29 636	57 221
1371090	KURANJI	62 785	63 735	126 520
1371100	PAUH	29 642	29 433	59 075
1371110	KOTO TANGAH	81 674	80 820	162 494
<b>1372</b>	<b>KOTA SOLOK</b>	<b>29 261</b>	<b>30 056</b>	<b>59 317</b>
1372010	LUBUK SIKARAH	16 119	16 486	32 605
1372020	TANJUNG HARAPAN	13 142	13 570	26 712

KODE	PROVINSI KABUPATEN/KOTA KECAMATAN	PENDUDUK		
		LAKI-LAKI	PEREMPUAN	JUMLAH
(1)	(2)	(3)	(4)	(5)
1373	KOTA SAWAHLUNTO	28 127	28 685	56 812
1373010	SILUNGKANG	5 053	5 067	10 120
1373020	LEMBAH SEGAR	5 884	6 280	12 164
1373030	BARANGIN	8 304	8 548	16 852
1373040	TALAWI	8 886	8 790	17 676
1374	KOTA PADANG PANJANG	23 290	23 718	47 008
1374010	PADANG PANJANG BARAT	13 658	13 979	27 637
1374020	PADANG PANJANG TIMUR	9 632	9 739	19 371
1375	KOTA BUKITTINGGI	53 745	57 209	110 954
1375010	GUGUK PANJANG	20 130	21 400	41 530
1375020	MANDIANGIN KOTO SELAYAN	22 015	22 778	44 793
1375030	AUR BIRUGO TIGO BALEH	11 600	13 031	24 631
1376	KOTA PAYAKUMBUH	57 890	59 020	116 910
1376010	PAYAKUMBUH BARAT	22 676	23 241	45 917
1376011	PAYAKUMBUH SELATAN	4 634	4 767	9 401
1376020	PAYAKUMBUH TIMUR	12 088	12 389	24 477
1376030	PAYAKUMBUH UTARA	14 200	14 280	28 480
1376031	PAYAKUMBUH LAMPOSI TIGO NAGORI	4 292	4 343	8 635
1377	KOTA PARIAMAN	38 886	40 187	79 073
1377010	PARIAMAN SELATAN	7 828	8 203	16 031
1377020	PARIAMAN TENGAH	14 428	14 552	28 980
1377021	PARIAMAN TIMUR	7 319	7 576	14 895
1377030	PARIAMAN UTARA	9 311	9 856	19 167

**Tabel 10. Jumlah Penduduk Provinsi Riau menurut Kabupaten/Kota, Kecamatan dan Jenis Kelamin, 2010**

KODE	PROVINSI KABUPATEN/KOTA KECAMATAN	PENDUDUK		
		LAKI-LAKI	PEREMPUAN	JUMLAH
(1)	(2)	(3)	(4)	(5)
<b>1400</b>	<b>RIAU</b>	<b>2 854 989</b>	<b>2 688 042</b>	<b>5 543 031</b>
1401	KUANTAN SINGINGI	149 368	141 676	291 044
1401010	KUANTAN MUDIK	16 156	15 333	31 489
1401011	HULU KUANTAN	4 089	3 943	8 032
1401012	GUNUNG TOAR	6 236	6 112	12 348
1401020	SINGINGI	15 180	13 613	28 793
1401021	SINGINGI HILIR	18 628	16 539	35 167
1401030	KUANTAN TENGAH	26 955	25 911	52 866
1401040	BENAI	16 392	15 893	32 285
1401050	KUANTAN HILIR	13 226	12 872	26 098
1401051	PANGEAN	8 475	8 625	17 100
1401052	LOGAS TANAH DARAT	9 757	8 930	18 687
1401060	CERENTI	7 103	6 801	13 904
1401061	INUMAN	7 171	7 104	14 275
<b>1402</b>	<b>INDRAGIRI HULU</b>	<b>186 989</b>	<b>175 972</b>	<b>362 961</b>
1402010	PERANAP	14 501	13 659	28 160
1402011	BATANG PERANAP	4 676	4 318	8 994
1402020	SEBERIDA	24 242	22 114	46 356
1402021	BATANG CENAKU	14 856	13 552	28 408
1402022	BATANG GANSAL	14 145	12 646	26 791
1402030	KELAYANG	10 723	10 570	21 293
1402031	RAKIT KULIM	10 186	9 646	19 832
1402040	PASIR PENYU	15 610	15 124	30 734
1402041	LIRIK	12 176	11 263	23 439
1402042	SUNGAI LALA	6 622	6 330	12 952
1402043	LUBUK BATU JAYA	9 762	8 819	18 581
1402050	RENGAT BARAT	20 478	19 055	39 533
1402060	RENGAT	22 970	23 136	46 106
1402061	KUALA CENAKU	6 042	5 740	11 782
<b>1403</b>	<b>INDRAGIRI HILIR</b>	<b>340 299</b>	<b>322 006</b>	<b>662 305</b>
1403010	KERITANG	31 223	30 230	61 453
1403011	KEMUNING	15 420	14 236	29 656
1403020	RETEH	21 091	21 120	42 211
1403021	SUNGAI BATANG	5 966	5 860	11 826
1403030	ENOK	17 051	15 917	32 968
1403040	TANAH MERAH	15 274	14 674	29 948
1403050	KUALA INDRAGIRI	9 556	9 132	18 688
1403051	CONCONG	6 541	6 263	12 804
1403060	TEMBILAHAN	35 074	34 450	69 524
1403061	TEMBILAHAN HULU	21 438	21 216	42 654
1403070	TEMPULING	15 139	14 395	29 534
1403071	KEMPAS	16 845	15 757	32 602

KODE	PROVINSI KABUPATEN/KOTA KECAMATAN	PENDUDUK		
		LAKI-LAKI	PEREMPUAN	JUMLAH
(1)	(2)	(3)	(4)	(5)
1403080	BATANG TUAKA	13 597	12 720	26 317
1403090	GAUNG ANAK SERKA	10 751	10 588	21 339
1403100	GAUNG	19 894	18 665	38 559
1403110	MANDAH	19 580	18 988	38 568
1403120	KATEMAN	22 832	20 981	43 813
1403121	PELANGIRAN	23 191	18 941	42 132
1403122	TELUK BELENGKONG	8 393	7 731	16 124
1403123	PULAU BURUNG	11 443	10 142	21 585
<b>1404</b>	<b>PELALAWAN</b>	<b>159 247</b>	<b>143 774</b>	<b>303 021</b>
1404010	LANGGAM	11 522	10 504	22 026
1404011	PANGKALAN KERINCI	36 368	33 180	69 548
1404012	BANDAR SEIKIJANG	9 049	8 032	17 081
1404020	PANGKALAN KURAS	24 018	21 562	45 580
1404021	UKUI	17 636	15 276	32 912
1404022	PANGKALAN LESUNG	13 355	11 899	25 254
1404030	BUNUT	6 052	5 636	11 688
1404031	PELALAWAN	8 233	7 158	15 391
1404032	BANDAR PETALANGAN	6 520	6 174	12 694
1404040	KUALA KAMPAR	9 200	8 423	17 623
1404041	KERUMUTAN	10 014	9 153	19 167
1404042	TELUK MERANTI	7 280	6 777	14 057
<b>1405</b>	<b>SIAK</b>	<b>196 814</b>	<b>180 418</b>	<b>377 232</b>
1405010	MINAS	13 520	12 320	25 840
1405011	SUNGAI MANDAU	3 748	3 473	7 221
1405012	KANDIS	30 638	28 143	58 781
1405020	SIAK	11 190	10 233	21 423
1405021	KERINCI KANAN	11 984	10 855	22 839
1405022	TUALANG	54 710	49 281	103 991
1405023	DAYUN	14 002	12 554	26 556
1405024	LUBUK DALAM	8 755	8 258	17 013
1405025	KOTO GASIB	9 491	9 111	18 602
1405026	MEMPUA	7 310	6 798	14 108
1405030	SUNGAI APIT	12 831	12 230	25 061
1405031	BUNGA RAYA	10 901	10 015	20 916
1405032	SABAK AUH	5 052	4 794	9 846
1405033	PUSAKO	2 682	2 353	5 035
<b>1406</b>	<b>KAMPAR</b>	<b>353 787</b>	<b>332 243</b>	<b>686 030</b>
1406010	KAMPAR KIRI	13 611	12 577	26 188
1406011	KAMPAR KIRI HULU	5 361	5 187	10 548
1406012	KAMPAR KIRI HILIR	5 316	4 842	10 158
1406013	GUNUNG SAHILAN	9 183	8 169	17 352
1406014	KAMPAR KIRI TENGAH	12 401	11 220	23 621
1406020	XIII KOTO KAMPAR	19 248	18 229	37 477
1406030	BANGKINANG BARAT	11 163	10 952	22 115
1406031	SALO	11 642	11 175	22 817

KODE	PROVINSI KABUPATEN/KOTA KECAMATAN	PENDUDUK		
		LAKI-LAKI	PEREMPUAN	JUMLAH
(1)	(2)	(3)	(4)	(5)
1406040	TAPUNG	42 927	39 096	82 023
1406041	TAPUNG HULU	36 880	33 426	70 306
1406042	TAPUNG HILIR	27 100	24 862	51 962
1406050	BANGKINANG	17 743	16 900	34 643
1406051	BANGKINANG SEBERANG	14 736	14 471	29 207
1406060	KAMPAR	22 314	22 183	44 497
1406061	KAMPAR TIMUR	10 742	10 502	21 244
1406062	RUMBIO JAYA	7 685	7 470	15 155
1406063	KAMPAR UTARA	7 468	7 491	14 959
1406070	TAMBANG	25 820	24 566	50 386
1406080	SIAK HULU	44 372	41 550	85 922
1406081	PERHENTIAN RAJA	8 075	7 375	15 450
<b>1407</b>	<b>ROKAN HULU</b>	<b>245 636</b>	<b>229 375</b>	<b>475 011</b>
1407010	ROKAN IV KOTO	10 333	9 924	20 257
1407011	PENDALIAN IV KOTO	5 677	5 016	10 693
1407020	TANDUN	13 176	12 510	25 686
1407021	KABUN	11 603	10 538	22 141
1407022	UJUNG BATU	20 897	19 813	40 710
1407030	RAMBAH SAMO	14 134	13 070	27 204
1407040	RAMBAH	21 237	20 153	41 390
1407041	RAMBAH HILIR	17 580	16 777	34 357
1407042	BANGUN PURBA	7 977	7 597	15 574
1407050	TAMBUSAI	27 066	25 945	53 011
1407051	TAMBUSAI UTARA	38 392	35 432	73 824
1407060	KEPENUHAN	10 566	9 892	20 458
1407061	KEPENUHAN HULU	8 149	7 614	15 763
1407070	KUNTO DARUSSALAM	20 729	18 790	39 519
1407071	PAGARAN TAPAH DARUSSALAM	7 586	7 101	14 687
1407072	BONAI DARUSSALAM	10 534	9 203	19 737
<b>1408</b>	<b>BENGGALIS</b>	<b>257 200</b>	<b>241 184</b>	<b>498 384</b>
1408010	MANDAU	113 422	105 347	218 769
1408011	PINGGIR	40 686	37 863	78 549
1408020	BUKIT BATU	15 558	14 772	30 330
1408021	SIAK KECIL	9 677	9 016	18 693
1408030	RUPAT	15 742	14 843	30 585
1408031	RUPAT UTARA	6 632	6 160	12 792
1408040	BENGGALIS	37 063	35 537	72 600
1408050	BANTAN	18 420	17 646	36 066
<b>1409</b>	<b>ROKAN HILIR</b>	<b>283 758</b>	<b>268 675</b>	<b>552 433</b>
1409010	TANAH PUTIH	29 654	27 765	57 419
1409011	PUJUD	32 647	30 772	63 419
1409012	TANAH PUTIH TANJUNG MELAWAN	6 114	6 011	12 125
1409013	RANTAU KOPAR	2 887	2 769	5 656
1409020	BAGAN SINEMBAH	67 708	64 540	132 248
1409021	SIMPANG KANAN	13 301	12 416	25 717

KODE	PROVINSI KABUPATEN/KOTA KECAMATAN	PENDUDUK		
		LAKI-LAKI	PEREMPUAN	JUMLAH
(1)	(2)	(3)	(4)	(5)
1409030	KUBU	19 699	18 669	38 368
1409031	PASIR LIMAU KAPAS	16 974	16 122	33 096
1409040	BANGKO	42 432	40 157	82 589
1409041	SINABOI	5 671	5 243	10 914
1409042	BATU HAMPAR	3 733	3 489	7 222
1409050	RIMBA MELINTANG	16 508	15 876	32 384
1409051	BANGKO PUSAKO	26 430	24 846	51 276
<b>1410</b>	<b>KEPULAUAN MERANTI</b>	<b>90 577</b>	<b>85 794</b>	<b>176 371</b>
1410010	TEBING TINGGI BARAT	8 048	7 198	15 246
1410020	TEBING TINGGI	33 799	32 017	65 816
1410030	RANGSANG	13 712	12 626	26 338
1410040	RANGSANG BARAT	12 540	12 373	24 913
1410050	MERBAU	22 478	21 580	44 058
<b>1471</b>	<b>KOTA PEKANBARU</b>	<b>459 533</b>	<b>444 369</b>	<b>903 902</b>
1471010	TAMPAN	87 758	85 402	173 160
1471011	PAYUNG SEKAKI	43 306	42 178	85 484
1471020	BUKIT RAYA	49 773	45 567	95 340
1471021	MARPOYAN DAMAI	64 452	60 884	125 336
1471022	TENAYAN RAYA	63 233	60 083	123 316
1471030	LIMAPULUH	20 380	21 252	41 632
1471040	SAIL	10 340	10 680	21 020
1471050	PEKANBARU KOTA	12 546	12 456	25 002
1471060	SUKAJADI	23 382	24 341	47 723
1471070	SENAPELAN	17 694	18 538	36 232
1471080	RUMBAI	33 670	31 218	64 888
1471081	RUMBAI PESISIR	32 999	31 770	64 769
<b>1473</b>	<b>KOTA DUMAI</b>	<b>131 781</b>	<b>122 556</b>	<b>254 337</b>
1473010	BUKIT KAPUR	19 968	18 140	38 108
1473011	MEDANG KAMPAL	5 428	4 782	10 210
1473012	SUNGAI SEMBILAN	14 449	13 047	27 496
1473020	DUMAI BARAT	46 228	43 848	90 076
1473030	DUMAI TIMUR	45 708	42 739	88 447



**Tabel 11. Jumlah Penduduk Provinsi Jambi menurut Kabupaten/Kota, Kecamatan dan Jenis Kelamin, 2010**

KODE	PROVINSI KABUPATEN/KOTA KECAMATAN	PENDUDUK		
		LAKI-LAKI	PEREMPUAN	JUMLAH
(1)	(2)	(3)	(4)	(5)
<b>1500</b>	<b>JAMBI</b>	<b>1 578 338</b>	<b>1 510 280</b>	<b>3 088 618</b>
1501	KERINCI	114 406	114 981	229 387
1501010	GUNUNG RAYA	6 890	7 037	13 927
1501020	BATANG MERANGIN	8 662	8 324	16 986
1501030	KELILING DANAU	10 585	11 407	21 992
1501040	DANAU KERINCI	7 791	7 898	15 689
1501050	SITINJAU LAUT	6 838	7 102	13 940
1501070	AIR HANGAT	9 487	10 085	19 572
1501071	AIR HANGAT TIMUR	8 515	8 765	17 280
1501072	DEPATI VII	6 931	7 434	14 365
1501080	GUNUNG KERINCI	5 952	5 667	11 619
1501081	SIULAK	15 449	15 219	30 668
1501090	KAYU ARO	20 039	19 291	39 330
1501091	GUNUNG TUJUH	7 267	6 752	14 019
1502	MERANGIN	172 308	163 742	336 050
1502010	JANGKAT	4 598	4 323	8 921
1502011	SUNGAI TENANG	4 669	4 375	9 044
1502020	MUARA SIAU	4 787	4 568	9 355
1502021	LEMBAH MASURAI	10 579	9 299	19 878
1502022	TIANG PUMPUNG	2 312	2 215	4 527
1502030	PAMENANG	16 256	15 751	32 007
1502031	PAMENANG BARAT	8 049	7 720	15 769
1502032	RENAH PAMENANG	6 853	6 577	13 430
1502033	PAMENANG SELATAN	4 969	4 623	9 592
1502040	BANGKO	23 472	22 242	45 714
1502041	BANGKO BARAT	5 555	5 083	10 638
1502042	NALO TANTAN	6 214	5 682	11 896
1502043	BATANG MASUMAI	4 767	4 762	9 529
1502050	SUNGAI MANAU	4 703	4 847	9 550
1502051	RENAH PEMBARAP	6 079	5 971	12 050
1502052	PANGKALAN JAMBU	3 063	3 085	6 148
1502060	TABIR	14 067	13 753	27 820
1502061	TABIR ULU	4 160	4 173	8 333
1502062	TABIR SELATAN	13 763	12 621	26 384
1502063	TABIR ILIR	5 024	4 591	9 615
1502064	TABIR TIMUR	3 829	3 555	7 384
1502065	TABIR LINTAS	3 829	3 521	7 350
1502066	MARGO TABIR	6 580	6 272	12 852
1502067	TABIR BARAT	4 131	4 133	8 264
1503	SAROLANGUN	125 426	120 422	245 848
1503010	BATANG ASAI	7 673	8 315	15 988
1503020	LIMUN	7 790	7 639	15 429

KODE	PROVINSI KABUPATEN/KOTA KECAMATAN	PENDUDUK		
		LAKI-LAKI	PEREMPUAN	JUMLAH
(1)	(2)	(3)	(4)	(5)
1503021	CERMIN NAN GEDANG	5 424	5 288	10 712
1503030	PELAWAN	14 160	13 834	27 994
1503031	SINGKUT	18 532	17 650	36 182
1503040	SAROLANGUN	23 448	22 619	46 067
1503041	BATHIN VIII	9 131	8 722	17 853
1503050	PAUH	10 750	10 075	20 825
1503051	AIR HITAM	12 381	11 269	23 650
1503060	MANDIANGIN	16 137	15 011	31 148
<b>1504</b>	<b>BATANGHARI</b>	<b>123 212</b>	<b>117 531</b>	<b>240 743</b>
1504010	MERSAM	13 334	13 040	26 374
1504011	MARO SEBO ULU	14 762	14 527	29 289
1504020	BATIN XXIV	13 139	12 259	25 398
1504030	MUARA TEMBESI	13 735	13 487	27 222
1504040	MUARA BULIAN	27 937	27 000	54 937
1504041	BAJUBANG	18 482	16 473	34 955
1504042	MARO SEBO ILIR	6 767	6 154	12 921
1504050	PEMAYUNG	15 056	14 591	29 647
<b>1505</b>	<b>MUARO JAMBI</b>	<b>176 959</b>	<b>164 629</b>	<b>341 588</b>
1505010	MESTONG	19 256	18 089	37 345
1505011	SUNGAI BAHAR	26 804	24 179	50 983
1505020	KUMPEH ULU	23 678	22 146	45 824
1505021	SUNGAI GELAM	30 128	27 088	57 216
1505030	KUMPEH	12 526	11 932	24 458
1505040	MARO SEBO	14 388	13 690	28 078
1505050	JAMBI LUAR KOTA	29 583	28 409	57 992
1505060	SEKERNAN	20 596	19 096	39 692
<b>1506</b>	<b>TANJUNG JABUNG TIMUR</b>	<b>104 904</b>	<b>99 653</b>	<b>204 557</b>
1506010	MENDAHARA	13 052	12 570	25 622
1506011	MENDAHARA ULU	7 689	6 738	14 427
1506012	GERAGAI	11 048	9 712	20 760
1506020	DENDANG	7 403	7 082	14 485
1506031	MUARA SABAK BARAT	7 845	7 413	15 258
1506032	MUARA SABAK TIMUR	15 466	15 392	30 858
1506033	KUALA JAMBI	7 066	6 853	13 919
1506040	RANTAU RASAU	11 340	10 771	22 111
1506041	BERBAK	5 020	4 774	9 794
1506050	NIPAH PANJANG	12 797	12 501	25 298
1506060	SADU	6 178	5 847	12 025
<b>1507</b>	<b>TANJUNG JABUNG BARAT</b>	<b>144 759</b>	<b>134 178</b>	<b>278 937</b>
1507010	TUNGKAL ULU	6 463	6 207	12 670
1507011	MERLUNG	8 021	7 310	15 331
1507012	BATANG ASAM	12 567	11 197	23 764
1507013	TEBING TINGGI	18 553	16 045	34 598
1507014	RENAH MENDALUH	6 270	5 627	11 897

KODE	PROVINSI KABUPATEN/KOTA KECAMATAN	PENDUDUK		
		LAKI-LAKI	PEREMPUAN	JUMLAH
(1)	(2)	(3)	(4)	(5)
1507015	MUARA PAPALIK	5 608	4 744	10 352
1507020	PENGABUAN	11 964	11 384	23 348
1507021	SENYERANG	11 538	10 716	22 254
1507030	TUNGKAL ILIR	34 145	33 566	67 711
1507031	BRAM ITAM	7 628	7 098	14 726
1507032	SEBERANG KOTA	4 190	3 936	8 126
1507040	BETARA	12 462	11 327	23 789
1507041	KUALA BETARA	5 350	5 021	10 371
<b>1508</b>	<b>TEBO</b>	<b>153 900</b>	<b>144 143</b>	<b>298 043</b>
1508010	TEBO ILIR	13 072	12 346	25 418
1508011	MUARA TABIR	8 033	7 521	15 554
1508020	TEBO TENGAH	18 012	16 701	34 713
1508021	SUMAY	8 920	8 412	17 332
1508022	TENGAH ILIR	10 057	9 141	19 198
1508030	RIMBO BUJANG	30 994	28 697	59 691
1508031	RIMBO ULU	17 952	16 795	34 747
1508032	RIMBO ILIR	11 083	10 437	21 520
1508040	TEBO ULU	15 782	15 470	31 252
1508041	VII KOTO	9 270	8 772	18 042
1508042	SERAI SERUMPUN	3 995	3 585	7 580
1508043	VII KOTO ILIR	6 730	6 266	12 996
<b>1509</b>	<b>BUNGO</b>	<b>155 213</b>	<b>147 345</b>	<b>302 558</b>
1509010	PELEPAT	14 279	13 320	27 599
1509011	PELEPAT ILIR	22 968	20 940	43 908
1509021	BATHIN II BABEKO	5 320	5 360	10 680
1509022	RIMBO TENGAH	12 115	11 600	23 715
1509023	BUNGO DANI	12 114	11 155	23 269
1509024	PASAR MUARA BUNGO	11 520	10 714	22 234
1509025	BATHIN III	9 727	9 169	18 896
1509030	RANTAU PANDAN	4 713	4 625	9 338
1509031	MUKO-MUKO BATHIN VII	6 743	6 629	13 372
1509032	BATHIN III ULU	3 976	3 822	7 798
1509040	TANAH SEPENGGAL	10 251	10 306	20 557
1509041	TANAH SEPENGGAL LINTAS	10 752	10 451	21 203
1509050	TANAH TUMBUH	6 512	6 686	13 198
1509051	LIMBUR LUBUK MENGGUANG	7 206	6 861	14 067
1509052	BATHIN II PELAYANG	4 478	3 951	8 429
1509060	JUJUHAN	7 586	7 080	14 666
1509061	JUJUHAN ILIR	4 953	4 676	9 629
<b>1571</b>	<b>KOTA JAMBI</b>	<b>266 596</b>	<b>262 522</b>	<b>529 118</b>
1571010	KOTA BARU	70 405	67 451	137 856
1571020	JAMBI SELATAN	62 147	61 054	123 201
1571030	JELUTUNG	30 026	30 115	60 141
1571040	PASAR JAMBI	6 299	6 689	12 988
1571050	TELANAIPURA	46 059	46 544	92 603

KODE	PROVINSI KABUPATEN/KOTA KECAMATAN	PENDUDUK		
		LAKI-LAKI	PEREMPUAN	JUMLAH
(1)	(2)	(3)	(4)	(5)
1571060	DANAU TELUK	5 868	5 935	11 803
1571070	PELAYANGAN	6 640	6 255	12 895
1571080	JAMBI TIMUR	39 152	38 479	77 631
1572	KOTA SUNGAI PENUH	40 655	41 134	81 789
1572010	TANAH KAMPUNG	4 148	4 258	8 406
1572020	KUMUN DEBAI	4 214	4 264	8 478
1572030	SUNGAI PENUH	17 388	17 323	34 711
1572040	HAMPARAN RAWANG	6 228	6 369	12 597
1572050	PESISIR BUKIT	8 677	8 920	17 597

<http://www.bps.go.id>

**Tabel 12. Jumlah Penduduk Provinsi Sumatera Selatan menurut Kabupaten/ Kota, Kecamatan dan Jenis Kelamin, 2010**

KODE	PROVINSI KABUPATEN/KOTA KECAMATAN	PENDUDUK		
		LAKI-LAKI	PEREMPUAN	JUMLAH
(1)	(2)	(3)	(4)	(5)
<b>1600</b>	<b>SUMATERA SELATAN</b>	<b>3 789 109</b>	<b>3 657 292</b>	<b>7 446 401</b>
1601	OGAN KOMERING ULU	165 955	157 465	323 420
1601052	LINGKITI	13 224	12 121	25 345
1601070	SOSOH BUAY RAYAP	6 177	5 626	11 803
1601080	PENGANDONAN	4 563	4 451	9 014
1601081	SEMIDANG AJI	12 770	11 979	24 749
1601082	ULU OGAN	4 557	4 143	8 700
1601083	MUARA JAYA	3 450	3 154	6 604
1601090	PENINJAUAN	20 489	19 213	39 702
1601091	LUBUK BATANG	14 056	13 045	27 101
1601092	SINAR PENINJAUAN	10 640	9 859	20 499
1601130	BATURAJA TIMUR	45 544	44 847	90 391
1601131	LUBUK RAJA	14 192	13 274	27 466
1601140	BATURAJA BARAT	16 293	15 753	32 046
<b>1602</b>	<b>OGAN KOMERING ILIR</b>	<b>372 649</b>	<b>354 010</b>	<b>726 659</b>
1602010	LEMPUING	36 622	34 279	70 901
1602011	LEMPUING JAYA	30 919	28 167	59 086
1602020	MESUJI	20 902	19 612	40 514
1602021	SUNGAI MENANG	24 592	21 792	46 384
1602022	MESUJI MAKMUR	26 926	24 601	51 527
1602023	MESUJI RAYA	17 423	16 282	33 705
1602030	TULUNG SELAPAN	20 809	19 949	40 758
1602031	CENGAL	22 557	20 150	42 707
1602040	PEDAMARAN	20 170	20 077	40 247
1602041	PEDAMARAN TIMUR	10 167	9 758	19 925
1602050	TANJUNG LUBUK	16 335	15 891	32 226
1602051	TELUK GELAM	10 880	10 409	21 289
1602060	KOTA KAYU AGUNG	31 193	31 109	62 302
1602120	SIRAH PULAU PADANG	20 742	20 624	41 366
1602121	JEJAWI	19 069	19 038	38 107
1602130	PAMPANGAN	13 821	13 868	27 689
1602131	PANGKALAN LAPAM	12 794	13 101	25 895
1602140	AIR SUGIHAN	16 728	15 303	32 031
<b>1603</b>	<b>MUARA ENIM</b>	<b>363 761</b>	<b>353 956</b>	<b>717 717</b>
1603010	SEMENDO DARAT LAUT	7 245	7 430	14 675
1603011	SEMENDO DARAT ULU	7 882	7 923	15 805
1603012	SEMENDO DARAT TENGAH	4 765	4 913	9 678
1603020	TANJUNG AGUNG	19 375	18 053	37 428
1603031	RAMBANG	13 919	13 483	27 402
1603032	LUBAI	27 252	25 550	52 802
1603040	LAWANG KIDUL	31 776	30 676	62 452
1603050	MUARA ENIM	31 412	30 476	61 888

KODE	PROVINSI KABUPATEN/KOTA KECAMATAN	PENDUDUK		
		LAKI-LAKI	PEREMPUAN	JUMLAH
(1)	(2)	(3)	(4)	(5)
1603051	UJAN MAS	11 849	11 389	23 238
1603060	GUNUNG MEGANG	28 842	27 665	56 507
1603061	BENAKAT	4 528	4 236	8 764
1603070	RAMBANG DANGKU	25 324	24 748	50 072
1603080	TALANG UBI	34 305	33 171	67 476
1603081	PENUKAL	13 479	13 509	26 988
1603082	TANAH ABANG	13 591	13 567	27 158
1603083	PENUKAL UTARA	10 478	10 357	20 835
1603084	ABAB	11 364	11 656	23 020
1603090	GELUMBANG	27 330	26 462	53 792
1603091	LEMBAK	15 467	15 364	30 831
1603092	SUNGAI ROTAN	14 935	14 939	29 874
1603093	MUARA BELIDA	3 862	3 738	7 600
1603094	KELEKAR	4 781	4 651	9 432
<b>1604</b>	<b>LAHAT</b>	<b>189 213</b>	<b>180 933</b>	<b>370 146</b>
1604011	TANJUNG SAKTI PUMI	7 720	7 312	15 032
1604012	TANJUNG SAKTI PUMU	6 917	6 436	13 353
1604040	KOTA AGUNG	6 212	5 771	11 983
1604041	MULAK ULU	8 594	7 939	16 533
1604042	TANJUNG TEBAT	4 006	3 737	7 743
1604050	PULAU PINANG	5 664	5 344	11 008
1604051	PAGAR GUNUNG	5 944	5 608	11 552
1604052	GUMAY ULU	2 688	2 328	5 016
1604060	JARAI	9 893	9 360	19 253
1604061	PAJAR BULAN	9 747	9 156	18 903
1604062	MUARA PAYANG	4 365	3 975	8 340
1604111	KIKIM BARAT	7 547	7 089	14 636
1604112	KIKIM TIMUR	13 280	12 780	26 060
1604113	KIKIM SELATAN	7 563	7 262	14 825
1604114	KIKIM TENGAH	4 184	4 010	8 194
1604120	LAHAT	51 530	50 925	102 455
1604121	GUMAY TALANG	4 973	4 795	9 768
1604122	PSEKSU	4 076	3 883	7 959
1604131	MERAPI BARAT	10 209	9 553	19 762
1604132	MERAPI TIMUR	10 352	10 087	20 439
1604133	MERAPI SELATAN	3 749	3 583	7 332
<b>1605</b>	<b>MUSI RAWAS</b>	<b>268 096</b>	<b>256 823</b>	<b>524 919</b>
1605010	RAWAS ULU	15 412	15 586	30 998
1605011	ULU RAWAS	5 417	5 344	10 761
1605020	RUPIT	15 758	15 768	31 526
1605021	KARANG JAYA	13 996	13 604	27 600
1605030	SUKU TENGAH LAKITAN ULU	14 749	14 030	28 779
1605031	SELANGIT	9 099	8 703	17 802
1605032	SUMBER HARTA	8 630	8 271	16 901
1605040	TUGU MULYO	21 871	21 210	43 081

KODE	PROVINSI KABUPATEN/KOTA KECAMATAN	PENDUDUK		
		LAKI-LAKI	PEREMPUAN	JUMLAH
(1)	(2)	(3)	(4)	(5)
1605041	PURWODADI	7 331	7 145	14 476
1605050	MUARA BELITI	11 366	10 983	22 349
1605051	TIANG PUMPUNG KEPUNGUT	5 877	5 922	11 799
1605060	JAYA LOKA	7 455	6 951	14 406
1605061	SUKA KARYA	6 653	6 201	12 854
1605070	MUARA KELINGI	18 245	17 072	35 317
1605071	BULAN TENGAH SUKU ULU	13 363	12 541	25 904
1605072	TUAH NEGERI	12 902	12 319	25 221
1605080	MUARA LAKITAN	20 218	18 631	38 849
1605090	MEGANG SAKTI	24 917	23 154	48 071
1605100	RAWAS ILIR	14 353	13 814	28 167
1605101	KARANG DAPO	8 854	8 852	17 706
1605102	NIBUNG	11 630	10 722	22 352
<b>1606</b>	<b>MUSI BANYUASIN</b>	<b>289 060</b>	<b>273 524</b>	<b>562 584</b>
1606010	SANGA DESA	15 190	14 940	30 130
1606020	BABAT TOMAN	26 614	25 909	52 523
1606021	BATANGHARI LEKO	10 985	10 188	21 173
1606022	PLAKAT TINGGI	11 265	10 750	22 015
1606030	SUNGAI KERUH	20 577	20 059	40 636
1606040	SEKAYU	40 013	38 921	78 934
1606041	LAIS	26 449	26 038	52 487
1606090	SUNGAI LILIN	44 336	41 885	86 221
1606091	KELUANG	14 501	13 790	28 291
1606100	BAYUNG LENCIR	59 271	53 215	112 486
1606101	LALAN	19 859	17 829	37 688
<b>1607</b>	<b>BANYUASIN</b>	<b>382 894</b>	<b>366 213</b>	<b>749 107</b>
1607010	RANTAU BAYUR	19 211	19 313	38 524
1607020	BETUNG	34 479	32 691	67 170
1607030	PULAU RIMAU	20 062	18 407	38 469
1607031	TUNGKAL ILIR	12 188	11 221	23 409
1607040	BANYUASIN III	43 320	42 709	86 029
1607050	TALANG KELAPA	62 092	60 183	122 275
1607051	TANJUNG LAGO	18 328	17 159	35 487
1607060	BANYUASIN I	35 781	34 309	70 090
1607070	RAMBUTAN	21 284	20 550	41 834
1607080	MUARA PADANG	15 431	14 277	29 708
1607081	MUARA SUGIHAN	19 080	17 736	36 816
1607090	MAKARTI JAYA	16 608	16 088	32 696
1607091	AIR SALEK	14 898	13 835	28 733
1607100	BANYUASIN II	23 190	21 953	45 143
1607110	MUARA TELANG	26 942	25 782	52 724
<b>1608</b>	<b>OGAN KOMERING ULU SELATAN</b>	<b>168 339</b>	<b>150 006</b>	<b>318 345</b>
1608010	MEKAKAU ILIR	9 403	8 422	17 825

KODE	PROVINSI KABUPATEN/KOTA KECAMATAN	PENDUDUK		
		LAKI-LAKI	PEREMPUAN	JUMLAH
(1)	(2)	(3)	(4)	(5)
1608020	BANDING AGUNG	9 747	8 992	18 739
1608021	WARKUK RANAU SELATAN	10 943	9 543	20 486
1608022	BUAY PEMATANG RIBU RANAU TENG	10 223	9 174	19 397
1608030	BUAY PEMACA	20 918	16 858	37 776
1608040	SIMPANG	6 827	6 372	13 199
1608041	BUANA PEMACA	6 455	5 672	12 127
1608050	MUARADUA	20 327	19 291	39 618
1608051	BUAY RAWAN	6 545	5 908	12 453
1608060	BUAY SANDANG AJI	8 483	7 621	16 104
1608061	TIGA DIHAJI	4 868	4 169	9 037
1608070	BUAY RUNJUNG	5 131	4 559	9 690
1608071	RUNJUNG AGUNG	5 779	5 225	11 004
1608080	KISAM TINGGI	9 365	7 755	17 120
1608090	MUARADUA KISAM	8 678	7 959	16 637
1608091	KISAM ILIR	3 705	3 273	6 978
1608100	PULAU BERINGIN	11 691	10 711	22 402
1608101	SINDANG DANAU	4 326	4 152	8 478
1608102	SUNGAI ARE	4 925	4 350	9 275
1609	OGAN KOMERING ULU TIMUR	312 147	297 568	609 715
1609010	MARTAPURA	24 743	23 383	48 126
1609011	BUNGA MAYANG	8 172	7 757	15 929
1609012	JAYA PURA	6 214	5 419	11 633
1609020	BUAY PEMUKA PELIUNG	16 146	15 343	31 489
1609030	BUAY MADANG	18 095	17 606	35 701
1609031	BUAY MADANG TIMUR	27 081	26 417	53 498
1609032	BUAY PEMUKA BANGSA RAJA	5 703	5 351	11 054
1609040	MADANG SUKU II	14 415	14 052	28 467
1609041	MADANG SUKU III	12 203	11 379	23 582
1609050	MADANG SUKU I	17 737	16 362	34 099
1609051	BELITANG MADANG RAYA	20 846	20 085	40 931
1609060	BELITANG	25 521	24 875	50 396
1609061	BELITANG JAYA	9 426	8 775	18 201
1609070	BELITANG III	16 816	16 081	32 897
1609080	BELITANG II	20 282	19 479	39 761
1609081	BELITANG MULYA	10 028	9 818	19 846
1609090	SEMENDAWAI SUKU III	18 790	17 902	36 692
1609091	SEMENDAWAI TIMUR	16 898	15 743	32 641
1609100	CEMPAKA	13 071	12 129	25 200
1609101	SEMENDAWAI BARAT	9 960	9 612	19 572
1610	OGAN ILIR	190 575	190 286	380 861
1610010	MUARA KUANG	8 800	8 650	17 450
1610011	RAMBANG KUANG	10 156	9 710	19 866
1610012	LUBUK KELIAT	8 422	8 117	16 539
1610020	TANJUNG BATU	20 763	21 336	42 099
1610021	PAYARAMAN	10 876	10 750	21 626



KODE	PROVINSI KABUPATEN/KOTA KECAMATAN	PENDUDUK		
		LAKI-LAKI	PEREMPUAN	JUMLAH
(1)	(2)	(3)	(4)	(5)
1610030	RANTAU ALAI	5 385	5 326	10 711
1610031	KANDIS	5 153	5 173	10 326
1610040	TANJUNG RAJA	20 730	20 167	40 897
1610041	RANTAU PANJANG	8 232	8 229	16 461
1610042	SUNGAI PINANG	11 868	11 263	23 131
1610050	PEMULUTAN	20 413	20 314	40 727
1610051	PEMULUTAN SELATAN	7 877	8 521	16 398
1610052	PEMULUTAN BARAT	6 047	6 388	12 435
1610060	INDRALAYA	18 295	19 201	37 496
1610061	INDRALAYA UTARA	17 574	16 825	34 399
1610062	INDRALAYA SELATAN	9 984	10 316	20 300
<b>1611</b>	<b>EMPAT LAWANG</b>	<b>112 946</b>	<b>107 748</b>	<b>220 694</b>
1611010	MUARA PINANG	14 819	14 451	29 270
1611020	LINTANG KANAN	12 353	11 522	23 875
1611030	PENDOPO	24 337	23 333	47 670
1611040	PASMA AIR KERUH	10 355	9 091	19 446
1611050	ULU MUSI	16 931	16 410	33 341
1611060	TALANG PADANG	5 932	5 697	11 629
1611070	TEBING TINGGI	28 219	27 244	55 463
<b>1671</b>	<b>KOTA PALEMBANG</b>	<b>726 328</b>	<b>726 512</b>	<b>1 452 840</b>
1671010	ILIR BARAT II	32 094	31 680	63 774
1671011	GANDUS	29 092	28 196	57 288
1671020	SEBERANG ULU I	81 450	81 783	163 233
1671021	KERTAPATI	40 531	39 645	80 176
1671030	SEBERANG ULU II	46 575	46 678	93 253
1671031	PLAJU	39 659	39 325	78 984
1671040	ILIR BARAT I	62 439	61 580	124 019
1671041	BUKIT KECIL	22 231	21 504	43 735
1671050	ILIR TIMUR I	33 592	35 405	68 997
1671051	KEMUNING	40 283	41 360	81 643
1671060	ILIR TIMUR II	78 692	79 692	158 384
1671061	KALIDONI	49 653	49 704	99 357
1671070	SAKO	41 098	41 009	82 107
1671071	SEMATANG BORANG	16 092	15 865	31 957
1671080	SUKARAMI	69 450	69 783	139 233
1671081	ALANG ALANG LEBAR	43 397	43 303	86 700
<b>1672</b>	<b>KOTA PRABUMULIH</b>	<b>81 395</b>	<b>80 419</b>	<b>161 814</b>
1672010	RAMBANG KAPAK TENGAH	5 445	5 428	10 873
1672020	PRABUMULIH TIMUR	28 640	28 044	56 684
1672021	PRABUMULIH SELATAN	8 571	8 412	16 983
1672030	PRABUMULIH BARAT	14 955	14 750	29 705
1672031	PRABUMULIH UTARA	15 771	15 889	31 660
1672040	CAMBAI	8 013	7 896	15 909

KODE	PROVINSI KABUPATEN/KOTA KECAMATAN	PENDUDUK		
		LAKI-LAKI	PEREMPUAN	JUMLAH
(1)	(2)	(3)	(4)	(5)
1673	KOTA PAGAR ALAM	64 952	61 411	126 363
1673010	DEMPO SELATAN	6 244	5 464	11 708
1673011	DEMPO TENGAH	6 594	6 001	12 595
1673020	DEMPO UTARA	10 331	9 594	19 925
1673030	PAGAR ALAM SELATAN	22 834	22 116	44 950
1673040	PAGAR ALAM UTARA	18 949	18 236	37 185
1674	KOTA LUBUKLINGGAU	100 799	100 418	201 217
1674011	LUBUK LINGGAU BARAT I	15 100	15 422	30 522
1674012	LUBUK LINGGAU BARAT II	10 963	10 307	21 270
1674021	LUBUK LINGGAU SELATAN I	6 995	6 783	13 778
1674022	LUBUK LINGGAU SELATAN II	13 214	13 214	26 428
1674031	LUBUK LINGGAU TIMUR I	14 983	15 666	30 649
1674032	LUBUK LINGGAU TIMUR II	15 487	15 411	30 898
1674041	LUBUK LINGGAU UTARA I	7 798	7 518	15 316
1674042	LUBUK LINGGAU UTARA II	16 259	16 097	32 356

**Tabel 13. Jumlah Penduduk Provinsi Bengkulu menurut Kabupaten/Kota, Kecamatan dan Jenis Kelamin, 2010**

KODE	PROVINSI KABUPATEN/KOTA KECAMATAN	PENDUDUK		
		LAKI-LAKI	PEREMPUAN	JUMLAH
(1)	(2)	(3)	(4)	(5)
<b>1700</b>	<b>BENGKULU</b>	<b>875 663</b>	<b>837 730</b>	<b>1 713 393</b>
1701	BENGKULU SELATAN	71 896	70 826	142 722
1701040	MANNA	6 479	6 594	13 073
1701041	KOTA MANNA	13 404	13 533	26 937
1701042	KEDURANG	5 254	5 031	10 285
1701043	BUNGA MAS	2 900	2 906	5 806
1701044	PASAR MANNA	8 680	8 799	17 479
1701045	KEDURANG ILIR	3 684	3 521	7 205
1701050	SEGINIM	7 561	7 367	14 928
1701051	AIR NIPIS	5 247	5 046	10 293
1701060	PINO	5 634	5 607	11 241
1701061	PINORAYA	9 322	8 936	18 258
1701062	ULU MANNA	3 731	3 486	7 217
<b>1702</b>	<b>REJANG LEBONG</b>	<b>125 099</b>	<b>121 279</b>	<b>246 378</b>
1702020	KOTA PADANG	6 020	5 791	11 811
1702021	SINDANG BELITI ILIR	4 323	4 198	8 521
1702030	PADANG ULAK TANDING	8 865	8 403	17 268
1702031	SINDANG KELINGI	7 155	6 925	14 080
1702032	BINDU RIANG	3 967	3 904	7 871
1702033	SINDANG BELITI ULU	6 043	5 831	11 874
1702034	SINDANG DATARAN	5 338	4 782	10 120
1702040	CURUP	14 210	13 865	28 075
1702041	BERMANI ULU	5 874	5 614	11 488
1702042	SELUPU REJANG	14 131	13 352	27 483
1702043	CURUP SELATAN	9 503	9 236	18 739
1702044	CURUP TENGAH	17 203	17 197	34 400
1702045	BERMANI ULU RAYA	5 126	4 803	9 929
1702046	CURUP UTARA	7 235	7 322	14 557
1702047	CURUP TIMUR	10 106	10 056	20 162
<b>1703</b>	<b>BENGKULU UTARA</b>	<b>132 756</b>	<b>125 369</b>	<b>258 125</b>
1703010	ENGGANO	1 457	1 221	2 678
1703050	KERKAP	11 493	11 496	22 989
1703051	AIR NAPAL	5 816	5 694	11 510
1703052	AIR BESI	5 175	5 092	10 267
1703060	ARGA MAKMUR	23 854	23 413	47 267
1703070	LAIS	8 562	8 516	17 078
1703071	BATIK NAU	6 064	5 652	11 716
1703072	GIRI MULYA	5 851	5 533	11 384
1703080	PADANG JAYA	14 004	13 268	27 272
1703090	KETAHUN	21 019	18 877	39 896
1703091	NAPAL PUTIH	9 449	8 416	17 865
1703100	PUTRI HIJAU	19 085	17 351	36 436
99	LAINNYA	927	840	1 767

KODE	PROVINSI KABUPATEN/KOTA KECAMATAN	PENDUDUK		
		LAKI-LAKI	PEREMPUAN	JUMLAH
(1)	(2)	(3)	(4)	(5)
1704	KAUR	55 838	51 789	107 627
1704010	NASAL	8 208	6 971	15 179
1704020	MAJE	6 359	5 416	11 775
1704030	KAUR SELATAN	7 151	6 821	13 972
1704031	TETAP	2 993	2 861	5 854
1704040	KAUR TENGAH	2 184	2 184	4 368
1704041	LUAS	2 485	2 336	4 821
1704042	MUARA SAHUNG	2 977	2 579	5 556
1704050	KINAL	2 180	2 091	4 271
1704051	SEMIDANG GUMAY	2 757	2 643	5 400
1704060	TANJUNG KEMUNING	5 315	5 194	10 509
1704061	KELAM TENGAH	3 090	2 981	6 071
1704070	KAUR UTARA	3 268	3 146	6 414
1704071	PADANG GUCI HILIR	1 825	1 759	3 584
1704072	LUNGKANG KULE	1 647	1 578	3 225
1704073	PADANG GUCI HULU	3 399	3 229	6 628
1705	SELUMA	88 910	83 891	172 801
1705010	SEMIDANG ALAS MARAS	10 575	10 163	20 738
1705020	SEMIDANG ALAS	7 036	6 484	13 520
1705030	TALO	5 333	5 145	10 478
1705031	ILIR TALO	6 725	6 396	13 121
1705032	TALO KECIL	4 753	4 524	9 277
1705033	ULU TALO	2 515	2 235	4 750
1705040	SELUMA	4 145	4 161	8 306
1705041	SELUMA SELATAN	5 413	5 153	10 566
1705042	SELUMA BARAT	4 001	3 766	7 767
1705043	SELUMA TIMUR	4 406	4 437	8 843
1705044	SELUMA UTARA	4 079	3 630	7 709
1705050	SUKARAJA	15 465	14 258	29 723
1705051	AIR PERIUKAN	9 412	8 921	18 333
1705052	LUBUK SANDI	5 052	4 618	9 670
1706	MUKOMUKO	81 508	74 804	156 312
1706010	IPUH	8 529	7 806	16 335
1706011	AIR RAMI	5 325	4 899	10 224
1706012	MALIN DEMAN	3 388	2 976	6 364
1706020	PONDOK SUGUH	5 743	5 283	11 026
1706021	SUNGAI RUMBAL	3 440	3 132	6 572
1706022	TERAMANG JAYA	5 168	4 705	9 873
1706030	TERAS TERUNJAM	3 596	3 302	6 898
1706031	PENARIK	10 801	9 718	20 519
1706032	SELAGAN RAYA	4 374	3 956	8 330
1706040	KOTA MUKOMUKO	7 712	7 323	15 035
1706041	AIR DIKIT	2 911	2 704	5 615
1706042	XIV KOTO	5 805	5 310	11 115
1706050	LUBUK PINANG	6 486	6 082	12 568
1706051	AIR MANJUNTO	4 627	4 266	8 893
1706052	V KOTO	3 603	3 342	6 945

KODE	PROVINSI KABUPATEN/KOTA KECAMATAN	PENDUDUK		
		LAKI-LAKI	PEREMPUAN	JUMLAH
(1)	(2)	(3)	(4)	(5)
1707	LEBONG	49 693	47 398	97 091
1707010	RIMBO PENGADANG	2 423	2 249	4 672
1707011	TOPOS	2 925	2 877	5 802
1707020	LEBONG SELATAN	6 875	6 531	13 406
1707021	BINGIN KUNING	4 847	4 738	9 585
1707030	LEBONG TENGAH	5 135	4 949	10 084
1707031	LEBONG SAKTI	4 137	4 050	8 187
1707040	LEBONG ATAS	2 266	2 136	4 402
1707041	PADANG BANO	1 822	1 360	3 182
1707042	PELABAI	3 121	2 945	6 066
1707050	LEBONG UTARA	7 747	7 549	15 296
1707051	AMEN	3 510	3 347	6 857
1707052	URAM JAYA	2 543	2 544	5 087
1707053	PINANG BELAPIS	2 342	2 123	4 465
1708	KEPAHIANG	64 040	60 971	125 011
1708010	MUARA KEMUMU	6 587	5 872	12 459
1708020	BERMANI ILIR	7 058	6 519	13 577
1708030	SEBERANG MUSI	3 415	2 991	6 406
1708040	TEBAT KARAI	6 337	6 127	12 464
1708050	KEPAHIANG	20 477	19 997	40 474
1708060	KABA WETAN	5 463	5 141	10 604
1708070	UJAN MAS	9 771	9 520	19 291
1708080	MERIGI	4 932	4 804	9 736
1709	BENGGULU TENGAH	50 551	48 019	98 570
1709010	TALANG EMPAT	6 784	6 184	12 968
1709020	KARANG TINGGI	5 791	5 410	11 201
1709030	TABA PENANJUNG	5 573	5 425	10 998
1709031	MERIGI KELINDANG	3 204	3 055	6 259
1709040	PAGAR JATI	2 837	2 775	5 612
1709041	MERIGI SAKTI	2 921	2 838	5 759
1709050	PONDOK KELAPA	12 932	12 251	25 183
1709051	PONDOK KUBANG	4 114	3 789	7 903
1709060	PEMATANG TIGA	3 376	3 457	6 833
1709061	BANG HAJI	3 019	2 835	5 854
1771	KOTA BENGGULU	155 372	153 384	308 756
1771010	SELEBAR	23 351	22 661	46 012
1771011	KAMPUNG MELAYU	14 485	13 857	28 342
1771020	GADING CEMPAKA	39 404	39 470	78 874
1771021	RATU AGUNG	24 711	24 404	49 115
1771022	RATU SAMBAN	12 223	12 610	24 833
1771030	TELUK SEGARA	11 668	12 210	23 878
1771031	SUNGAI SERUT	10 988	10 860	21 848
1771040	MUARA BANGKA HULU	18 542	17 312	35 854

**Tabel 14. Jumlah Penduduk Provinsi Lampung menurut Kabupaten/Kota, Kecamatan dan Jenis Kelamin, 2010**

KODE	PROVINSI KABUPATEN/KOTA KECAMATAN	PENDUDUK		
		LAKI-LAKI	PEREMPUAN	JUMLAH
(1)	(2)	(3)	(4)	(5)
<b>1800</b>	<b>LAMPUNG</b>	<b>3 905 366</b>	<b>3 690 749</b>	<b>7 596 115</b>
1801	LAMPUNG BARAT	222 161	196 399	418 560
1801010	PESISIR SELATAN	11 152	10 268	21 420
1801011	BENGKUNAT	3 927	3 519	7 446
1801012	BENGKUNAT BELIMBING	12 734	10 901	23 635
1801013	NGAMBUR	9 184	8 584	17 768
1801020	PESISIR TENGAH	17 871	16 458	34 329
1801021	KARYA PENGGAWA	7 321	6 553	13 874
1801030	PESISIR UTARA	4 941	4 383	9 324
1801031	LEMONG	7 591	6 568	14 159
1801040	BALIK BUKIT	18 178	16 809	34 987
1801041	SUKAU	14 333	12 594	26 927
1801050	BELALAU	13 982	11 521	25 503
1801051	SEKINCAU	20 201	16 549	36 750
1801052	SUOH	23 452	19 122	42 574
1801053	BATU BRAK	6 644	6 046	12 690
1801060	SUMBER JAYA	21 381	19 645	41 026
1801061	WAY TENONG	21 877	20 159	42 036
1801062	GEDUNG SURIAN	7 392	6 720	14 112
<b>1802</b>	<b>TANGGAMUS</b>	<b>279 355</b>	<b>255 240</b>	<b>534 595</b>
1802010	WONOSOBO	17 710	16 378	34 088
1802011	SEMAKA	17 870	16 349	34 219
1802012	BANDAR NEGERI SEMUONG	9 625	8 465	18 090
1802020	KOTA AGUNG	20 178	19 088	39 266
1802021	PEMATANG SAWA	8 536	7 079	15 615
1802022	KOTA AGUNG TIMUR	9 095	8 554	17 649
1802023	KOTA AGUNG BARAT	10 925	9 642	20 567
1802030	PULAU PANGGUNG	16 446	15 350	31 796
1802031	ULUBELU	19 996	17 510	37 506
1802032	AIR NANINGAN	14 451	12 637	27 088
1802040	TALANG PADANG	21 895	21 243	43 138
1802041	SUMBEREJO	15 842	14 977	30 819
1802042	GISTING	18 497	17 412	35 909
1802043	GUNUNG ALIP	8 929	8 250	17 179
1802050	PUGUNG	27 061	25 184	52 245
1802101	BULOK	10 230	9 252	19 482
1802110	CUKUH BALAK	11 362	9 734	21 096
1802111	KELUMBAYAN	5 680	4 873	10 553
1802112	LIMAU	9 069	7 872	16 941
1802113	KELUMBAYAN BARAT	5 958	5 391	11 349

KODE	PROVINSI KABUPATEN/KOTA KECAMATAN	PENDUDUK		
		LAKI-LAKI	PEREMPUAN	JUMLAH
(1)	(2)	(3)	(4)	(5)
1803	LAMPUNG SELATAN	468 445	441 544	909 989
1803060	NATAR	87 244	83 667	170 911
1803070	JATI AGUNG	53 195	49 423	102 618
1803080	TANJUNG BINTANG	34 795	33 364	68 159
1803081	TANJUNG SARI	13 920	13 202	27 122
1803090	KATIBUNG	31 588	29 731	61 319
1803091	MERBAU MATARAM	23 858	22 401	46 259
1803092	WAY SULAN	10 938	10 322	21 260
1803100	SIDOMULYO	29 317	27 682	56 999
1803101	CANDIPURO	25 795	24 476	50 271
1803102	WAY PANJI	8 365	8 186	16 551
1803110	KALIANDA	42 191	38 500	80 691
1803111	RAJABASA	10 984	9 782	20 766
1803120	PALAS	27 236	26 093	53 329
1803121	SRAGI	16 111	15 386	31 497
1803130	PENENGAHAN	18 428	17 165	35 593
1803131	KETAPANG	23 710	22 256	45 966
1803132	BAKAUHENI	10 770	9 908	20 678
1804	LAMPUNG TIMUR	487 217	463 357	950 574
1804010	METRO KIBANG	10 591	10 235	20 826
1804020	BATANGHARI	27 399	27 087	54 486
1804030	SEKAMPUNG	30 245	29 360	59 605
1804040	MARGATIGA	22 344	21 051	43 395
1804050	SEKAMPUNG UDIK	34 797	33 117	67 914
1804060	JABUNG	23 900	22 485	46 385
1804061	PASIR SAKTI	17 691	16 681	34 372
1804062	WAWAY KARYA	17 681	16 790	34 471
1804063	MARGA SEKAPUNG	13 427	12 695	26 122
1804070	LABUHAN MARINGGAI	34 005	31 732	65 737
1804071	MATARAM BARU	13 650	13 042	26 692
1804072	BANDAR SRIBAWONO	23 772	22 286	46 058
1804073	MELINTING	12 749	11 807	24 556
1804074	GUNUNG PELINDUNG	10 808	10 194	21 002
1804080	WAY JEPARA	26 295	24 624	50 919
1804081	BRAJA SLEBAH	11 220	10 434	21 654
1804082	LABUHAN RATU	21 377	20 095	41 472
1804090	SUKADANA	33 093	30 983	64 076
1804091	BUMI AGUNG	8 531	8 488	17 019
1804092	BATANGHARI NUBAN	21 040	19 982	41 022
1804100	PEKALONGAN	23 031	22 119	45 150
1804110	RAMAN UTARA	18 244	17 465	35 709
1804120	PURBOLINGGO	20 297	19 832	40 129
1804121	WAY BUNGUR	11 030	10 773	21 803
1805	LAMPUNG TENGAH	597 867	572 181	1 170 048
1805010	PADANG RATU	24 296	23 129	47 425
1805011	SELAGI LINGGA	16 130	15 103	31 233

KODE	PROVINSI KABUPATEN/KOTA KECAMATAN	PENDUDUK		
		LAKI-LAKI	PEREMPUAN	JUMLAH
(1)	(2)	(3)	(4)	(5)
1805012	PUBIAN	20 733	19 798	40 531
1805013	ANAK TUHA	17 937	17 241	35 178
1805014	ANAK RATU AJI	7 906	7 463	15 369
1805020	KALIREJO	32 186	30 624	62 810
1805021	SENDANG AGUNG	18 523	17 454	35 977
1805030	BANGUNREJO	28 115	27 077	55 192
1805040	GUNUNG SUGIH	31 360	30 327	61 687
1805041	BEKRI	12 721	12 308	25 029
1805042	BUMI RATU NUBAN	14 635	13 854	28 489
1805050	TRIMURJO	24 834	23 864	48 698
1805060	PUNGGUR	18 328	17 571	35 899
1805061	KOTA GAJAH	16 046	15 556	31 602
1805070	SEPUTIH RAMAN	23 051	22 625	45 676
1805080	TERBANGGI BESAR	54 217	53 266	107 483
1805081	SEPUTIH AGUNG	23 326	22 590	45 916
1805082	WAY PENGUBUAN	18 685	18 230	36 915
1805090	TERUSAN NUNYAI	22 591	21 781	44 372
1805100	SEPUTIH MATARAM	23 254	22 277	45 531
1805101	BANDAR MATARAM	37 972	34 455	72 427
1805110	SEPUTIH BANYAK	21 106	20 440	41 546
1805111	WAY SEPUTIH	8 587	8 264	16 851
1805120	RUMBIA	17 296	16 197	33 493
1805121	BUMI NABUNG	15 764	14 999	30 763
1805122	PUTRA RUMBIA	8 908	8 300	17 208
1805130	SEPUTIH SURABAYA	22 658	21 609	44 267
1805131	BANDAR SURABAYA	16 702	15 779	32 481
1806	LAMPUNG UTARA	297 702	286 223	583 925
1806010	BUKIT KEMUNING	19 750	18 941	38 691
1806011	ABUNG TINGGI	8 205	7 763	15 968
1806020	TANJUNG RAJA	15 303	14 558	29 861
1806030	ABUNG BARAT	9 457	9 098	18 555
1806031	ABUNG TENGAH	7 920	7 500	15 420
1806032	ABUNG KUNANG	4 682	4 636	9 318
1806033	ABUNG PEKURUN	5 794	5 304	11 098
1806040	KOTABUMI	26 280	25 612	51 892
1806041	KOTABUMI UTARA	15 385	14 723	30 108
1806042	KOTABUMI SELATAN	32 068	32 053	64 121
1806050	ABUNG SELATAN	23 782	23 023	46 805
1806051	ABUNG SEMULI	12 047	11 510	23 557
1806052	BLAMBANGAN PAGAR	8 870	8 404	17 274
1806060	ABUNG TIMUR	17 181	16 595	33 776
1806061	ABUNG SURAKARTA	13 521	13 318	26 839
1806070	SUNGKAI SELATAN	10 849	10 350	21 199
1806071	MUARA SUNGKAI	7 356	6 850	14 206
1806072	BUNGA MAYANG	16 513	15 485	31 998
1806073	SUNGKAI BARAT	6 064	5 755	11 819



KODE	PROVINSI KABUPATEN/KOTA KECAMATAN	PENDUDUK		
		LAKI-LAKI	PEREMPUAN	JUMLAH
(1)	(2)	(3)	(4)	(5)
1806074	SUNGKAI JAYA	5 027	4 812	9 839
1806080	SUNGKAI UTARA	16 651	15 726	32 377
1806081	HULU SUNGKAI	6 974	6 753	13 727
1806082	SUNGKAI TENGAH	8 023	7 454	15 477
<b>1807</b>	<b>WAY KANAN</b>	<b>210 061</b>	<b>196 674</b>	<b>406 735</b>
1807010	BANJIT	21 638	20 339	41 977
1807020	BARADATU	19 192	18 523	37 715
1807021	GUNUNG LABUHAN	13 647	13 254	26 901
1807030	KASUI	15 139	14 595	29 734
1807031	REBANG TANGKAS	10 415	9 483	19 898
1807040	BLAMBANGAN UMPU	28 160	26 658	54 818
1807041	WAY TUBA	10 589	9 762	20 351
1807042	NEGERI AGUNG	16 917	15 784	32 701
1807050	BAHUGA	4 913	4 849	9 762
1807051	BUAY BAHUGA	9 854	9 157	19 011
1807052	BUMI AGUNG	12 742	11 839	24 581
1807060	PAKUAN RATU	19 795	17 678	37 473
1807061	NEGARA BATIN	17 662	16 009	33 671
1807062	NEGERI BESAR	9 398	8 744	18 142
<b>1808</b>	<b>TULANG BAWANG</b>	<b>205 996</b>	<b>191 083</b>	<b>397 079</b>
1808030	BANJAR AGUNG	18 117	17 191	35 308
1808031	BANJAR MARGO	19 102	17 492	36 594
1808032	BANJAR BARU	6 386	6 029	12 415
1808040	GEDUNG AJI	6 252	5 736	11 988
1808041	PENAWAR AJI	8 958	8 103	17 061
1808042	MERAKSA AJI	6 711	6 198	12 909
1808050	MENGKALA	20 746	20 157	40 903
1808051	PENAWAR TAMA	13 430	12 376	25 806
1808052	RAWA JITU SELATAN	15 885	14 673	30 558
1808053	GEDUNG MENENG	19 861	16 779	36 640
1808054	RAWA JITU TIMUR	14 566	14 483	29 049
1808055	RAWA PITU	8 573	7 336	15 909
1808056	GEDUNG AJI BARU	10 879	9 736	20 615
1808057	DENTE TELADAS	30 470	29 062	59 532
1808058	MENGKALA TIMUR	6 060	5 732	11 792
<b>1809</b>	<b>PESAWARAN</b>	<b>204 934</b>	<b>192 360</b>	<b>397 294</b>
1809010	PUNDUH PIDADA	13 650	12 269	25 919
1809020	PADANG CERMIN	45 922	42 135	88 057
1809030	KEDONDONG	30 007	27 484	57 491
1809040	WAY LIMA	15 359	14 384	29 743
1809050	GEDONG TATAAN	43 386	42 310	85 696
1809060	NEGERI KATON	31 157	29 526	60 683
1809070	TEGINENENG	25 453	24 252	49 705

KODE	PROVINSI KABUPATEN/KOTA KECAMATAN	PENDUDUK		
		LAKI-LAKI	PEREMPUAN	JUMLAH
(1)	(2)	(3)	(4)	(5)
1810	PRINGSEWU	187 440	177 385	364 825
1810010	PARDASUKA	16 792	15 481	32 273
1810020	AMBARAWA	16 500	15 733	32 233
1810030	PAGELARAN	30 708	28 193	58 901
1810040	PRINGSEWU	38 497	37 538	76 035
1810050	GADING REJO	35 406	33 420	68 826
1810060	SUKOHARJO	22 867	21 846	44 713
1810070	BANYUMAS	9 830	9 168	18 998
1810080	ADI LUWIH	16 840	16 006	32 846
1811	MESUJI	98 159	89 127	187 286
1811010	WAY SERDANG	21 333	19 395	40 728
1811020	SIMPANG PEMATANG	12 050	11 110	23 160
1811030	PANCA JAYA	8 068	7 230	15 298
1811040	TANJUNG RAYA	17 638	16 145	33 783
1811050	MESUJI	10 504	9 543	20 047
1811060	MESUJI TIMUR	15 764	14 104	29 868
1811070	RAWA JITU UTARA	12 802	11 600	24 402
1812	TULANG BAWANG BARAT	128 831	121 377	250 208
1812010	TULANG BAWANG UDIK	15 233	14 675	29 908
1812020	TUMIJAJAR	20 549	19 857	40 406
1812030	TULANG BAWANG TENGAH	39 357	37 109	76 466
1812040	PAGAR DEWA	2 632	2 526	5 158
1812050	LAMBU KIBANG	11 209	10 541	21 750
1812060	GUNUNG TERANG	15 739	14 349	30 088
1812070	GUNUNG AGUNG	14 602	13 484	28 086
1812080	WAY KENANGA	9 510	8 836	18 346
1871	KOTA BANDAR LAMPUNG	444 373	435 278	879 651
1871010	TELUK BETUNG BARAT	30 785	28 850	59 635
1871020	TELUK BETUNG SELATAN	46 642	44 613	91 255
1871030	PANJANG	32 358	30 896	63 254
1871040	TANJUNG KARANG TIMUR	44 430	44 045	88 475
1871050	TELUK BETUNG UTARA	31 391	30 899	62 290
1871060	TANJUNG KARANG PUSAT	35 870	36 797	72 667
1871070	TANJUNG KARANG BARAT	32 141	31 307	63 448
1871071	KEMILING	35 427	35 287	70 714
1871080	KEDATON	43 714	43 673	87 387
1871081	RAJABASA	23 076	21 592	44 668
1871082	TANJUNG SENANG	20 682	20 509	41 191
1871090	SUKARAME	35 524	35 355	70 879
1871091	SUKABUMI	32 333	31 455	63 788

KODE	PROVINSI KABUPATEN/KOTA KECAMATAN	PENDUDUK		
		LAKI-LAKI	PEREMPUAN	JUMLAH
(1)	(2)	(3)	(4)	(5)
1872	KOTA METRO	72 825	72 521	145 346
1872011	METRO SELATAN	7 074	7 067	14 141
1872012	METRO BARAT	12 837	12 471	25 308
1872021	METRO TIMUR	17 367	17 573	34 940
1872022	METRO PUSAT	22 875	23 134	46 009
1872023	METRO UTARA	12 672	12 276	24 948

<http://www.bps.go.id>

**Tabel 15. Jumlah Penduduk Provinsi Kepulauan Bangka Belitung menurut Kabupaten/Kota, Kecamatan dan Jenis Kelamin, 2010**

KODE	PROVINSI KABUPATEN/KOTA KECAMATAN	PENDUDUK		
		LAKI-LAKI	PEREMPUAN	JUMLAH
(1)	(2)	(3)	(4)	(5)
<b>1900</b>	<b>KEPULAUAN BANGKA BELITUNG</b>	<b>634 783</b>	<b>588 265</b>	<b>1 223 048</b>
1901	BANGKA	144 285	132 908	277 193
1901070	MENDO BARAT	22 051	20 241	42 292
1901080	MERAWANG	13 553	12 509	26 062
1901081	PUDING BESAR	8 610	7 765	16 375
1901090	SUNGAI LIAT	42 699	39 964	82 663
1901091	PEMALI	13 032	12 123	25 155
1901092	BAKAM	8 899	7 767	16 666
1901130	BELINYU	23 023	21 319	44 342
1901131	RIAU SILIP	12 418	11 220	23 638
<b>1902</b>	<b>BELITUNG</b>	<b>80 647</b>	<b>75 277</b>	<b>155 924</b>
1902010	MEMBALONG	12 554	11 634	24 188
1902060	TANJUNG PANDAN	44 106	41 868	85 974
1902061	BADAU	6 836	5 939	12 775
1902062	SIJUK	13 878	12 779	26 657
1902063	SELAT NASIK	3 273	3 057	6 330
<b>1903</b>	<b>BANGKA BARAT</b>	<b>91 201</b>	<b>83 909</b>	<b>175 110</b>
1903010	KELAPA	15 896	14 660	30 556
1903020	TEMPILANG	12 520	11 867	24 387
1903030	MENTOK	23 679	21 719	45 398
1903040	SIMPANG TERITIP	13 733	12 834	26 567
1903050	JEBUS	25 373	22 829	48 202
<b>1904</b>	<b>BANGKA TENGAH</b>	<b>84 394</b>	<b>76 681</b>	<b>161 075</b>
1904010	KOBA	18 175	16 558	34 733
1904011	LUBUK BESAR	11 925	10 608	22 533
1904020	PANGKALAN BARU	19 454	18 041	37 495
1904021	NAMANG	7 402	6 592	13 994
1904030	SUNGAI SELAN	15 936	14 110	30 046
1904040	SIMPANG KATIS	11 502	10 772	22 274
<b>1905</b>	<b>BANGKA SELATAN</b>	<b>89 417</b>	<b>83 059</b>	<b>172 476</b>
1905010	PAYUNG	9 648	8 975	18 623
1905011	PULAU BESAR	4 370	3 817	8 187
1905020	SIMPANG RIMBA	10 937	10 231	21 168
1905030	TOBOALI	33 578	31 513	65 091
1905031	TUKAK SADAI	5 162	4 724	9 886
1905040	AIR GEGAS	19 614	18 192	37 806
1905050	LEPAR PONGOK	6 108	5 607	11 715
<b>1906</b>	<b>BELITUNG TIMUR</b>	<b>55 361</b>	<b>51 071</b>	<b>106 432</b>
1906010	DENDANG	4 919	4 394	9 313
1906011	SIMPANG PESAK	3 837	3 555	7 392

KODE	PROVINSI KABUPATEN/KOTA KECAMATAN	PENDUDUK		
		LAKI-LAKI	PEREMPUAN	JUMLAH
(1)	(2)	(3)	(4)	(5)
1906020	GANTUNG	11 642	10 806	22 448
1906021	SIMPANG RENGGIANG	3 467	3 185	6 652
1906030	MANGGAR	17 226	16 127	33 353
1906031	DAMAR	5 829	5 258	11 087
1906040	KELAPA KAMPIT	8 441	7 746	16 187
1971	KOTA PANGKALPINANG	89 478	85 360	174 838
1971010	RANGKUI	20 388	19 562	39 950
1971020	BUKIT INTAN	21 955	21 366	43 321
1971030	PANGKAL BALAM	21 132	20 016	41 148
1971040	TAMAN SARI	6 717	6 429	13 146
1971041	GERUNGGANG	19 286	17 987	37 273

<http://www.bps.go.id>

**Tabel 16. Jumlah Penduduk Provinsi Kepulauan Riau menurut Kabupaten/ Kota, Kecamatan dan Jenis Kelamin, 2010**

KODE	PROVINSI KABUPATEN/KOTA KECAMATAN	PENDUDUK		
		LAKI-LAKI	PEREMPUAN	JUMLAH
(1)	(2)	(3)	(4)	(5)
<b>2100</b>	<b>KEPULAUAN RIAU</b>	<b>864 333</b>	<b>821 365</b>	<b>1 685 698</b>
2101	KARIMUN	108 902	103 910	212 812
2101010	MORO	9 055	8 473	17 528
2101011	DURAI	3 041	2 787	5 828
2101020	KUNDUR	16 798	17 047	33 845
2101021	KUNDUR UTARA	8 777	8 253	17 030
2101022	KUNDUR BARAT	8 311	7 828	16 139
2101030	KARIMUN	21 733	20 849	42 582
2101031	BURU	4 603	4 379	8 982
2101032	MERAL	23 478	21 527	45 005
2101033	TEBING	13 106	12 767	25 873
<b>2102</b>	<b>BINTAN</b>	<b>73 677</b>	<b>68 705</b>	<b>142 382</b>
2102040	TELUK BINTAN	4 753	4 190	8 943
2102050	BINTAN UTARA	10 651	10 547	21 198
2102051	TELUK SEBONG	8 537	7 438	15 975
2102052	SERI KUALA LOBAM	8 020	9 629	17 649
2102060	BINTAN TIMUR	20 371	18 809	39 180
2102061	GUNUNG KIJANG	6 538	5 386	11 924
2102062	MANTANG	2 124	1 770	3 894
2102063	BINTAN PESISIR	4 387	3 641	8 028
2102064	TOAPAYA	5 722	4 895	10 617
2102070	TAMBELAN	2 574	2 400	4 974
<b>2103</b>	<b>NATUNA</b>	<b>35 870</b>	<b>33 449</b>	<b>69 319</b>
2103030	MIDAI	2 526	2 489	5 015
2103040	BUNGURAN BARAT	5 583	5 244	10 827
2103041	BUNGURAN UTARA	1 966	1 841	3 807
2103042	PULAU LAUT	1 184	1 016	2 200
2103043	PULAU TIGA	2 581	2 241	4 822
2103050	BUNGURAN TIMUR	12 021	11 209	23 230
2103051	BUNGURAN TIMUR LAUT	2 215	2 081	4 296
2103052	BUNGURAN TENGAH	1 479	1 351	2 830
2103053	BUNGURAN SELATAN	1 304	1 231	2 535
2103060	SERASAN	2 290	2 168	4 458
2103061	SUBI	1 301	1 275	2 576
2103062	SERASAN TIMUR	1 420	1 303	2 723
<b>2104</b>	<b>LINGGA</b>	<b>44 251</b>	<b>41 979</b>	<b>86 230</b>
2104010	SINGKEP BARAT	7 472	7 067	14 539
2104020	SINGKEP	13 498	13 160	26 658
2104030	LINGGA	8 598	8 034	16 632
2104040	LINGGA UTARA	4 978	4 720	9 698
2104050	SENAYANG	9 705	8 998	18 703

KODE	PROVINSI KABUPATEN/KOTA KECAMATAN	PENDUDUK		
		LAKI-LAKI	PEREMPUAN	JUMLAH
(1)	(2)	(3)	(4)	(5)
2105	ANAMBAS	19 464	18 029	37 493
2105010	JEMAJA	2 880	2 738	5 618
2105020	JEMAJA TIMUR	1 077	949	2 026
2105030	SIANTAN SELATAN	1 642	1 537	3 179
2105040	SIANTAN	5 184	4 777	9 961
2105050	SIANTAN TIMUR	1 706	1 594	3 300
2105060	SIANTAN TENGAH	1 463	1 310	2 773
2105070	PALMATAK	5 512	5 124	10 636
2171	KOTA BATAM	486 404	463 371	949 775
2171010	BELAKANG PADANG	9 146	8 928	18 074
2171020	BULANG	5 114	4 460	9 574
2171030	GALANG	8 367	6 986	15 353
2171040	SEI BEDUK	34 886	45 646	80 532
2171041	SAGULUNG	80 917	68 025	148 942
2171050	NONGSA	26 713	23 196	49 909
2171051	BATAM KOTA	82 122	81 094	163 216
2171060	SEKUPANG	51 941	48 691	100 632
2171061	BATU AJI	67 146	60 858	128 004
2171070	LUBUK BAJA	43 266	42 471	85 737
2171080	BATU AMPAR	30 952	27 971	58 923
2171081	BENGGONG	45 834	45 045	90 879
2172	KOTA TANJUNGPINANG	95 765	91 922	187 687
2172010	BUKIT BESTARI	27 237	26 560	53 797
2172020	TANJUNGPINANG TIMUR	36 489	34 685	71 174
2172030	TANJUNGPINANG KOTA	8 721	8 176	16 897
2172040	TANJUNGPINANG BARAT	23 318	22 501	45 819

**Tabel 17. Jumlah Penduduk Provinsi DKI Jakarta menurut Kabupaten/ Kota, Kecamatan dan Jenis Kelamin, 2010**

KODE	PROVINSI KABUPATEN/KOTA KECAMATAN	PENDUDUK		
		LAKI-LAKI	PEREMPUAN	JUMLAH
(1)	(2)	(3)	(4)	(5)
<b>3100</b>	<b>DKI JAKARTA</b>	<b>4 859 272</b>	<b>4 728 926</b>	<b>9 588 198</b>
3101	KEPULAUAN SERIBU	10 695	10 376	21 071
3101010	KEPULAUAN SERIBU SELATAN	4 203	4 126	8 329
3101020	KEPULAUAN SERIBU UTARA	6 492	6 250	12 742
3171	KOTA JAKARTA SELATAN	1 039 677	1 017 403	2 057 080
3171010	JAGAKARSA	158 929	152 555	311 484
3171020	PASAR MINGGU	146 186	141 214	287 400
3171030	CILANDAK	94 091	94 988	189 079
3171040	PESANGGRAHAN	107 714	103 375	211 089
3171050	KEBAYORAN LAMA	148 478	145 630	294 108
3171060	KEBAYORAN BARU	70 896	70 926	141 822
3171070	MAMPANG PRAPATAN	72 687	68 985	141 672
3171080	PANCORAN	74 345	73 164	147 509
3171090	TEBET	103 937	105 246	209 183
3171100	SETIA BUDI	62 414	61 320	123 734
3172	KOTA JAKARTA TIMUR	1 368 857	1 318 170	2 687 027
3172010	PASAR REBO	95 640	92 131	187 771
3172020	CIRACAS	129 123	123 876	252 999
3172030	CIPAYUNG	116 569	112 090	228 659
3172040	MAKASAR	93 932	91 713	185 645
3172050	KRAMAT JATI	137 921	134 243	272 164
3172060	JATINEGARA	137 046	127 855	264 901
3172070	DUREN SAWIT	192 047	189 917	381 964
3172080	CAKUNG	262 212	240 962	503 174
3172090	PULO GADUNG	129 796	131 306	261 102
3172100	MATRAMAN	74 571	74 077	148 648
3173	KOTA JAKARTA PUSAT	453 505	445 378	898 883
3173010	TANAH ABANG	74 412	70 890	145 302
3173020	MENTENG	33 262	34 007	67 269
3173030	SEZEN	45 493	45 397	90 890
3173040	JOHAR BARU	58 964	57 395	116 359
3173050	CEMPAKA PUTIH	43 053	40 795	83 848
3173060	KEMAYORAN	108 896	106 146	215 042
3173070	SAWAH BESAR	49 383	50 808	100 191
3173080	GAMBIR	40 042	39 940	79 982
3174	JAKARTA BARAT	1 162 379	1 116 446	2 278 825
3174010	KEMBANGAN	136 971	135 109	272 080
3174020	KEBON JERUK	168 316	165 107	333 423
3174030	PALMERAH	102 104	96 871	198 975
3174040	GROGOL PETAMBURAN	110 042	113 214	223 256
3174050	TAMBORA	123 287	113 106	236 393



KODE	PROVINSI KABUPATEN/KOTA KECAMATAN	PENDUDUK		
		LAKI-LAKI	PEREMPUAN	JUMLAH
(1)	(2)	(3)	(4)	(5)
3174060	TAMAN SARI	54 732	54 954	109 686
3174070	CENGKARENG	264 284	246 514	510 798
3174080	KALI DERES	202 643	191 571	394 214
3175	JAKARTA UTARA	824 159	821 153	1 645 312
3175010	PENJARINGAN	152 584	153 767	306 351
3175020	PADEMANGAN	76 962	72 634	149 596
3175030	TANJUNG PRIOK	189 757	185 438	375 195
3175040	KOJA	146 761	141 465	288 226
3175050	KELAPA GADING	73 103	81 465	154 568
3175060	CILINCING	184 992	186 384	371 376

<http://www.bps.go.id>

**Tabel 18. Jumlah Penduduk Provinsi Jawa Barat menurut Kabupaten/ Kota, Kecamatan dan Jenis Kelamin, 2010**

KODE	PROVINSI KABUPATEN/KOTA KECAMATAN	PENDUDUK		
		LAKI-LAKI	PEREMPUAN	JUMLAH
(1)	(2)	(3)	(4)	(5)
<b>3200</b>	<b>JAWA BARAT</b>	<b>21 876 572</b>	<b>21 145 254</b>	<b>43 021 826</b>
3201	BOGOR	2 446 251	2 316 958	4 763 209
3201010	NANGGUNG	44 370	41 113	85 483
3201020	LEUWILIANG	58 839	55 244	114 083
3201021	LEUWISADENG	37 080	33 800	70 880
3201030	PAMIJAHAN	69 079	64 755	133 834
3201040	CIBUNGBULANG	64 967	60 600	125 567
3201050	CIAMPEA	75 527	71 081	146 608
3201051	TENJOLAYA	28 110	26 660	54 770
3201060	DRAMAGA	50 995	49 657	100 652
3201070	CIOMAS	76 027	72 526	148 553
3201071	TAMANSARI	47 590	44 309	91 899
3201080	CIJERUK	41 038	36 985	78 023
3201081	CIGOMBONG	45 361	42 984	88 345
3201090	CARINGIN	58 775	55 348	114 123
3201100	CIAWI	53 067	49 434	102 501
3201110	CISARUA	58 188	54 147	112 335
3201120	MEGAMENDUNG	50 477	46 058	96 535
3201130	SUKARAJA	86 748	82 123	168 871
3201140	BABAKAN MADANG	53 343	49 865	103 208
3201150	SUKAMAKMUR	38 310	35 531	73 841
3201160	CARIU	23 244	22 930	46 174
3201161	TANJUNGSARI	25 474	24 513	49 987
3201170	JONGGOL	62 690	60 363	123 053
3201180	CILEUNGI	125 043	120 998	246 041
3201181	KELAPA NUNGGAL	49 176	46 196	95 372
3201190	GUNUNG PUTRI	155 133	157 549	312 682
3201200	CITEUREUP	101 316	96 881	198 197
3201210	CIBINONG	166 455	160 590	327 045
3201220	BOJONG GEDE	121 542	115 834	237 376
3201221	TAJUR HALANG	49 714	47 461	97 175
3201230	KEMANG	47 112	44 628	91 740
3201231	RANCA BUNGUR	25 970	24 183	50 153
3201240	PARUNG	55 449	52 239	107 688
3201241	CISEENG	50 673	46 848	97 521
3201250	GUNUNG SINDUR	52 844	49 997	102 841
3201260	RUMPIN	66 981	61 423	128 404
3201270	CIGUDEG	61 261	55 712	116 973
3201271	SUKAJAYA	29 103	26 570	55 673
3201280	JASINGA	48 170	44 863	93 033
3201290	TENJO	34 202	31 969	66 171
3201300	PARUNG PANJANG	56 808	52 991	109 799

KODE	PROVINSI KABUPATEN/KOTA KECAMATAN	PENDUDUK		
		LAKI-LAKI	PEREMPUAN	JUMLAH
(1)	(2)	(3)	(4)	(5)
3202	SUKABUMI	1 191 489	1 147 859	2 339 348
3202010	CIEMAS	24 723	23 413	48 136
3202020	CIRACAP	24 407	23 080	47 487
3202021	WALURAN	13 492	12 442	25 934
3202030	SURADE	36 529	35 484	72 013
3202031	CIBITUNG	12 759	12 329	25 088
3202040	JAMPANG KULON	20 835	20 503	41 338
3202041	CIMANGGU	11 219	10 906	22 125
3202050	KALI BUNDER	13 707	13 390	27 097
3202060	TEGAL BULEUD	17 055	16 315	33 370
3202070	CIDOLOG	8 838	8 675	17 513
3202080	SAGARANTEN	24 042	23 265	47 307
3202081	CIDADAP	9 525	9 286	18 811
3202082	CURUGKEMBAR	14 644	13 748	28 392
3202090	PABUARAN	20 254	19 224	39 478
3202100	LENGKONG	14 908	14 275	29 183
3202110	PELABUHAN RATU	49 136	47 402	96 538
3202111	SIMPENAN	24 429	23 800	48 229
3202120	WARUNG KIARA	28 230	26 744	54 974
3202121	BANTARGADUNG	18 168	17 157	35 325
3202130	JAMPANG TENGAH	31 715	30 755	62 470
3202131	PURABAYA	20 107	19 419	39 526
3202140	CIKEMBAR	40 056	38 975	79 031
3202150	NYALINDUNG	23 732	22 468	46 200
3202160	GEGER BITUNG	18 753	17 660	36 413
3202170	SUKARAJA	39 467	37 704	77 171
3202171	KEBONPEDES	13 805	13 357	27 162
3202172	CIREUNGHAS	16 027	15 342	31 369
3202173	SUKALARANG	21 140	20 133	41 273
3202180	SUKABUMI	23 556	22 598	46 154
3202190	KADUDAMPIT	26 080	24 137	50 217
3202200	CISAAT	58 613	55 290	113 903
3202201	GUNUNGGURUH	24 591	23 334	47 925
3202210	CIBADAK	54 794	52 673	107 467
3202211	CICANTAYAN	26 903	25 884	52 787
3202212	CARINGIN	22 100	20 986	43 086
3202220	NAGRAK	39 536	38 397	77 933
3202221	CIAMBAR	19 075	17 477	36 552
3202230	CICURUG	62 035	61 162	123 197
3202240	CIDAHU	30 657	29 904	60 561
3202250	PARAKAN SALAK	19 749	19 679	39 428
3202260	PARUNG KUDA	33 279	36 055	69 334
3202261	BOJONG GENTENG	17 878	16 995	34 873
3202270	KALAPA NUNGGAL	22 541	21 864	44 405
3202280	CIKIDANG	28 747	27 663	56 410
3202290	CISOLOK	31 753	30 228	61 981
3202291	CIKAKAK	19 077	18 171	37 248
3202300	KABANDUNGAN	18 823	18 111	36 934

KODE	PROVINSI KABUPATEN/KOTA KECAMATAN	PENDUDUK		
		LAKI-LAKI	PEREMPUAN	JUMLAH
(1)	(2)	(3)	(4)	(5)
3203	CIANJUR	1 120 550	1 047 964	2 168 514
3203010	AGRABINTA	18 864	17 882	36 746
3203011	LELES	16 490	15 349	31 839
3203020	SINDANGBARANG	26 585	25 061	51 646
3203030	CIDAUN	32 947	31 522	64 469
3203040	NARINGGUL	23 153	21 445	44 598
3203050	CIBINONG	30 128	27 780	57 908
3203051	CIKADU	17 905	16 986	34 891
3203060	TANGGEUNG	22 734	21 264	43 998
3203061	PASIRKUDA	17 796	16 619	34 415
3203070	KADUPANDAK	24 865	23 658	48 523
3203071	CIJATI	16 574	16 103	32 677
3203080	TAKOKAK	25 908	24 872	50 780
3203090	SUKANAGARA	24 818	24 166	48 984
3203100	PAGELARAN	35 303	32 536	67 839
3203110	CAMPAKA	32 656	31 051	63 707
3203111	CAMPAKA MULYA	12 137	11 561	23 698
3203120	CIBEBER	59 875	55 939	115 814
3203130	WARUNGKONDANG	33 488	31 260	64 748
3203131	GEKBRONG	26 612	24 541	51 153
3203140	CILAKU	49 803	46 453	96 256
3203150	SUKALUYU	36 151	33 333	69 484
3203160	BOJONGPICUNG	36 856	34 106	70 962
3203161	HAURWANGI	27 753	25 736	53 489
3203170	CIRANJANG	38 116	36 235	74 351
3203180	MANDE	35 582	33 493	69 075
3203190	KARANGTENGAH	69 680	64 607	134 287
3203200	CIANJUR	81 306	76 934	158 240
3203210	CUGENANG	52 227	47 291	99 518
3203220	PACET	50 344	46 331	96 675
3203221	CIPANAS	53 929	49 988	103 917
3203230	SUKARESMI	41 423	38 299	79 722
3203240	CIKALONGKULON	48 542	45 563	94 105
3204	BANDUNG	1 617 513	1 556 986	3 174 499
3204010	CIWIDEY	36 534	35 356	71 890
3204011	RANCABALI	23 951	23 433	47 384
3204020	PASIRJAMBU	40 354	38 758	79 112
3204030	CIMAUNG	36 788	35 772	72 560
3204040	PANGALENGAN	69 589	68 560	138 149
3204050	KERTASARI	32 987	32 251	65 238
3204060	PACET	51 788	48 558	100 346
3204070	IBUN	38 194	36 844	75 038
3204080	PASEH	60 501	57 608	118 109
3204090	CIKANCUNG	41 479	39 549	81 028
3204100	CICALENGKA	54 790	53 159	107 949
3204101	NAGREG	24 743	23 702	48 445
3204110	RANCAEKEK	82 148	82 492	164 640

KODE	PROVINSI KABUPATEN/KOTA KECAMATAN	PENDUDUK		
		LAKI-LAKI	PEREMPUAN	JUMLAH
(1)	(2)	(3)	(4)	(5)
3204120	MAJALAYA	77 230	73 081	150 311
3204121	SOLOKAN	38 196	36 777	74 973
3204130	CIPARAY	76 272	73 171	149 443
3204140	BALEENDAH	112 754	107 661	220 415
3204150	ARJASARI	45 960	44 280	90 240
3204160	BANJARAN	57 531	55 458	112 989
3204161	CANGKUANG	32 349	31 206	63 555
3204170	PAMEUNGPEUK	34 936	33 695	68 631
3204180	KATAPANG	55 009	52 796	107 805
3204190	SOREANG	52 737	50 309	103 046
3204191	KUTAWARINGIN	45 346	42 842	88 188
3204250	MARGAASIH	67 892	64 431	132 323
3204260	MARGAHAYU	60 578	58 898	119 476
3204270	DAYEUHKOLOK	58 059	55 561	113 620
3204280	BOJONGSOANG	52 051	49 560	101 611
3204290	CILEUNYI	81 082	78 498	159 580
3204300	CILENGKRANG	23 255	22 547	45 802
3204310	CIMENYAN	52 430	50 173	102 603
3205	GARUT	1 216 139	1 185 109	2 401 248
3205010	CISEWU	16 690	16 320	33 010
3205011	CARINGIN	15 036	14 438	29 474
3205020	TALOGONG	15 426	15 294	30 720
3205030	BUNGBULANG	29 985	29 544	59 529
3205031	MEKARUMUKTI	7 821	7 780	15 601
3205040	PAMULIHAN	8 800	8 767	17 567
3205050	PAKENJENG	33 257	32 442	65 699
3205060	CIKELET	20 640	20 358	40 998
3205070	PAMEUNGPEUK	19 365	19 496	38 861
3205080	CIBALONG	20 730	20 422	41 152
3205090	CISOMPET	25 030	24 706	49 736
3205100	PEUNDEUY	11 405	10 971	22 376
3205110	SINGAJAYA	22 763	22 634	45 397
3205111	CIHURIP	9 116	8 787	17 903
3205120	CIKAJANG	39 402	38 561	77 963
3205130	BANJARWANGI	28 615	27 595	56 210
3205140	CILAWU	50 626	49 379	100 005
3205150	BAYONGBONG	47 231	45 880	93 111
3205151	CIGEDUG	19 388	18 502	37 890
3205160	CISURUPAN	48 334	46 645	94 979
3205161	SUKARESMI	18 758	18 316	37 074
3205170	SAMARANG	35 896	35 255	71 151
3205171	PASIRWANGI	31 599	30 264	61 863
3205181	TAROGONG KIDUL	54 481	53 342	107 823
3205182	TAROGONG KALER	42 802	41 895	84 697
3205190	GARUT KOTA	63 846	62 652	126 498
3205200	KARANGPAWITAN	58 735	57 193	115 928

KODE	PROVINSI KABUPATEN/KOTA KECAMATAN	PENDUDUK		
		LAKI-LAKI	PEREMPUAN	JUMLAH
(1)	(2)	(3)	(4)	(5)
3205210	WANARAJA	22 026	22 132	44 158
3205211	SUCINARAJA	13 246	12 728	25 974
3205212	PANGATIKAN	19 510	18 876	38 386
3205220	SUKAWENING	24 693	24 991	49 684
3205221	KARANG TENGAH	7 991	8 087	16 078
3205230	BANYURESMI	42 772	41 216	83 988
3205240	LELES	38 532	37 518	76 050
3205250	LEUWIGOONG	21 012	20 482	41 494
3205260	CIBATU	34 372	33 378	67 750
3205261	KERSAMANA	18 119	17 351	35 470
3205270	CIBIUK	15 608	14 748	30 356
3205280	KADUNGORA	44 151	42 382	86 533
3205290	BLUBUR LIMBANGAN	38 896	37 469	76 365
3205300	SELAAWI	18 832	18 309	37 141
3205310	MALANGBONG	60 602	58 004	118 606
<b>3206</b>	<b>TASIKMALAYA</b>	<b>835 052</b>	<b>840 492</b>	<b>1 675 544</b>
3206010	CIPATUJAH	31 492	31 288	62 780
3206020	KARANGNUNGGAL	40 089	40 865	80 954
3206030	CIKALONG	30 443	31 130	61 573
3206040	PANCATENGAH	22 286	22 280	44 566
3206050	CIKATOMAS	23 860	23 793	47 653
3206060	CIBALONG	15 191	15 280	30 471
3206061	PARUNGPONTENG	16 606	16 898	33 504
3206070	BANTARKALONG	17 247	16 955	34 202
3206071	BOJONGASIH	9 429	9 740	19 169
3206072	CULAMEGA	11 326	11 536	22 862
3206080	BOJONGGAMBIR	19 019	19 337	38 356
3206090	SODONGHILIR	30 800	31 775	62 575
3206100	TARAJU	18 433	19 204	37 637
3206110	SALAWU	28 709	28 704	57 413
3206111	PUSPAHIANG	16 220	16 440	32 660
3206120	TANJUNGPANJARA	21 043	21 388	42 431
3206130	SUKARAJA	24 607	24 235	48 842
3206140	SALOPA	24 256	24 043	48 299
3206141	JATIWARAS	23 704	24 150	47 854
3206150	CINEAM	16 294	16 933	33 227
3206151	KARANGJAYA	6 070	6 290	12 360
3206160	MANONJAYA	30 437	29 695	60 132
3206161	GUNUNGTANJUNG	13 666	13 752	27 418
3206190	SINGAPARNA	32 824	33 036	65 860
3206191	SUKARAME	19 429	19 599	39 028
3206192	MANGUNREJA	18 511	18 529	37 040
3206200	CIGALONTANG	34 010	33 544	67 554
3206210	LEUWISARI	18 165	18 105	36 270
3206211	SARIWANGI	14 845	15 442	30 287
3206212	PADAKEMBANG	17 555	17 990	35 545

KODE	PROVINSI KABUPATEN/KOTA KECAMATAN	PENDUDUK		
		LAKI-LAKI	PEREMPUAN	JUMLAH
(1)	(2)	(3)	(4)	(5)
3206221	SUKARATU	21 857	21 896	43 753
3206230	CISAYONG	26 229	26 435	52 664
3206231	SUKAHENING	14 674	14 639	29 313
3206240	RAJAPOLAH	22 316	22 122	44 438
3206250	JAMANIS	16 068	16 140	32 208
3206260	CIAWI	28 702	28 900	57 602
3206261	KADIPATEN	16 626	16 074	32 700
3206270	PAGERAGEUNG	25 689	25 506	51 195
3206271	SUKARESIK	16 325	16 824	33 149
3207	CIAMIS	757 729	773 630	1 531 359
3207010	CIMERAK	21 938	21 538	43 476
3207020	CIJULANG	12 822	13 568	26 390
3207030	CIGUGUR	10 499	10 554	21 053
3207040	LANGKAPLANCAR	23 480	23 272	46 752
3207050	PARIGI	20 549	21 465	42 014
3207060	SIDAMULIH	13 189	13 492	26 681
3207070	PANGANDARAN	26 072	25 962	52 034
3207080	KALIPUCANG	17 774	17 580	35 354
3207090	PADAHERANG	30 403	31 238	61 641
3207091	MANGUNJAYA	14 146	14 572	28 718
3207100	BANJARSARI	51 104	51 978	103 082
3207110	LAKBOK	17 273	24 513	41 786
3207111	PURWADADI	23 910	17 738	41 648
3207120	PAMARICAN	31 514	32 473	63 987
3207130	CIDOLOG	9 254	9 456	18 710
3207140	CIMARAGAS	7 461	7 993	15 454
3207150	CIJEUNGJING	24 648	25 558	50 206
3207160	CISAGA	17 698	18 742	36 440
3207170	TAMBAKSARI	10 384	11 140	21 524
3207180	RANCAH	27 300	28 271	55 571
3207190	RAJADESA	23 908	24 507	48 415
3207200	SUKADANA	10 953	11 780	22 733
3207210	CIAMIS	46 533	46 984	93 517
3207211	BAREGBEG	20 016	20 361	40 377
3207220	CIKONENG	24 800	22 268	47 068
3207221	SINDANGKASIH	22 472	24 900	47 372
3207230	CIHAURBEUTI	23 342	23 339	46 681
3207240	SADANANYA	16 636	16 882	33 518
3207250	CIPAKU	28 396	30 176	58 572
3207260	JATINAGARA	13 046	13 022	26 068
3207270	PANAWANGAN	23 213	24 318	47 531
3207280	KAWALI	19 284	19 720	39 004
3207281	LUMBUNG	14 057	14 151	28 208
3207290	PANJALU	21 576	21 599	43 175
3207291	SUKAMANTRI	10 400	10 474	20 874
3207300	PANUMBANGAN	27 679	28 046	55 725

KODE	PROVINSI KABUPATEN/KOTA KECAMATAN	PENDUDUK		
		LAKI-LAKI	PEREMPUAN	JUMLAH
(1)	(2)	(3)	(4)	(5)
3208	KUNINGAN	521 556	516 002	1 037 558
3208010	DARMA	22 635	22 603	45 238
3208020	KADUGEDE	12 068	12 036	24 104
3208021	NUSAHERANG	8 654	8 831	17 485
3208030	CINIRU	8 932	8 751	17 683
3208031	HANTARA	6 511	6 334	12 845
3208040	SELAJAMBE	6 334	6 716	13 050
3208050	SUBANG	7 839	8 208	16 047
3208051	CILEBAK	5 343	5 506	10 849
3208060	CIWARU	15 214	14 856	30 070
3208061	KARANGKANCANA	10 534	10 012	20 546
3208070	CIBINGBIN	18 272	18 210	36 482
3208071	CIBEUREUM	9 371	9 513	18 884
3208080	LURAGUNG	18 217	18 442	36 659
3208081	CIMAH	17 801	17 734	35 535
3208090	CIDAHU	20 090	19 715	39 805
3208091	KALIMANGGIS	11 611	11 635	23 246
3208100	CIAWIGEBANG	41 109	39 760	80 869
3208101	CIPICUNG	13 159	12 796	25 955
3208110	LEBAKWANGI	20 103	20 043	40 146
3208111	MALEBER	20 526	20 104	40 630
3208120	GARAWANGI	20 040	19 224	39 264
3208121	SINDANG AGUNG	17 294	16 786	34 080
3208130	KUNINGAN	46 351	44 849	91 200
3208140	CIGUGUR	21 757	20 631	42 388
3208150	KRAMATMULYA	23 052	22 860	45 912
3208160	JALAKSANA	22 782	22 475	45 257
3208161	JAPARA	9 012	9 347	18 359
3208170	CILIMUS	22 112	22 514	44 626
3208171	CIGANDAMEKAR	13 859	13 876	27 735
3208180	MANDIRANCAN	9 790	10 356	20 146
3208181	PANCALANG	10 655	10 811	21 466
3208190	PASAWAHAN	10 529	10 468	20 997
3209	CIREBON	1 057 501	1 007 641	2 065 142
3209010	WALED	26 758	25 833	52 591
3209011	PASALEMAN	12 529	12 383	24 912
3209020	CILEDUG	21 333	20 867	42 200
3209021	PABUARAN	17 195	16 469	33 664
3209030	LOSARI	28 079	26 022	54 101
3209031	PABEDILAN	26 555	24 909	51 464
3209040	BABAKAN	31 808	30 228	62 036
3209041	GEBANG	29 800	27 745	57 545
3209050	KARANGSEMBUNG	17 462	16 927	34 389
3209051	KARANGWARENG	13 511	13 043	26 554
3209060	LEMAHABANG	25 518	25 095	50 613
3209061	SUSUKAN LEBAK	18 681	18 315	36 996



KODE	PROVINSI KABUPATEN/KOTA KECAMATAN	PENDUDUK		
		LAKI-LAKI	PEREMPUAN	JUMLAH
(1)	(2)	(3)	(4)	(5)
3209070	SEDONG	20 063	19 358	39 421
3209080	ASTANAJAPURA	38 536	37 037	75 573
3209081	PANGENAN	22 274	20 559	42 833
3209090	MUNDU	37 586	35 910	73 496
3209100	BEBER	18 351	18 144	36 495
3209101	GREGED	26 065	24 998	51 063
3209111	TALUN	31 869	30 763	62 632
3209120	SUMBER	41 165	39 749	80 914
3209121	DUKUPUNTANG	30 670	29 620	60 290
3209130	PALIMANAN	28 095	27 435	55 530
3209140	PLUMBON	37 760	35 508	73 268
3209141	DEPOK	28 949	28 111	57 060
3209150	WERU	32 799	31 301	64 100
3209151	PLERED	26 046	25 112	51 158
3209161	TENGAH TANI	20 351	19 904	40 255
3209162	KEDAWUNG	31 009	31 013	62 022
3209171	GUNUNG JATI	39 776	37 936	77 712
3209180	KAPETAKAN	27 529	24 271	51 800
3209181	SURANENGGALA	21 399	19 982	41 381
3209190	KLANGENAN	25 760	25 166	50 926
3209191	JAMBLANG	17 813	17 397	35 210
3209200	ARJAWINANGUN	32 855	29 893	62 748
3209201	PANGURAGAN	21 639	21 036	42 675
3209210	CIWARINGIN	20 169	17 908	38 077
3209211	GEMPOL	22 553	20 758	43 311
3209220	SUSUKAN	32 298	29 762	62 060
3209230	GEGESIK	36 028	33 400	69 428
3209231	KALIWEDI	18 865	17 774	36 639
3210	MAJALENGA	582 783	583 950	1 166 733
3210010	LEMAHSUGIH	28 491	28 483	56 974
3210020	BANTARUJEG	21 200	21 422	42 622
3210021	MALAU SMA	20 123	20 839	40 962
3210030	CIKIJING	30 531	28 943	59 474
3210031	CINGAMBUL	17 931	17 693	35 624
3210040	TALAGA	21 797	21 240	43 037
3210041	BANJARAN	12 172	12 277	24 449
3210050	ARGAPURA	16 552	16 866	33 418
3210060	MAJA	24 205	24 246	48 451
3210070	MAJALENGA	34 342	34 880	69 222
3210080	CIGASONG	17 233	16 710	33 943
3210090	SUKAHAJI	19 760	19 837	39 597
3210091	SINDANG	7 175	7 235	14 410
3210100	RAJAGALUH	20 595	20 723	41 318
3210110	SINDANGWANGI	15 010	15 140	30 150
3210120	LEUWIMUNDING	26 996	28 676	55 672
3210130	PALASAH	22 264	23 249	45 513

KODE	PROVINSI KABUPATEN/KOTA KECAMATAN	PENDUDUK		
		LAKI-LAKI	PEREMPUAN	JUMLAH
(1)	(2)	(3)	(4)	(5)
3210140	JATIWANGI	41 304	41 228	82 532
3210150	DAWUAN	21 928	22 549	44 477
3210151	KASOKANDEL	22 748	23 121	45 869
3210160	PANYINGKIRAN	14 692	14 911	29 603
3210170	KADIPATEN	21 828	21 549	43 377
3210180	KERTAJATI	21 406	20 871	42 277
3210190	JATITUJUH	25 568	25 196	50 764
3210200	LIGUNG	28 252	28 043	56 295
3210210	SUMBERJAYA	28 680	28 023	56 703
<b>3211</b>	<b>SUMEDANG</b>	<b>546 389</b>	<b>544 934</b>	<b>1 091 323</b>
3211010	JATINANGOR	53 913	54 062	107 975
3211020	CIMANGGUNG	40 147	40 014	80 161
3211030	TANJUNGSARI	38 474	37 560	76 034
3211031	SUKASARI	15 727	15 326	31 053
3211032	PAMULIHAN	27 483	26 807	54 290
3211040	RANCAKALONG	18 627	18 649	37 276
3211050	SUMEDANG SELATAN	37 370	36 464	73 834
3211060	SUMEDANG UTARA	44 377	43 601	87 978
3211061	GANEAS	11 882	11 508	23 390
3211070	SITURAJA	17 729	18 064	35 793
3211071	CISITU	12 965	13 142	26 107
3211080	DARMARAJA	18 292	18 624	36 916
3211090	CIBUGEL	10 349	10 273	20 622
3211100	WADO	21 620	21 064	42 684
3211101	JATINUNGGAL	20 342	20 560	40 902
3211111	JATIGEDE	11 489	12 205	23 694
3211120	TOMO	11 583	11 980	23 563
3211130	UJUNG JAYA	14 343	14 708	29 051
3211140	CONGGEANG	14 167	14 625	28 792
3211150	PASEH	17 867	17 986	35 853
3211160	CIMALAKA	28 397	27 985	56 382
3211161	CISARUA	9 522	9 504	19 026
3211170	TANJUNGGERTA	16 563	16 651	33 214
3211171	TANJUNGMEDAR	12 100	11 919	24 019
3211180	BUAHDUA	15 637	16 276	31 913
3211181	SURIAN	5 424	5 377	10 801
<b>3212</b>	<b>INDRAMAYU</b>	<b>856 190</b>	<b>807 326</b>	<b>1 663 516</b>
3212010	HAURGEULIS	44 914	43 043	87 957
3212011	GANTAR	30 676	29 911	60 587
3212020	KROYA	31 011	29 409	60 420
3212030	GABUSWETAN	27 327	26 494	53 821
3212040	CIKEDUNG	19 423	19 146	38 569
3212041	TERISI	27 153	25 424	52 577
3212050	LELEA	23 561	23 262	46 823
3212060	BANGODUA	13 787	13 206	26 993

KODE	PROVINSI KABUPATEN/KOTA KECAMATAN	PENDUDUK		
		LAKI-LAKI	PEREMPUAN	JUMLAH
(1)	(2)	(3)	(4)	(5)
3212061	TUKDANA	25 735	24 301	50 036
3212070	WIDASARI	17 407	16 023	33 430
3212080	KERTASEMAYA	30 404	29 148	59 552
3212081	SUKAGUMIWANG	18 459	18 284	36 743
3212090	KRANGKENG	32 192	30 093	62 285
3212100	KARANGAMPEL	31 702	29 311	61 013
3212101	KEDOKAN BUNDER	22 540	20 840	43 380
3212110	JUNTINYUAT	40 155	35 941	76 096
3212120	SLIYEG	30 117	27 602	57 719
3212130	JATIBARANG	35 442	33 155	68 597
3212140	BALONGAN	19 662	18 288	37 950
3212150	INDRAMAYU	54 630	51 673	106 303
3212160	SINDANG	25 115	23 849	48 964
3212161	CANTIGI	11 699	10 775	22 474
3212162	PASEKAN	12 205	11 125	23 330
3212170	LOHBENER	27 580	26 009	53 589
3212171	ARAHAN	16 145	15 203	31 348
3212180	LOSARANG	28 347	26 576	54 923
3212190	KANDANGHAUR	43 500	41 259	84 759
3212200	BONGAS	23 464	22 534	45 998
3212210	ANJATAN	41 359	39 177	80 536
3212220	SUKRA	22 594	20 360	42 954
3212221	PATROL	27 885	25 905	53 790
3213	SUBANG	737 398	724 958	1 462 356
3213010	SAGALAHERANG	14 318	14 403	28 721
3213011	SERANG PANJANG	11 982	11 950	23 932
3213020	JALANCAGAK	20 721	20 745	41 466
3213021	CIATER	13 749	13 648	27 397
3213030	CISALAK	19 145	19 018	38 163
3213031	KASOMALANG	19 994	19 456	39 450
3213040	TANJUNGSANG	21 320	21 072	42 392
3213050	CIJAMBE	19 316	19 081	38 397
3213060	CIBOGO	20 131	19 927	40 058
3213070	SUBANG	60 647	59 136	119 783
3213080	KALIJATI	29 429	30 228	59 657
3213081	DAWUAN	18 508	18 895	37 403
3213090	CIPEUNDEUY	22 209	22 269	44 478
3213100	PABUARAN	29 913	29 821	59 734
3213110	PATOKBEUSI	38 760	37 963	76 723
3213120	PURWADADI	28 064	30 157	58 221
3213130	CIKAUM	22 563	23 284	45 847
3213140	PAGADEN	29 403	29 485	58 888
3213141	PAGADEN BARAT	16 724	17 130	33 854
3213150	CIPUNAGARA	30 087	29 480	59 567
3213160	COMPRENG	22 673	21 376	44 049
3213170	BINONG	22 173	20 814	42 987

KODE	PROVINSI KABUPATEN/KOTA KECAMATAN	PENDUDUK		
		LAKI-LAKI	PEREMPUAN	JUMLAH
(1)	(2)	(3)	(4)	(5)
3213171	TAMBAKDAHAN	20 687	19 477	40 164
3213180	CIASEM	51 330	50 117	101 447
3213190	PAMANUKAN	28 506	26 515	55 021
3213191	SUKASARI	20 017	19 338	39 355
3213200	PUSAKANAGARA	19 504	18 429	37 933
3213201	PUSAKAJAYA	22 952	21 504	44 456
3213210	LOGONKULON	11 442	10 454	21 896
3213220	BLANAKAN	31 131	29 786	60 917
3214	PURWAKARTA	435 307	416 259	851 566
3214010	JATILUHUR	31 290	30 522	61 812
3214011	SUKASARI	7 373	7 031	14 404
3214020	MANIIS	15 933	15 064	30 997
3214030	TEGAL WARU	22 889	21 246	44 135
3214040	PLERED	36 595	34 046	70 641
3214050	SUKATANI	33 270	30 200	63 470
3214060	DARANGDAN	30 641	28 975	59 616
3214070	BOJONG	23 218	21 436	44 654
3214080	WANAYASA	20 162	18 760	38 922
3214081	KIARAPEDES	12 392	11 515	23 907
3214090	PASAWAHAN	20 646	19 780	40 426
3214091	PONDOK SALAM	13 513	12 765	26 278
3214100	PURWAKARTA	83 700	81 875	165 575
3214101	BABAKANCIKAO	23 927	23 318	47 245
3214110	CAMPAKA	20 024	20 779	40 803
3214111	CIBATU	13 588	13 209	26 797
3214112	BUNGURSARI	26 146	25 738	51 884
3215	KARAWANG	1 095 202	1 030 032	2 125 234
3215010	PANGKALAN	17 929	17 312	35 241
3215011	TEGALWARU	17 847	16 486	34 333
3215020	CIAMPEL	19 573	19 764	39 337
3215031	TELUKJAMBE TIMUR	66 625	59 406	126 031
3215032	TELUKJAMBE BARAT	25 189	23 486	48 675
3215040	KLARI	78 753	75 956	154 709
3215050	CIKAMPEK	55 102	52 098	107 200
3215051	PURWASARI	32 083	31 001	63 084
3215060	TIRTAMULYA	22 619	21 552	44 171
3215070	JATISARI	36 933	35 055	71 988
3215071	BANYUSARI	26 100	24 947	51 047
3215072	KOTABARU	61 443	58 076	119 519
3215081	CILAMAYA WETAN	39 008	36 173	75 181
3215082	CILAMAYA KULON	30 953	28 811	59 764
3215090	LEMAHABANG	31 148	29 327	60 475
3215100	TALAGASARI	31 065	28 910	59 975
3215111	MAJALAYA	22 698	21 268	43 966
3215112	KARAWANG TIMUR	61 273	56 110	117 383

KODE	PROVINSI KABUPATEN/KOTA KECAMATAN	PENDUDUK		
		LAKI-LAKI	PEREMPUAN	JUMLAH
(1)	(2)	(3)	(4)	(5)
3215113	KARAWANG BARAT	79 800	75 744	155 544
3215120	RAWAMERTA	25 218	23 496	48 714
3215130	TEMPURAN	30 375	28 258	58 633
3215140	KUTAWALUYA	28 026	25 576	53 602
3215150	RENGASDENGKLOK	53 692	50 663	104 355
3215151	JAYAKERTA	31 292	28 670	59 962
3215160	PEDES	36 660	33 959	70 619
3215161	CILEBAR	20 544	18 915	39 459
3215170	CIBUAYA	24 981	23 633	48 614
3215180	TIRTAJAYA	31 955	29 922	61 877
3215190	BATUJAYA	37 951	37 461	75 412
3215200	PAKISJAYA	18 367	17 997	36 364
3216	BEKASI	1 345 500	1 284 051	2 629 551
3216010	SETU	56 996	54 698	111 694
3216021	SERANG BARU	52 770	51 170	103 940
3216022	CIKARANG PUSAT	28 356	28 139	56 495
3216023	CIKARANG SELATAN	74 340	69 285	143 625
3216030	CIBARUSAH	38 318	36 540	74 858
3216031	BOJONGMANGU	12 452	12 423	24 875
3216041	CIKARANG TIMUR	46 965	44 583	91 548
3216050	KEDUNGWARINGIN	28 453	27 075	55 528
3216061	CIKARANG UTARA	120 805	109 916	230 721
3216062	KARANGBAHAGIA	46 036	44 414	90 450
3216070	CIBITUNG	100 129	95 516	195 645
3216071	CIKARANG BARAT	110 385	100 718	211 103
3216081	TAMBUN SELATAN	211 498	205 412	416 910
3216082	TAMBUN UTARA	69 087	67 593	136 680
3216090	BABELAN	106 035	103 340	209 375
3216100	TARUMAJAYA	55 748	53 501	109 249
3216110	TAMBELANG	17 907	17 462	35 369
3216111	SUKAWANGI	21 845	21 241	43 086
3216120	SUKATANI	35 930	34 249	70 179
3216121	SUKAKARYA	21 638	20 748	42 386
3216130	PEBAYURAN	47 362	45 100	92 462
3216140	CABANGBUNGIN	24 194	23 666	47 860
3216150	MUARA GEMBONG	18 251	17 262	35 513
3217	BANDUNG BARAT	771 729	741 905	1 513 634
3217010	RONGGA	26 176	25 265	51 441
3217020	GUNUNGHALU	35 034	33 405	68 439
3217030	SINDANGKERTA	30 842	30 334	61 176
3217040	CILILIN	41 056	39 133	80 189
3217050	CIHAMPÉLAS	52 992	49 748	102 740
3217060	CIPONGKOR	42 024	39 976	82 000
3217070	BATUJAJAR	58 025	56 088	114 113
3217080	CIPATAT	60 781	58 571	119 352

KODE	PROVINSI KABUPATEN/KOTA KECAMATAN	PENDUDUK		
		LAKI-LAKI	PEREMPUAN	JUMLAH
(1)	(2)	(3)	(4)	(5)
3217090	PADALARANG	79 945	76 337	156 282
3217100	NGAMPRAH	78 198	76 171	154 369
3217110	PARONGPONG	49 839	48 238	98 077
3217120	LEMBANG	89 566	85 721	175 287
3217130	CISARUA	34 159	32 835	66 994
3217140	CIKALONG WETAN	55 223	53 199	108 422
3217150	CIPEUNDEUY	37 869	36 884	74 753
<b>3271</b>	<b>KOTA BOGOR</b>	<b>484 648</b>	<b>464 418</b>	<b>949 066</b>
3271010	BOGOR SELATAN	93 203	87 542	180 745
3271020	BOGOR TIMUR	47 984	46 588	94 572
3271030	BOGOR UTARA	86 915	83 405	170 320
3271040	BOGOR TENGAH	52 206	49 997	102 203
3271050	BOGOR BARAT	107 072	103 378	210 450
3271060	TANAH SAREAL	97 268	93 508	190 776
<b>3272</b>	<b>KOTA SUKABUMI</b>	<b>152 193</b>	<b>147 054</b>	<b>299 247</b>
3272010	BAROS	14 976	14 396	29 372
3272011	LEMBURSITU	17 072	16 724	33 796
3272012	CIBEUREUM	17 882	17 012	34 894
3272020	CITAMIANG	24 147	23 580	47 727
3272030	WARUDOYONG	27 341	25 454	52 795
3272040	GUNUNG PUYUH	22 365	21 290	43 655
3272050	CIKOLE	28 410	28 598	57 008
<b>3273</b>	<b>KOTA BANDUNG</b>	<b>1 213 718</b>	<b>1 179 915</b>	<b>2 393 633</b>
3273010	BANDUNG KULON	69 564	68 547	138 111
3273020	BABAKAN CIPARAY	73 458	69 562	143 020
3273030	BOJONGLOA KALER	60 313	56 920	117 233
3273040	BOJONGLOA KIDUL	43 269	40 358	83 627
3273050	ASTANAANYAR	33 469	33 140	66 609
3273060	REGOL	40 126	40 088	80 214
3273070	LENGKONG	34 160	34 808	68 968
3273080	BANDUNG KIDUL	28 653	28 457	57 110
3273090	BUAHBATU	46 401	45 793	92 194
3273100	RANCASARI	36 346	35 904	72 250
3273101	GEDEBAGE	17 179	17 225	34 404
3273110	CIBIRU	34 368	33 206	67 574
3273111	PANYILEUKAN	19 085	18 795	37 880
3273120	UJUNG BERUNG	36 783	35 398	72 181
3273121	CINAMBO	12 159	11 625	23 784
3273130	ARCAMANIK	33 121	32 095	65 216
3273141	ANTAPANI	36 266	35 725	71 991
3273142	MANDALAJATI	30 802	29 701	60 503
3273150	KIARACONDONG	64 232	63 438	127 670
3273160	BATUNUNGGAL	59 866	57 180	117 046
3273170	SUMUR BANDUNG	17 361	17 069	34 430
3273180	ANDIR	47 949	46 400	94 349

KODE	PROVINSI KABUPATEN/KOTA KECAMATAN	PENDUDUK		
		LAKI-LAKI	PEREMPUAN	JUMLAH
(1)	(2)	(3)	(4)	(5)
3273190	CICENDO	48 431	47 672	96 103
3273200	BANDUNG WETAN	14 608	14 872	29 480
3273210	CIBEUNYING KIDUL	52 961	51 680	104 641
3273220	CIBEUNYING KALER	35 444	33 903	69 347
3273230	COBLONG	66 791	60 530	127 321
3273240	SUKAJADI	52 926	52 458	105 384
3273250	SUKASARI	39 304	39 873	79 177
3273260	CIDADAP	28 323	27 493	55 816
<b>3274</b>	<b>KOTA CIREBON</b>	<b>148 095</b>	<b>147 669</b>	<b>295 764</b>
3274010	HARJAMUKTI	51 371	50 472	101 843
3274020	LEMAHWUNGKUK	26 751	25 957	52 708
3274030	PEKALIPAN	14 279	14 760	29 039
3274040	KESAMBI	35 089	34 933	70 022
3274050	KEJAKSAN	20 605	21 547	42 152
<b>3275</b>	<b>KOTA BEKASI</b>	<b>1 182 496</b>	<b>1 153 993</b>	<b>2 336 489</b>
3275010	PONDOKGEDE	123 952	122 480	246 432
3275011	JATISAMPURNA	51 945	51 549	103 494
3275012	PONDOKMELATI	65 226	63 993	129 219
3275020	JATIASIH	101 056	98 440	199 496
3275030	BANTARGEBAH	50 715	45 242	95 957
3275031	MUSTIKAJAYA	81 084	79 297	160 381
3275040	BEKASI TIMUR	127 027	121 019	248 046
3275041	RAWALUMBU	103 642	103 842	207 484
3275050	BEKASI SELATAN	102 088	101 508	203 596
3275060	BEKASI BARAT	137 128	133 441	270 569
3275061	MEDAN SATHIA	81 792	79 825	161 617
3275070	BEKASI UTARA	156 841	153 357	310 198
<b>3276</b>	<b>KOTA DEPOK</b>	<b>879 325</b>	<b>857 240</b>	<b>1 736 565</b>
3276010	SAWANGAN	63 023	60 333	123 356
3276011	BOJONGSARI	50 895	48 873	99 768
3276020	PANCORAN MAS	106 322	103 882	210 204
3276021	CIPAYUNG	65 160	62 547	127 707
3276030	SUKMA JAYA	116 163	116 732	232 895
3276031	CLODONG	62 724	60 989	123 713
3276040	CIMANGGIS	123 136	119 078	242 214
3276041	TAPOS	109 348	107 233	216 581
3276050	BEJI	83 753	80 929	164 682
3276060	LIMO	44 575	43 040	87 615
3276061	CINERE	54 226	53 604	107 830
<b>3277</b>	<b>KOTA CIMAH</b>	<b>273 900</b>	<b>267 239</b>	<b>541 139</b>
3277010	CIMAH SELATAN	116 419	114 122	230 541
3277020	CIMAH TENGAH	82 704	80 423	163 127
3277030	CIMAH UTARA	74 777	72 694	147 471

KODE	PROVINSI KABUPATEN/KOTA KECAMATAN	PENDUDUK		
		LAKI-LAKI	PEREMPUAN	JUMLAH
(1)	(2)	(3)	(4)	(5)
3278	KOTA TASIKMALAYA	320 859	313 565	634 424
3278010	KAWALU	42 997	41 265	84 262
3278020	TAMANSARI	31 997	31 035	63 032
3278030	CIBEUEREUM	30 961	30 339	61 300
3278031	PURBARATU	19 366	18 714	38 080
3278040	TAWANG	31 595	31 828	63 423
3278050	CIHIDEUNG	36 187	35 055	71 242
3278060	MANGKUBUMI	43 110	41 975	85 085
3278070	INDIHIANG	23 908	23 641	47 549
3278071	BUNGURSARI	22 902	22 778	45 680
3278080	CIPEDES	37 836	36 935	74 771
3279	KOTA BANJAR	87 060	88 105	175 165
3279010	BANJAR	25 906	26 569	52 475
3279020	PURWAHARJA	10 219	10 317	20 536
3279030	PATARUMAN	26 931	27 304	54 235
3279040	LANGENSARI	24 004	23 915	47 919



**Tabel 19. Jumlah Penduduk Provinsi Jawa Tengah menurut Kabupaten/ Kota, Kecamatan dan Jenis Kelamin, 2010**

KODE	PROVINSI KABUPATEN/KOTA KECAMATAN	PENDUDUK		
		LAKI-LAKI	PEREMPUAN	JUMLAH
(1)	(2)	(3)	(4)	(5)
<b>3300</b>	<b>JAWA TENGAH</b>	<b>16 081 140</b>	<b>16 299 547</b>	<b>32 380 687</b>
3301	CILACAP	823 394	817 637	1 641 031
3301010	DAYEULUHUR	22 653	23 799	46 452
3301020	WANAREJA	46 058	46 844	92 902
3301030	MAJENANG	61 519	61 226	122 745
3301040	CIMANGGU	43 960	45 325	89 285
3301050	KARANGPUCUNG	33 429	34 891	68 320
3301060	CIPARI	26 628	27 103	53 731
3301070	SIDAREJA	25 969	26 296	52 265
3301080	KEDUNGREJA	36 233	35 455	71 688
3301090	PATIMUAN	21 373	21 188	42 561
3301100	GANDRUNGMANGU	44 320	44 324	88 644
3301110	BANTARSARI	30 789	29 805	60 594
3301120	KAWUNGANTEN	35 240	34 553	69 793
3301121	KAMPUNG LAUT	6 517	6 126	12 643
3301130	JERUKLEGI	29 594	29 391	58 985
3301140	KESUGIHAN	54 764	52 568	107 332
3301150	ADIPALA	38 739	36 579	75 318
3301160	MAOS	19 969	20 440	40 409
3301170	SAMPANG	18 361	18 240	36 601
3301180	KROYA	47 945	47 289	95 234
3301190	BINANGUN	27 376	27 300	54 676
3301200	NUSAWUNGU	33 785	34 267	68 052
3301710	CILACAP SELATAN	40 900	38 546	79 446
3301720	CILACAP TENGAH	42 399	41 872	84 271
3301730	CILACAP UTARA	34 874	34 210	69 084
3302	BANYUMAS	777 568	776 334	1 553 902
3302010	LUMBIR	21 425	21 919	43 344
3302020	WANGON	36 553	36 465	73 018
3302030	JATILAWANG	28 349	28 705	57 054
3302040	RAWALO	22 655	22 607	45 262
3302050	KEBASEN	28 065	27 653	55 718
3302060	KEMRANJEN	31 326	31 009	62 335
3302070	SUMPIUH	25 014	24 794	49 808
3302080	TAMBAK	21 075	20 850	41 925
3302090	SOMAGEDE	15 765	16 060	31 825
3302100	KALIBAGOR	23 206	22 748	45 954
3302110	BANYUMAS	22 742	22 831	45 573
3302120	PATIKRAJA	25 186	25 144	50 330
3302130	PURWOJATI	15 374	15 412	30 786
3302140	AJIBARANG	45 234	44 627	89 861
3302150	GUMELAR	22 847	22 219	45 066

KODE	PROVINSI KABUPATEN/KOTA KECAMATAN	PENDUDUK		
		LAKI-LAKI	PEREMPUAN	JUMLAH
(1)	(2)	(3)	(4)	(5)
3302160	PEKUNCEN	31 902	32 508	64 410
3302170	CILONGOK	54 889	53 908	108 797
3302180	KARANGLEWAS	29 005	28 189	57 194
3302190	KEDUNG BANTENG	26 068	24 996	51 064
3302200	BATURRADEN	23 446	23 628	47 074
3302210	SUMBANG	37 527	37 133	74 660
3302220	KEMBARAN	36 210	35 926	72 136
3302230	SOKARAJA	38 357	38 510	76 867
3302710	PURWOKERTO SELATAN	35 106	35 353	70 459
3302720	PURWOKERTO BARAT	24 145	24 899	49 044
3302730	PURWOKERTO TIMUR	27 929	29 231	57 160
3302740	PURWOKERTO UTARA	28 168	29 010	57 178
3303	PURBALINGGA	420 389	428 934	849 323
3303010	KEMANGKON	25 702	26 572	52 274
3303020	BUKATEJA	32 475	32 944	65 419
3303030	KEJOBONG	20 592	21 704	42 296
3303040	PENGADEGAN	17 352	17 874	35 226
3303050	KALIGONDANG	26 717	28 626	55 343
3303060	PURBALINGGA	27 074	28 558	55 632
3303070	KALIMANAH	24 471	24 866	49 337
3303080	PADAMARA	18 952	19 748	38 700
3303090	KUTASARI	27 172	27 123	54 295
3303100	BOJONGSARI	27 515	27 105	54 620
3303110	MREBET	32 262	32 744	65 006
3303120	BOBOTSARI	23 230	23 410	46 640
3303130	KARANGREJA	19 571	19 566	39 137
3303131	KARANGJAMBU	11 817	11 645	23 462
3303140	KARANGANYAR	17 108	17 088	34 196
3303141	KERTANEGARA	14 798	15 378	30 176
3303150	KARANGMONCOL	24 815	24 994	49 809
3303160	REMBANG	28 766	28 989	57 755
3304	BANJARNEGARA	436 074	433 210	869 284
3304010	SUSUKAN	25 937	26 266	52 203
3304020	PURWOREJO KLAMPOK	19 777	20 305	40 082
3304030	MANDIRAJA	31 559	32 204	63 763
3304040	PURWANEGARA	33 165	33 873	67 038
3304050	BAWANG	26 667	26 634	53 301
3304060	BANJARNEGARA	31 673	31 242	62 915
3304061	PAGEDONGAN	16 946	16 895	33 841
3304070	SIGALUH	14 343	13 751	28 094
3304080	MADUKARA	20 290	19 789	40 079
3304090	BANJARMANGU	20 193	19 682	39 875
3304100	WANADADI	14 202	14 504	28 706
3304110	RAKIT	22 833	23 122	45 955
3304120	PUNGGELAN	35 826	35 797	71 623

KODE	PROVINSI KABUPATEN/KOTA KECAMATAN	PENDUDUK		
		LAKI-LAKI	PEREMPUAN	JUMLAH
(1)	(2)	(3)	(4)	(5)
3304130	KARANGKOBAR	14 124	13 617	27 741
3304140	PANGENTAN	17 287	16 784	34 071
3304150	PEJAWARAN	20 126	19 456	39 582
3304160	BATUR	18 532	17 899	36 431
3304170	WANAYASA	22 710	21 660	44 370
3304180	KALIBENING	19 898	19 787	39 685
3304181	PANDANARUM	9 986	9 943	19 929
<b>3305</b>	<b>KEBUMEN</b>	<b>577 975</b>	<b>580 853</b>	<b>1 158 828</b>
3305010	AYAH	27 133	26 798	53 931
3305020	BUAYAN	26 653	26 821	53 474
3305030	PURING	26 192	25 840	52 032
3305040	PETANAHAN	26 381	25 861	52 242
3305050	KLIRONG	27 044	26 717	53 761
3305060	BULUSPESANTREN	25 751	25 724	51 475
3305070	AMBAL	27 232	26 819	54 051
3305080	MIRIT	21 774	21 389	43 163
3305081	BONOROWO	9 078	9 193	18 271
3305090	PREMBUN	12 783	13 091	25 874
3305091	PADURESO	6 509	6 658	13 167
3305100	KUTOWINANGUN	20 385	21 184	41 569
3305110	ALIAN	26 754	26 829	53 583
3305111	PONCOWARNO	7 109	7 517	14 626
3305120	KEBUMEN	59 114	59 413	118 527
3305130	PEJAGOAN	23 760	23 284	47 044
3305140	SRUWENG	26 066	26 572	52 638
3305150	ADIMULYO	16 329	17 132	33 461
3305160	KUWARASAN	21 747	21 696	43 443
3305170	ROWOKELE	20 629	21 080	41 709
3305180	SEMPOR	28 709	29 469	58 178
3305190	GOMBONG	22 823	23 801	46 624
3305200	KARANGANYAR	16 465	17 045	33 510
3305210	KARANGGAYAM	24 174	23 557	47 731
3305220	SADANG	9 011	8 746	17 757
3305221	KARANGSAMBUNG	18 370	18 617	36 987
<b>3306</b>	<b>PURWOREJO</b>	<b>342 957</b>	<b>351 447</b>	<b>694 404</b>
3306010	GRABAG	21 138	21 463	42 601
3306020	NGOMBOL	15 309	15 405	30 714
3306030	PURWODADI	18 141	18 305	36 446
3306040	BAGELEN	14 104	14 554	28 658
3306050	KALIGESING	14 496	14 676	29 172
3306060	PURWOREJO	40 688	42 486	83 174
3306070	BANYU URIP	19 587	20 362	39 949
3306080	BAYAN	22 274	23 376	45 650
3306090	KUTOARJO	28 872	29 231	58 103
3306100	BUTUH	18 970	19 728	38 698

KODE	PROVINSI KABUPATEN/KOTA KECAMATAN	PENDUDUK		
		LAKI-LAKI	PEREMPUAN	JUMLAH
(1)	(2)	(3)	(4)	(5)
3306110	PITURUH	22 448	23 240	45 688
3306120	KEMIRI	25 165	25 489	50 654
3306130	BRUNO	21 558	21 759	43 317
3306140	GEBANG	19 404	19 756	39 160
3306150	LOANO	17 092	17 269	34 361
3306160	BENER	23 711	24 348	48 059
<b>3307</b>	<b>WONOSOBO</b>	<b>383 232</b>	<b>371 466</b>	<b>754 698</b>
3307010	WADASLINTANG	25 440	25 953	51 393
3307020	KEPIL	28 138	28 050	56 188
3307030	SAPURAN	27 267	26 572	53 839
3307031	KALIBAWANG	11 197	11 029	22 226
3307040	KALIWIRO	22 033	21 959	43 992
3307050	LEKSONO	19 906	19 267	39 173
3307051	SUKOHARJO	16 081	15 140	31 221
3307060	SELOMERTO	22 858	22 011	44 869
3307070	KALIKAJAR	29 024	28 348	57 372
3307080	KERTEK	38 997	37 375	76 372
3307090	WONOSOBO	41 650	40 879	82 529
3307100	WATUMALANG	24 833	23 722	48 555
3307110	MOJOTENGAH	30 172	27 981	58 153
3307120	GARUNG	24 649	23 242	47 891
3307130	KEAJAJAR	20 987	19 938	40 925
<b>3308</b>	<b>MAGELANG</b>	<b>593 949</b>	<b>587 967</b>	<b>1 181 916</b>
3308010	SALAMAN	32 883	32 969	65 852
3308020	BOROBUDUR	27 904	27 698	55 602
3308030	NGLUWAR	14 724	15 133	29 857
3308040	SALAM	22 211	22 244	44 455
3308050	SRUMBUNG	22 322	22 460	44 782
3308060	DUKUN	21 384	21 576	42 960
3308070	MUNNILAN	37 459	37 380	74 839
3308080	MUNGKID	34 171	34 498	68 669
3308090	SAWANGAN	27 203	26 502	53 705
3308100	CANDIMULYO	22 841	22 500	45 341
3308110	MERTOYUDAN	51 971	52 790	104 761
3308120	TEMPURAN	23 468	22 927	46 395
3308130	KAJORAN	25 971	25 506	51 477
3308140	KALIANGKRIK	26 453	25 892	52 345
3308150	BANDONGAN	27 583	26 956	54 539
3308160	WINDUSARI	23 664	22 634	46 298
3308170	SECANG	37 522	37 399	74 921
3308180	TEGALREJO	27 744	25 456	53 200
3308190	PAKIS	26 121	26 121	52 242
3308200	GRABAG	41 221	40 528	81 749
3308210	NGABLAK	19 129	18 798	37 927

KODE	PROVINSI KABUPATEN/KOTA KECAMATAN	PENDUDUK		
		LAKI-LAKI	PEREMPUAN	JUMLAH
(1)	(2)	(3)	(4)	(5)
3309	BOYOLALI	459 200	472 337	931 537
3309010	SELO	14 275	14 124	28 399
3309020	AMPEL	37 407	38 538	75 945
3309030	CEPOGO	27 010	27 363	54 373
3309040	MUSUK	27 014	28 109	55 123
3309050	BOYOLALI	32 204	33 554	65 758
3309060	MOJOSONGO	24 723	25 826	50 549
3309070	TERAS	21 121	22 098	43 219
3309080	SAWIT	14 576	15 143	29 719
3309090	BANYUDONO	23 644	24 532	48 176
3309100	SAMBI	19 935	21 045	40 980
3309110	NGEMPLAK	40 314	40 824	81 138
3309120	NOGOSARI	31 605	31 582	63 187
3309130	SIMO	21 875	22 121	43 996
3309140	KARANGGEDE	18 778	18 864	37 642
3309150	KLEGO	19 243	19 985	39 228
3309160	ANDONG	25 985	27 548	53 533
3309170	KEMUSU	19 320	19 984	39 304
3309180	WONOSEGORO	24 323	25 067	49 390
3309190	JUWANGI	15 848	16 030	31 878
3310	KLATEN	554 715	575 147	1 129 862
3310010	PRAMBANAN	22 747	23 538	46 285
3310020	GANTIWARNO	16 550	17 139	33 689
3310030	WEDI	22 588	23 817	46 405
3310040	BAYAT	25 763	27 005	52 768
3310050	CAWAS	24 014	25 733	49 747
3310060	TRUCUK	34 266	34 876	69 142
3310070	KALIKOTES	15 864	16 416	32 280
3310080	KEBONARUM	8 530	9 036	17 566
3310090	JOGONALAN	26 058	26 625	52 683
3310100	MANISRENGGO	18 560	19 501	38 061
3310110	KARANGNONGKO	15 718	16 409	32 127
3310120	NGAWEN	19 833	20 076	39 909
3310130	CEPER	28 585	29 389	57 974
3310140	PEDAN	20 811	21 426	42 237
3310150	KARANGDOWO	18 590	19 471	38 061
3310160	JUWIRING	26 012	27 181	53 193
3310170	WONOSARI	28 068	28 889	56 957
3310180	DELANGGU	19 042	19 870	38 912
3310190	POLANHARJO	17 554	18 539	36 093
3310200	KARANGANOM	19 734	20 593	40 327
3310210	TULUNG	22 076	22 900	44 976
3310220	JATINOM	25 872	26 507	52 379
3310230	KEMALANG	16 871	17 091	33 962
3310710	KLATEN SELATAN	20 066	20 500	40 566
3310720	KLATEN TENGAH	19 160	20 320	39 480
3310730	KLATEN UTARA	21 783	22 300	44 083

KODE	PROVINSI KABUPATEN/KOTA KECAMATAN	PENDUDUK		
		LAKI-LAKI	PEREMPUAN	JUMLAH
(1)	(2)	(3)	(4)	(5)
3311	SUKOHARJO	408 424	415 376	823 800
3311010	WERU	24 046	25 029	49 075
3311020	BULU	14 268	13 505	27 773
3311030	TAWANGSARI	23 909	23 861	47 770
3311040	SUKOHARJO	43 289	44 652	87 941
3311050	NGUTER	20 771	21 189	41 960
3311060	BENDOSARI	25 572	26 364	51 936
3311070	POLOKARTO	36 437	36 834	73 271
3311080	MOJOLABAN	42 787	43 045	85 832
3311090	GROGOL	63 284	64 274	127 558
3311100	BAKI	33 848	34 398	68 246
3311110	GATAK	23 060	23 552	46 612
3311120	KARTASURA	57 153	58 673	115 826
3312	WONOGIRI	452 114	476 573	928 687
3312010	PRACIMANTORO	28 006	30 757	58 763
3312020	PARANGGUPITO	7 839	8 706	16 545
3312030	GIRITONTRO	9 001	10 235	19 236
3312040	GIRIWOYO	17 029	18 834	35 863
3312050	BATUWARNO	8 169	8 742	16 911
3312060	KARANGTENGAH	10 825	11 175	22 000
3312070	TIRTOMOYO	23 911	24 824	48 735
3312080	NGUNTORONADI	11 066	11 506	22 572
3312090	BATURETNO	21 591	22 878	44 469
3312100	EROMOKO	19 480	21 061	40 541
3312110	WURYANTORO	12 234	13 241	25 475
3312120	MANYARAN	16 416	17 623	34 039
3312130	SELOGIRI	18 684	19 088	37 772
3312140	WONOGIRI	38 020	39 115	77 135
3312150	NGADIROJO	25 928	27 161	53 089
3312160	SIDOHARJO	19 188	20 201	39 389
3312170	JATIROTO	17 047	18 385	35 432
3312180	KISMANTORO	17 393	18 077	35 470
3312190	PURWANTORO	23 572	24 454	48 026
3312200	BULUKERTO	14 286	14 570	28 856
3312201	PUHPELEM	9 124	9 788	18 912
3312210	SLOGOHIMO	21 928	22 991	44 919
3312220	JATISRONO	27 610	28 576	56 186
3312230	JATIPURNO	15 171	15 486	30 657
3312240	GIRIMARTO	18 596	19 099	37 695
3313	KARANGANYAR	402 530	410 629	813 159
3313010	JATIPURO	13 718	13 437	27 155
3313020	JATIYOSO	17 467	17 278	34 745
3313030	JUMAPOLO	17 278	16 694	33 972
3313040	JUMANTONO	19 991	20 406	40 397
3313050	MATESIH	19 001	19 429	38 430

KODE	PROVINSI KABUPATEN/KOTA KECAMATAN	PENDUDUK		
		LAKI-LAKI	PEREMPUAN	JUMLAH
(1)	(2)	(3)	(4)	(5)
3313060	TAWANGMANGU	21 059	21 244	42 303
3313070	NGARGOYOSO	15 341	15 692	31 033
3313080	KARANGPANDAN	18 573	19 192	37 765
3313090	KARANGANYAR	36 701	38 027	74 728
3313100	TASIKMADU	27 463	28 572	56 035
3313110	JATEN	38 542	39 740	78 282
3313120	COLOMADU	35 014	36 157	71 171
3313130	GONDANGREJO	36 293	36 599	72 892
3313140	KEBAKKRAMAT	28 904	29 817	58 721
3313150	MOJOGEDANG	28 928	29 153	58 081
3313160	KERJO	16 189	16 600	32 789
3313170	JENAWI	12 068	12 592	24 660
<b>3314</b>	<b>SRAGEN</b>	<b>420 173</b>	<b>436 310</b>	<b>856 483</b>
3314010	KALIJAMBE	23 835	23 412	47 247
3314020	PLUPUH	20 307	21 478	41 785
3314030	MASARAN	34 145	34 601	68 746
3314040	KEDAWUNG	28 163	28 828	56 991
3314050	SAMBIREJO	17 149	17 878	35 027
3314060	GONDANG	20 143	21 119	41 262
3314070	SAMBUNG MACAN	21 421	22 543	43 964
3314080	NGRAMPAL	18 055	18 567	36 622
3314090	KARANGMALANG	30 638	31 481	62 119
3314100	SRAGEN	32 808	33 900	66 708
3314110	SIDOHARJO	24 881	25 840	50 721
3314120	TANON	24 577	25 968	50 545
3314130	GEMOLONG	22 217	23 240	45 457
3314140	MIRI	15 740	16 094	31 834
3314150	SUMBERLAWANG	21 143	22 461	43 604
3314160	MONDOKAN	16 443	17 058	33 501
3314170	SUKODONO	13 892	15 184	29 076
3314180	GESI	9 351	10 201	19 552
3314190	TANGEN	12 556	13 008	25 564
3314200	JENAR	12 709	13 449	26 158
<b>3315</b>	<b>GROBOGAN</b>	<b>648 566</b>	<b>660 026</b>	<b>1 308 592</b>
3315010	KEDUNGJATI	19 609	20 044	39 653
3315020	KARANGRAYUNG	43 821	43 690	87 511
3315030	PENAWANGAN	28 565	28 735	57 300
3315040	TOROH	51 487	52 548	104 035
3315050	GEYER	29 136	30 974	60 110
3315060	PULOKULON	48 804	49 642	98 446
3315070	KRADENAN	36 527	37 571	74 098
3315080	GABUS	33 021	34 430	67 451
3315090	NGARINGAN	32 256	31 829	64 085
3315100	WIROSARI	41 222	41 954	83 176
3315110	TAWANGHARJO	26 444	26 380	52 824

KODE	PROVINSI KABUPATEN/KOTA KECAMATAN	PENDUDUK		
		LAKI-LAKI	PEREMPUAN	JUMLAH
(1)	(2)	(3)	(4)	(5)
3315120	GROBOGAN	35 551	35 727	71 278
3315130	PURWODADI	63 437	65 323	128 760
3315140	BRATI	22 069	22 754	44 823
3315150	KLAMBU	17 009	16 993	34 002
3315160	GODONG	38 476	38 438	76 914
3315170	GUBUG	37 065	37 821	74 886
3315180	TEGOWANU	25 170	25 552	50 722
3315190	TANGGUNGHARJO	18 897	19 621	38 518
<b>3316</b>	<b>BLORA</b>	<b>408 853</b>	<b>420 751</b>	<b>829 604</b>
3316010	JATI	22 260	23 030	45 290
3316020	RANDUBLATUNG	36 441	37 453	73 894
3316030	KRADENAN	19 254	19 423	38 677
3316040	KEDUNGTUBAN	26 808	27 460	54 268
3316050	CEPU	35 519	36 529	72 048
3316060	SAMBONG	12 257	12 697	24 954
3316070	JKEN	18 486	18 903	37 389
3316080	BOGOREJO	11 616	11 945	23 561
3316090	JEPON	29 117	29 879	58 996
3316100	KOTA BLORA	44 501	46 221	90 722
3316110	BANJAREJO	28 202	28 716	56 918
3316120	TUNJUNGAN	22 116	22 742	44 858
3316130	JAPAH	16 233	16 802	33 035
3316140	NGAWEN	27 798	28 160	55 958
3316150	KUNDURAN	30 541	31 429	61 970
3316160	TODANAN	27 704	29 362	57 066
<b>3317</b>	<b>REMBANG</b>	<b>295 236</b>	<b>296 381</b>	<b>591 617</b>
3317010	SUMBER	16 490	17 121	33 611
3317020	BULU	12 741	13 073	25 814
3317030	GUNEM	11 403	11 352	22 755
3317040	SALE	17 773	17 989	35 762
3317050	SARANG	31 395	28 845	60 240
3317060	SEDAN	25 522	25 576	51 098
3317070	PAMOTAN	21 946	22 014	43 960
3317080	SULANG	18 232	18 522	36 754
3317090	KALIORI	19 087	19 549	38 636
3317100	REMBANG	41 252	42 875	84 127
3317110	PANCUR	13 688	13 506	27 194
3317120	KRAGAN	29 125	29 087	58 212
3317130	SLUKE	13 153	13 356	26 509
3317140	LASEM	23 429	23 516	46 945
<b>3318</b>	<b>PATI</b>	<b>578 046</b>	<b>612 775</b>	<b>1 190 821</b>
3318010	SUKOLILO	41 641	42 785	84 426
3318020	KAYEN	33 691	36 439	70 130
3318030	TAMBAKROMO	22 909	24 751	47 660
3318040	WINONG	21 749	27 427	49 176



KODE	PROVINSI KABUPATEN/KOTA KECAMATAN	PENDUDUK		
		LAKI-LAKI	PEREMPUAN	JUMLAH
(1)	(2)	(3)	(4)	(5)
3318050	PUCAKWANGI	19 334	21 812	41 146
3318060	JAKEN	20 265	21 769	42 034
3318070	BATANGAN	20 066	20 656	40 722
3318080	JUWANA	44 509	45 497	90 006
3318090	JAKENAN	18 699	21 509	40 208
3318100	PATI	49 775	53 296	103 071
3318110	GABUS	24 045	27 602	51 647
3318120	MARGOREJO	26 872	28 750	55 622
3318130	GEMBONG	21 003	21 088	42 091
3318140	TLOGOWUNGU	24 020	24 993	49 013
3318150	WEDARIJAKSA	28 068	29 158	57 226
3318160	TRANGKIL	28 816	30 137	58 953
3318170	MARGOYOSO	34 604	35 504	70 108
3318180	GUNUNG WUNGKAL	17 559	17 391	34 950
3318190	CLUWAK	20 702	21 485	42 187
3318200	TAYU	31 791	32 529	64 320
3318210	DUKUHSETI	27 928	28 197	56 125
3319	KUDUS	383 633	394 321	777 954
3319010	KALIWUNGU	45 169	46 247	91 416
3319020	KOTA KUDUS	45 153	47 804	92 957
3319030	JATI	48 675	50 740	99 415
3319040	UNDAAN	34 302	34 788	69 090
3319050	MEJOB0	34 549	35 259	69 808
3319060	JEKULO	48 836	50 107	98 943
3319070	BAE	32 803	33 607	66 410
3319080	GEBOG	46 546	47 349	93 895
3319090	DAWE	47 600	48 420	96 020
3320	JEPARA	547 876	549 282	1 097 158
3320010	KEDUNG	35 249	35 500	70 749
3320020	PECANGAAN	38 278	38 889	77 167
3320021	KALINYAMATAN	29 016	29 184	58 200
3320030	WELAHAN	34 215	35 027	69 242
3320040	MAYONG	41 124	41 777	82 901
3320050	NALUMSARI	33 817	34 875	68 692
3320060	BATEALIT	39 002	38 853	77 855
3320070	TAHUNAN	51 558	50 067	101 625
3320080	JEPARA	40 051	39 432	79 483
3320090	MLONGGO	39 440	38 435	77 875
3320091	PAKIS AJI	27 572	27 116	54 688
3320100	BANGSRI	47 017	46 714	93 731
3320101	KEMBANG	31 890	32 957	64 847
3320110	KELING	28 890	29 499	58 389
3320111	DONOROJO	26 357	26 625	52 982
3320120	KARIMUNJAWA	4 400	4 332	8 732

KODE	PROVINSI KABUPATEN/KOTA KECAMATAN	PENDUDUK		
		LAKI-LAKI	PEREMPUAN	JUMLAH
(1)	(2)	(3)	(4)	(5)
3321	DEMAK	525 712	533 226	1 058 938
3321010	MRANGGEN	79 033	80 069	159 102
3321020	KARANGAWEN	40 998	41 605	82 603
3321030	GUNTUR	36 436	35 815	72 251
3321040	SAYUNG	49 075	48 551	97 626
3321050	KARANG TENGAH	29 519	29 406	58 925
3321060	BONANG	48 236	47 608	95 844
3321070	DEMAK	47 729	50 593	98 322
3321080	WONOSALAM	35 875	36 366	72 241
3321090	DEMPET	25 463	25 695	51 158
3321091	KEBONAGUNG	18 721	18 966	37 687
3321100	GAJAH	21 066	21 953	43 019
3321110	KARANGANYAR	33 574	34 425	67 999
3321120	MIJEN	24 496	25 864	50 360
3321130	WEDUNG	35 491	36 310	71 801
3322	SEMARANG	457 987	473 054	931 041
3322010	GETASAN	23 658	24 301	47 959
3322020	TENGARAN	32 604	31 553	64 157
3322030	SUSUKAN	21 340	21 809	43 149
3322031	KALIWUNGU	12 681	13 621	26 302
3322040	SURUH	29 533	30 055	59 588
3322050	PABELAN	18 551	18 726	37 277
3322060	TUNTANG	29 751	30 583	60 334
3322070	BANYUBIRU	20 147	20 053	40 200
3322080	JAMBU	18 100	18 448	36 548
3322090	SOMOWONO	14 948	14 716	29 664
3322100	AMBARAWA	29 039	29 242	58 281
3322101	BANDUNGAN	26 341	26 161	52 502
3322110	BAWEN	26 583	27 276	53 859
3322120	BRINGIN	20 229	20 753	40 982
3322121	BANCAK	9 713	10 258	19 971
3322130	PRINGAPUS	23 467	26 580	50 047
3322140	BERGAS	31 525	36 456	67 981
3322151	UNGARAN BARAT	36 037	38 018	74 055
3322152	UNGARAN TIMUR	33 740	34 445	68 185
3323	TEMANGGUNG	355 568	352 541	708 109
3323010	PARAKAN	24 555	24 525	49 080
3323011	KLEDUNG	12 338	11 953	24 291
3323012	BANSARI	10 945	10 603	21 548
3323020	BULU	22 433	21 676	44 109
3323030	TEMANGGUNG	37 415	38 346	75 761
3323031	TLOGOMULYO	10 650	10 524	21 174
3323040	TEMBARAK	14 051	13 770	27 821
3323041	SELOPAMPANG	8 849	8 842	17 691
3323050	KRANGGAN	21 292	21 539	42 831

KODE	PROVINSI KABUPATEN/KOTA KECAMATAN	PENDUDUK		
		LAKI-LAKI	PEREMPUAN	JUMLAH
(1)	(2)	(3)	(4)	(5)
3323060	PRINGSURAT	23 259	22 965	46 224
3323070	KALORAN	19 692	19 932	39 624
3323080	KANDANGAN	23 226	22 735	45 961
3323090	KEDU	26 848	26 350	53 198
3323100	NGADIREJO	25 194	24 774	49 968
3323110	JUMO	13 569	13 627	27 196
3323111	GEMAWANG	15 416	15 053	30 469
3323120	CANDIROTO	14 722	14 861	29 583
3323121	BEJEN	9 528	9 318	18 846
3323130	TRETEP	9 677	9 386	19 063
3323131	WONOBOYO	11 909	11 762	23 671
<b>3324</b>	<b>KENDAL</b>	<b>457 237</b>	<b>443 374</b>	<b>900 611</b>
3324010	PLANTUNGAN	14 706	14 145	28 851
3324020	SUKOREJO	28 866	28 313	57 179
3324030	PAGERRUYUNG	15 916	15 609	31 525
3324040	PATEAN	23 612	23 192	46 804
3324050	SINGOROJO	23 621	23 195	46 816
3324060	LIMBANGAN	15 516	15 153	30 669
3324070	BOJA	34 723	34 816	69 539
3324080	KALIWUNGU	29 904	28 566	58 470
3324081	KALIWUNGU SELATAN	22 420	21 997	44 417
3324090	BRANGSONG	22 660	21 996	44 656
3324100	PEGANDON	17 315	16 116	33 431
3324101	NGAMPEL	16 084	15 022	31 106
3324110	GEMUH	23 348	22 063	45 411
3324111	RINGINARUM	16 986	14 896	31 882
3324120	WELERI	28 195	27 523	55 718
3324130	ROWOSARI	23 244	22 941	46 185
3324140	KANGKUNG	21 037	21 138	42 175
3324150	CEPIRING	23 978	23 017	46 995
3324160	PATEBON	27 969	26 730	54 699
3324170	KOTA KENDAL	27 137	26 946	54 083
<b>3325</b>	<b>BATANG</b>	<b>352 910</b>	<b>353 105</b>	<b>706 015</b>
3325010	WONOTUNGGAL	15 490	15 465	30 955
3325020	BANDAR	31 835	31 454	63 289
3325030	BLADO	21 027	20 593	41 620
3325040	REBAN	17 651	17 710	35 361
3325050	BAWANG	25 600	25 233	50 833
3325060	TERSONO	17 822	17 736	35 558
3325070	GRINGSING	28 109	27 638	55 747
3325080	LIMPUNG	19 268	19 352	38 620
3325081	BANYUPUTIH	16 281	16 391	32 672
3325090	SUBAH	23 963	24 486	48 449
3325091	PECALUNGAN	14 752	15 218	29 970
3325100	TULIS	16 579	16 774	33 353

KODE	PROVINSI KABUPATEN/KOTA KECAMATAN	PENDUDUK		
		LAKI-LAKI	PEREMPUAN	JUMLAH
(1)	(2)	(3)	(4)	(5)
3325101	KANDEMAN	22 410	22 755	45 165
3325110	BATANG	59 237	59 528	118 765
3325120	WARUNGASEM	22 886	22 772	45 658
3326	PEKALONGAN	417 012	421 242	838 254
3326010	KANDANGSERANG	15 809	15 961	31 770
3326020	PANINGGARAN	16 929	17 274	34 203
3326030	LEBAKBARANG	5 011	4 876	9 887
3326040	PETUNGKRIONO	5 967	5 890	11 857
3326050	T A L U N	12 849	12 607	25 456
3326060	D O R O	18 515	18 638	37 153
3326070	KARANGANYAR	17 669	18 019	35 688
3326080	K A J E N	28 663	29 407	58 070
3326090	K E S E S I	30 050	31 241	61 291
3326100	S R A G I	29 894	30 630	60 524
3326101	SIWALAN	17 896	19 455	37 351
3326110	B O J O N G	30 987	31 452	62 439
3326120	WONOPRINGGO	20 522	20 780	41 302
3326130	KEDUNGWUNI	45 319	45 299	90 618
3326131	KARANGDADAP	16 691	16 718	33 409
3326140	B U A R A N	21 514	20 872	42 386
3326150	TIRTO	32 714	32 436	65 150
3326160	WIRADESA	27 801	28 082	55 883
3326161	WONOKERTO	22 212	21 605	43 817
3327	PEMALANG	625 642	636 371	1 262 013
3327010	MOGA	30 889	31 408	62 297
3327011	WARUNGPRING	18 759	19 080	37 839
3327020	PULOSARI	27 001	27 294	54 295
3327030	BELIK	51 374	51 012	102 386
3327040	WATUKUMPUL	31 646	31 857	63 503
3327050	BODEH	26 421	26 619	53 040
3327060	BANTARBOLANG	33 672	36 141	69 813
3327070	RANDUDONGKAL	46 916	48 682	95 598
3327080	PEMALANG	85 888	87 329	173 217
3327090	TAMAN	77 986	79 312	157 298
3327100	PETARUKAN	71 195	72 621	143 816
3327110	AMPELGADING	31 962	32 749	64 711
3327120	COMAL	42 963	43 037	86 000
3327130	ULUJAMI	48 970	49 230	98 200
3328	TEGAL	693 287	698 973	1 392 260
3328010	MARGASARI	46 932	47 485	94 417
3328020	BUMIJAWA	41 715	41 659	83 374
3328030	BOJONG	29 869	31 141	61 010
3328040	BALAPULANG	40 211	40 881	81 092
3328050	PAGERBARANG	25 712	26 087	51 799
3328060	LEBAKSIU	40 691	42 368	83 059

KODE	PROVINSI KABUPATEN/KOTA KECAMATAN	PENDUDUK		
		LAKI-LAKI	PEREMPUAN	JUMLAH
(1)	(2)	(3)	(4)	(5)
3328070	JATINEGARA	26 471	26 926	53 397
3328080	KEDUNG BANTENG	19 884	19 806	39 690
3328090	PANGKAH	49 032	48 985	98 017
3328100	SLAWI	33 694	35 031	68 725
3328110	DUKUHWARU	28 611	29 347	57 958
3328120	ADIWERNA	59 412	58 548	117 960
3328130	DUKUHTURI	44 189	43 455	87 644
3328140	TALANG	48 067	47 737	95 804
3328150	TARUB	38 121	37 611	75 732
3328160	KRAMAT	50 883	52 013	102 896
3328170	SURADADI	39 952	40 186	80 138
3328180	WARUREJA	29 841	29 707	59 548
3329	BREBES	872 135	860 584	1 732 719
3329010	SALEM	28 242	28 620	56 862
3329020	BANTARKAWUNG	42 720	44 745	87 465
3329030	BUMIAYU	47 499	48 437	95 936
3329040	PAGUYANGAN	48 655	47 725	96 380
3329050	SIRAMPOG	30 692	30 945	61 637
3329060	TONJONG	32 466	32 681	65 147
3329070	LARANGAN	69 615	67 068	136 683
3329080	KETANGGUNGAN	66 693	66 974	133 667
3329090	BANJARHARJO	59 155	58 808	117 963
3329100	LOSARI	61 242	58 987	120 229
3329110	TANJUNG	46 500	44 852	91 352
3329120	KERSANA	28 771	29 032	57 803
3329130	BULAKAMBA	82 334	79 928	162 262
3329140	WANASARI	71 858	68 634	140 492
3329150	SONGGOM	34 830	33 294	68 124
3329160	JATIBARANG	41 867	41 511	83 378
3329170	BREBES	78 996	78 343	157 339
3371	KOTA MAGELANG	58 334	59 982	118 316
3371010	MAGELANG SELATAN	20 058	19 613	39 671
3371011	MAGELANG TENGAH	20 941	22 115	43 056
3371020	MAGELANG UTARA	17 335	18 254	35 589
3372	KOTA SURAKARTA	243 363	257 279	500 642
3372010	LAWEYAN	41 912	44 403	86 315
3372020	SERENGAN	21 246	22 874	44 120
3372030	PASAR KLIWON	36 653	37 492	74 145
3372040	JEBRES	66 848	71 776	138 624
3372050	BANJARSARI	76 704	80 734	157 438

KODE	PROVINSI KABUPATEN/KOTA KECAMATAN	PENDUDUK		
		LAKI-LAKI	PEREMPUAN	JUMLAH
(1)	(2)	(3)	(4)	(5)
3373	KOTA SALATIGA	83 721	87 346	171 067
3373010	ARGOMULYO	19 902	20 304	40 206
3373020	TINGKIR	19 891	20 482	40 373
3373030	SIDOMUKTI	18 839	19 925	38 764
3373040	SIDOREJO	25 089	26 635	51 724
3374	KOTA SEMARANG	762 621	791 157	1 553 778
3374010	MIJEN	28 037	27 744	55 781
3374020	GUNUNG PATI	44 373	44 667	89 040
3374030	BANYUMANIK	66 487	69 202	135 689
3374040	GAJAH MUNGKUR	29 078	29 455	58 533
3374050	SEMARANG SELATAN	33 201	36 684	69 885
3374060	CANDISARI	37 382	38 650	76 032
3374070	TEMBALANG	79 335	80 429	159 764
3374080	PEDURUNGAN	88 791	90 107	178 898
3374090	GENUK	46 467	45 839	92 306
3374100	GAYAMSARI	35 554	36 216	71 770
3374110	SEMARANG TIMUR	34 605	40 249	74 854
3374120	SEMARANG UTARA	57 477	60 394	117 871
3374130	SEMARANG TENGAH	27 881	32 294	60 175
3374140	SEMARANG BARAT	75 337	78 809	154 146
3374150	TUGU	14 645	14 593	29 238
3374160	NGALIYAN	63 971	65 825	129 796
3375	KOTA PEKALONGAN	141 339	140 798	282 137
3375010	PEKALONGAN BARAT	44 475	44 485	88 960
3375020	PEKALONGAN TIMUR	31 365	31 493	62 858
3375030	PEKALONGAN SELATAN	27 892	27 270	55 162
3375040	PEKALONGAN UTARA	37 607	37 550	75 157
3376	KOTA TEGAL	119 368	122 759	242 127
3376010	TEGAL SELATAN	28 888	28 865	57 753
3376020	TEGAL TIMUR	36 853	39 112	75 965
3376030	TEGAL BARAT	30 744	32 135	62 879
3376040	MARGADANA	22 883	22 647	45 530

**Tabel 20. Jumlah Penduduk Provinsi Daerah Istimewa Yogyakarta menurut Kabupaten/Kota, Kecamatan dan Jenis Kelamin, 2010**

KODE	PROVINSI/KABUPATEN/KOTA KECAMATAN	PENDUDUK		
		LAKI-LAKI	PEREMPUAN	JUMLAH
(1)	(2)	(3)	(4)	(5)
<b>3400</b>	<b>DAERAH ISTIMEWA YOGYAKARTA</b>	<b>1 705 404</b>	<b>1 746 986</b>	<b>3 452 390</b>
3401	KULON PROGO	190 550	198 205	388 755
3401010	TEMON	11 972	12 490	24 462
3401020	WATES	21 560	22 439	43 999
3401030	PANJATAN	16 262	17 112	33 374
3401040	GALUR	14 392	14 715	29 107
3401050	LEDAH	18 073	18 337	36 410
3401060	SENTOLO	22 031	22 481	44 512
3401070	PENGASIH	21 960	23 202	45 162
3401080	KOKAP	15 369	15 803	31 172
3401090	GIRIMULYO	10 692	11 183	21 875
3401100	NANGGULAN	13 194	14 027	27 221
3401110	KALIBAWANG	12 937	13 869	26 806
3401120	SAMIGALUH	12 108	12 547	24 655
3402	BANTUL	453 981	456 591	910 572
3402010	SRANDAKAN	14 168	14 414	28 582
3402020	SANDEN	14 551	15 085	29 636
3402030	KRETEK	14 063	15 072	29 135
3402040	PUNDONG	15 453	16 150	31 603
3402050	BAMBANGLIPURO	18 414	18 897	37 311
3402060	PANDAK	23 793	23 881	47 674
3402070	BANTUL	29 458	29 776	59 234
3402080	JETIS	25 710	26 217	51 927
3402090	IMOGIRI	27 755	28 396	56 151
3402100	DLINGO	17 529	18 013	35 542
3402110	PLERET	21 626	21 559	43 185
3402120	PIYUNGAN	24 262	24 384	48 646
3402130	BANGUNTAPAN	60 870	59 253	120 123
3402140	SEWON	52 722	51 446	104 168
3402150	KASIHAN	55 320	55 107	110 427
3402160	PAJANGAN	16 282	16 528	32 810
3402170	SEDAYU	22 005	22 413	44 418
3403	GUNUNG KIDUL	326 227	348 181	674 408
3403010	PANGGANG	12 746	13 757	26 503
3403011	PURWOSARI	9 246	10 071	19 317
3403020	PALIYAN	13 983	15 108	29 091
3403030	SAPTOSARI	16 523	17 728	34 251
3403040	TEPUS	15 181	16 697	31 878
3403041	TANJUNGSARI	12 330	13 315	25 645
3403050	RONGKOP	12 964	13 915	26 879
3403051	GIRISUBO	10 511	11 610	22 121
3403060	SEMANU	24 920	26 751	51 671

KODE	PROVINSI/KABUPATEN/KOTA KECAMATAN	PENDUDUK		
		LAKI-LAKI	PEREMPUAN	JUMLAH
(1)	(2)	(3)	(4)	(5)
3403070	PONJONG	24 057	25 625	49 682
3403080	KARANGMOJO	23 477	25 200	48 677
3403090	WONOSARI	38 476	40 247	78 723
3403100	PLAYEN	26 301	28 083	54 384
3403110	PATUK	14 820	15 553	30 373
3403120	GEDANGSARI	17 228	17 920	35 148
3403130	NGLIPAR	14 422	15 268	29 690
3403140	NGAWEN	15 345	16 159	31 504
3403150	SEMIN	23 697	25 174	48 871
<b>3404</b>	<b>SLEMAN</b>	<b>545 980</b>	<b>544 587</b>	<b>1 090 567</b>
3404010	MOYUDAN	15 071	15 695	30 766
3404020	MINGGIR	14 233	15 014	29 247
3404030	SEYEGAN	22 292	22 741	45 033
3404040	GODEAN	32 876	32 993	65 869
3404050	GAMPING	48 697	48 311	97 008
3404060	MLATI	51 861	49 357	101 218
3404070	DEPOK	92 552	86 971	179 523
3404080	BERBAH	25 107	25 651	50 758
3404090	PRAMBANAN	23 000	23 837	46 837
3404100	KALASAN	37 738	38 380	76 118
3404110	NGEMPLAK	29 148	29 675	58 823
3404120	NGAGLIK	50 946	50 667	101 613
3404130	SLEMAN	30 752	31 815	62 567
3404140	TEMPEL	24 406	24 897	49 303
3404150	TURI	16 381	16 671	33 052
3404160	PAKEM	17 111	17 544	34 655
3404170	CANGKRINGAN	13 809	14 368	28 177
<b>3471</b>	<b>KOTA YOGYAKARTA</b>	<b>188 666</b>	<b>199 422</b>	<b>388 088</b>
3471010	MANTRIJERON	15 167	16 096	31 263
3471020	KRATON	8 302	9 148	17 450
3471030	MERANGSAN	14 347	14 952	29 299
3471040	UMBULHARJO	36 994	39 683	76 677
3471050	KOTAGEDE	15 526	15 586	31 112
3471060	GONDOKUSUMAN	21 820	23 270	45 090
3471070	DANUREJAN	8 975	9 314	18 289
3471080	PAKUALAMAN	4 511	4 802	9 313
3471090	GONDONMANAN	6 071	6 936	13 007
3471100	NGAMPILAN	7 567	8 740	16 307
3471110	WIROBRAJAN	12 536	12 251	24 787
3471120	GEDONG TENGEN	8 150	9 015	17 165
3471130	JETIS	11 452	11 988	23 440
3471140	TEGALREJO	17 248	17 641	34 889



**Tabel 21. Jumlah Penduduk Provinsi Jawa Timur menurut Kabupaten/ Kota, Kecamatan dan Jenis Kelamin, 2010**

KODE	PROVINSI KABUPATEN/KOTA KECAMATAN	PENDUDUK		
		LAKI-LAKI	PEREMPUAN	JUMLAH
(1)	(2)	(3)	(4)	(5)
<b>3500</b>	<b>JAWA TIMUR</b>	<b>18 488 290</b>	<b>18 987 721</b>	<b>37 476 011</b>
3501	PACITAN	263 919	276 597	540 516
3501010	DONOROJO	16 602	18 380	34 982
3501020	PUNUNG	16 159	17 766	33 925
3501030	PRINGKUKU	14 130	15 542	29 672
3501040	PACITAN	35 513	37 507	73 020
3501050	KEBONAGUNG	20 690	21 921	42 611
3501060	ARJOSARI	18 820	19 841	38 661
3501070	NAWANGAN	22 424	23 452	45 876
3501080	BANDAR	20 806	20 981	41 787
3501090	TEGALOMBO	23 659	24 420	48 079
3501100	TULAKAN	38 216	39 057	77 273
3501110	NGADIROJO	21 927	22 723	44 650
3501120	SUDIMORO	14 973	15 007	29 980
<b>3502</b>	<b>PONOROGO</b>	<b>427 365</b>	<b>427 513</b>	<b>854 878</b>
3502010	NGRAYUN	27 763	27 747	55 510
3502020	SLAHUNG	24 218	25 050	49 268
3502030	BUNGKAL	16 842	17 413	34 255
3502040	SAMBIT	17 647	17 922	35 569
3502050	SAWOO	26 746	27 759	54 505
3502060	SOOKO	10 899	10 986	21 885
3502061	PUDAK	4 402	4 497	8 899
3502070	PULUNG	22 978	22 972	45 950
3502080	MLARAK	20 236	15 870	36 106
3502090	SIMAN	21 203	20 406	41 609
3502100	JETIS	14 033	14 774	28 807
3502110	BALONG	20 325	21 213	41 538
3502120	KAUMAN	19 769	20 288	40 057
3502130	JAMBON	19 119	19 758	38 877
3502140	BADEGAN	14 494	14 624	29 118
3502150	SAMPUNG	17 730	18 055	35 785
3502160	SUKOREJO	25 223	24 406	49 629
3502170	PONOROGO	36 798	37 556	74 354
3502180	BABADAN	31 361	31 206	62 567
3502190	JENANGAN	25 884	25 604	51 488
3502200	NGEBEL	9 695	9 407	19 102
<b>3503</b>	<b>TRENGGALEK</b>	<b>334 769</b>	<b>339 752</b>	<b>674 521</b>
3503010	PANGGUL	34 088	35 114	69 202
3503020	MUNJUNGAN	23 605	23 380	46 985
3503030	WATULIMO	31 999	30 605	62 604
3503040	KAMPAK	17 705	17 834	35 539
3503050	DONGKO	30 148	29 192	59 340

KODE	PROVINSI KABUPATEN/KOTA KECAMATAN	PENDUDUK		
		LAKI-LAKI	PEREMPUAN	JUMLAH
(1)	(2)	(3)	(4)	(5)
3503060	PULE	25 362	25 499	50 861
3503070	KARANGAN	22 026	23 378	45 404
3503071	SURUH	12 213	12 358	24 571
3503080	GANDUSARI	24 301	25 105	49 406
3503090	DURENAN	24 518	24 494	49 012
3503100	POGALAN	23 375	24 528	47 903
3503110	TRENGGALEK	30 554	32 028	62 582
3503120	TUGU	22 340	23 397	45 737
3503130	BENDUNGAN	12 535	12 840	25 375
<b>3504</b>	<b>TULUNGAGUNG</b>	<b>482 609</b>	<b>507 212</b>	<b>989 821</b>
3504010	BESUKI	16 965	16 942	33 907
3504020	BANDUNG	20 425	21 750	42 175
3504030	PAKEL	23 208	24 642	47 850
3504040	CAMPUR DARAT	26 762	26 891	53 653
3504050	TANGGUNG GUNUNG	11 331	12 006	23 337
3504060	KALIDAWIR	29 190	34 346	63 536
3504070	PUCANG LABAN	10 438	11 402	21 840
3504080	REJOTANGAN	33 765	36 333	70 098
3504090	NGUNUT	35 890	38 773	74 663
3504100	SUMBERGEMPOL	30 565	33 205	63 770
3504110	BOYOLANGU	37 517	38 980	76 497
3504120	TULUNGAGUNG	31 610	33 527	65 137
3504130	KEDUNGGWARU	42 392	42 845	85 237
3504140	NGANTRU	26 018	26 185	52 203
3504150	KARANGREJO	19 400	20 105	39 505
3504160	KAUMAN	24 325	24 821	49 146
3504170	GONDANG	26 606	27 646	54 252
3504180	PAGER WOJO	14 815	15 095	29 910
3504190	SENDANG	21 387	21 718	43 105
<b>3505</b>	<b>BLITAR</b>	<b>559 219</b>	<b>556 791</b>	<b>1 116 010</b>
3505010	BAKUNG	12 240	12 779	25 019
3505020	WONOTIRTO	17 798	17 465	35 263
3505030	PANGGUNGREJO	20 330	20 331	40 661
3505040	WATES	13 834	13 833	27 667
3505050	BINANGUN	21 383	21 315	42 698
3505060	SUTOJAYAN	23 172	23 709	46 881
3505070	KADEMANGAN	31 712	31 666	63 378
3505080	KANIGORO	36 877	36 114	72 991
3505090	TALUN	29 411	29 716	59 127
3505100	SELOPURO	19 933	19 282	39 215
3505110	KESAMBEN	23 959	24 522	48 481
3505120	SELOREJO	17 122	17 557	34 679
3505130	DOKO	18 802	18 789	37 591
3505140	WLINGI	24 970	24 861	49 831
3505150	GANDUSARI	33 464	32 881	66 345

KODE	PROVINSI KABUPATEN/KOTA KECAMATAN	PENDUDUK		
		LAKI-LAKI	PEREMPUAN	JUMLAH
(1)	(2)	(3)	(4)	(5)
3505160	GARUM	31 297	30 745	62 042
3505170	NGLEGOK	33 937	33 517	67 454
3505180	SANANKULON	26 358	26 342	52 700
3505190	PONGGOK	48 962	47 791	96 753
3505200	SRENGAT	30 849	31 086	61 935
3505210	WONODADI	22 858	23 019	45 877
3505220	UDANAWU	19 951	19 471	39 422
<b>3506</b>	<b>KEDIRI</b>	<b>752 233</b>	<b>746 570</b>	<b>1 498 803</b>
3506010	MOJO	37 558	36 069	73 627
3506020	SEMEN	25 220	24 857	50 077
3506030	NGADILUWIH	36 611	36 859	73 470
3506040	KRAS	28 004	28 384	56 388
3506050	RINGINREJO	25 353	24 632	49 985
3506060	KANDAT	28 087	28 116	56 203
3506070	WATES	41 992	41 636	83 628
3506080	NGANCAR	22 712	22 307	45 019
3506090	PLOSOKLATEN	34 165	33 463	67 628
3506100	GURAH	39 177	37 808	76 985
3506110	PUNCU	29 407	28 864	58 271
3506120	KEPUNG	41 622	39 037	80 659
3506130	KANDANGAN	23 294	23 703	46 997
3506140	PARE	49 104	49 370	98 474
3506141	BADAS	29 884	29 406	59 290
3506150	KUNJANG	16 712	17 034	33 746
3506160	PLEMAHAN	27 820	28 126	55 946
3506170	PURWOASRI	26 525	27 945	54 470
3506180	PAPAR	24 033	24 567	48 600
3506190	PAGU	18 301	18 389	36 690
3506191	KAYEN KIDUL	21 532	21 889	43 421
3506200	GAMPENGREJO	16 165	15 717	31 882
3506201	NGASEM	30 922	31 072	61 994
3506210	BANYAKAN	26 955	27 232	54 187
3506220	GROGOL	22 365	22 030	44 395
3506230	TAROKAN	28 713	28 058	56 771
<b>3507</b>	<b>MALANG</b>	<b>1 227 880</b>	<b>1 215 729</b>	<b>2 443 609</b>
3507010	DONOMULYO	31 131	30 594	61 725
3507020	KALIPARE	30 197	30 370	60 567
3507030	PAGAK	22 248	22 980	45 228
3507040	BANTUR	34 126	33 960	68 086
3507050	GEDANGAN	26 661	25 264	51 925
3507060	SUMBERMANJING	45 767	43 911	89 678
3507070	DAMPIT	59 298	59 119	118 417
3507080	TIRTO YUDO	30 196	29 536	59 732
3507090	AMPELGADING	26 607	26 097	52 704
3507100	PONCOKUSUMO	46 321	45 420	91 741

KODE	PROVINSI KABUPATEN/KOTA KECAMATAN	PENDUDUK		
		LAKI-LAKI	PEREMPUAN	JUMLAH
(1)	(2)	(3)	(4)	(5)
3507110	WAJAK	40 100	39 452	79 552
3507120	TUREN	56 254	55 517	111 771
3507130	BULULAWANG	34 143	34 258	68 401
3507140	GONDANGLEGI	40 579	40 722	81 301
3507150	PAGELARAN	32 815	32 667	65 482
3507160	KEPANJEN	50 843	51 708	102 551
3507170	SUMBER PUCUNG	25 439	25 941	51 380
3507180	KROMENGAN	18 634	19 239	37 873
3507190	NGAJUM	23 820	24 239	48 059
3507200	WONOSARI	19 965	20 799	40 764
3507210	WAGIR	40 566	39 513	80 079
3507220	PAKISAJI	41 045	41 267	82 312
3507230	TAJINAN	25 978	25 925	51 903
3507240	TUMPANG	37 135	37 254	74 389
3507250	PAKIS	67 697	66 684	134 381
3507260	JABUNG	36 370	35 148	71 518
3507270	LAWANG	51 473	51 726	103 199
3507280	SINGOSARI	82 883	81 939	164 822
3507290	KARANGPLOSO	37 988	37 061	75 049
3507300	DAU	34 565	33 097	67 662
3507310	PUJON	33 483	31 834	65 317
3507320	NGANTANG	28 306	27 604	55 910
3507330	KASEMBON	15 247	14 884	30 131
3508	LUMAJANG	490 490	516 073	1 006 563
3508010	TEMPURSARI	14 181	14 333	28 514
3508020	PRONOJIWO	15 774	16 366	32 140
3508030	CANDIPURO	30 618	31 609	62 227
3508040	PASIRIAN	41 062	42 772	83 834
3508050	TEMPEH	38 392	40 474	78 866
3508060	LUMAJANG	38 976	41 259	80 235
3508061	SUMBERSUKO	16 355	17 487	33 842
3508070	TEKUNG	15 910	16 535	32 445
3508080	KUNIR	25 069	26 606	51 675
3508090	YOSOWILANGUN	27 513	29 082	56 595
3508100	ROWOKANGKUNG	16 662	17 477	34 139
3508110	JATIROTO	22 174	22 952	45 126
3508120	RANDUAGUNG	29 649	31 238	60 887
3508130	SUKODONO	24 555	25 793	50 348
3508140	PADANG	16 777	17 947	34 724
3508150	PASRUJAMBE	17 002	17 816	34 818
3508160	SENDURO	21 129	21 612	42 741
3508170	GUCIALIT	11 359	12 079	23 438
3508180	KEDUNGJAJANG	20 825	22 700	43 525
3508190	KLAKAH	24 723	26 347	51 070
3508200	RANUYOSO	21 785	23 589	45 374

KODE	PROVINSI KABUPATEN/KOTA KECAMATAN	PENDUDUK		
		LAKI-LAKI	PEREMPUAN	JUMLAH
(1)	(2)	(3)	(4)	(5)
3509	JEMBER	1 151 906	1 194 592	2 346 498
3509010	KENCONG	32 209	33 381	65 590
3509020	GUMUK MAS	39 126	40 599	79 725
3509030	PUGER	57 103	58 042	115 145
3509040	WULUHAN	57 884	57 583	115 467
3509050	AMBULU	52 781	52 928	105 709
3509060	TEMPUREJO	35 576	35 575	71 151
3509070	SILU	51 425	53 069	104 494
3509080	MAYANG	23 743	25 010	48 753
3509090	MUMBULSARI	30 670	32 097	62 767
3509100	JENGGAWAH	39 978	41 505	81 483
3509110	AJUNG	37 256	37 650	74 906
3509120	RAMBIPIJU	38 689	40 541	79 230
3509130	BALUNG	38 241	39 087	77 328
3509140	UMBULSARI	34 500	35 304	69 804
3509150	SEMBORO	21 495	22 678	44 173
3509160	JOMBANG	24 592	25 729	50 321
3509170	SUMBER BARU	48 581	51 193	99 774
3509180	TANGGUL	40 357	42 813	83 170
3509190	BANGSALSARI	55 510	59 214	114 724
3509200	PANTI	29 202	30 514	59 716
3509210	SUKORAMBI	18 640	19 523	38 163
3509220	ARJASA	18 714	19 604	38 318
3509230	PAKUSARI	20 356	21 539	41 895
3509240	KALISAT	36 727	38 575	75 302
3509250	LEDOKOMBO	30 671	32 072	62 743
3509260	SUMBERJAMBE	29 661	30 991	60 652
3509270	SUKOWONO	28 701	30 567	59 268
3509280	JELBUK	15 586	16 608	32 194
3509710	KALIWATES	54 680	57 834	112 514
3509720	SUMBERSARI	62 244	64 633	126 877
3509730	PATRANG	47 008	48 134	95 142
3510	BANYUWANGI	772 745	782 252	1 554 997
3510010	PESANGGARAN	24 553	23 844	48 397
3510011	SILIRAGUNG	22 363	21 734	44 097
3510020	BANGOREJO	29 894	29 555	59 449
3510030	PURWOHARJO	32 404	32 554	64 958
3510040	TEGALDLIMO	30 820	30 255	61 075
3510050	MUNCAR	64 469	63 450	127 919
3510060	CLURING	34 774	35 284	70 058
3510070	GAMBIRAN	28 754	29 503	58 257
3510071	TEGALSARI	23 144	23 048	46 192
3510080	GLENMORE	33 926	35 309	69 235
3510090	KALIBARU	30 361	31 261	61 622
3510100	GENTENG	41 297	41 702	82 999
3510110	SRONO	43 454	44 054	87 508

KODE	PROVINSI KABUPATEN/KOTA KECAMATAN	PENDUDUK		
		LAKI-LAKI	PEREMPUAN	JUMLAH
(1)	(2)	(3)	(4)	(5)
3510120	ROGOJAMPI	45 650	46 457	92 107
3510130	KABAT	33 216	33 917	67 133
3510140	SINGOJURUH	22 064	23 053	45 117
3510150	SEMPU	35 574	35 902	71 476
3510160	SONGGON	24 752	25 495	50 247
3510170	GLAGAH	16 585	17 399	33 984
3510171	LICIN	13 874	14 119	27 993
3510180	BANYUWANGI	51 972	54 140	106 112
3510190	GIRI	14 408	13 887	28 295
3510200	KALIPURO	37 727	38 696	76 423
3510210	WONGSOREJO	36 710	37 634	74 344
<b>3511</b>	<b>BONDOWOSO</b>	<b>358 181</b>	<b>378 349</b>	<b>736 530</b>
3511010	MAESAN	22 350	23 351	45 701
3511020	GRUJUGAN	16 867	17 500	34 367
3511030	TAMANAN	17 476	18 160	35 636
3511031	JAMBESARI DARUS SHOLAH	16 468	17 299	33 767
3511040	PUJER	18 231	19 351	37 582
3511050	TLOGOSARI	21 538	22 513	44 051
3511060	SUKOSARI	7 205	7 759	14 964
3511061	SUMBER WRINGIN	16 177	16 816	32 993
3511070	TAPEN	15 846	17 240	33 086
3511080	WONOSARI	18 688	19 755	38 443
3511090	TENGGARANG	19 443	20 094	39 537
3511100	BONDOWOSO	34 432	36 498	70 930
3511110	CURAH DAMI	15 601	15 797	31 398
3511111	BINAKAL	7 219	7 932	15 151
3511120	PAKEM	10 339	11 159	21 498
3511130	WRINGIN	19 072	20 368	39 440
3511140	TEGALAMPEL	11 784	12 671	24 455
3511141	TAMAN KROCOK	7 810	8 441	16 251
3511150	KLABANG	8 922	9 499	18 421
3511151	SEMPOL	5 597	5 653	11 250
3511152	BOTOLINGGO	13 950	14 797	28 747
3511160	PRAJEKAN	12 073	13 018	25 091
3511170	CERMEE	21 093	22 678	43 771
<b>3512</b>	<b>SITUBONDO</b>	<b>315 613</b>	<b>331 887</b>	<b>647 500</b>
3512010	SUMBERMALANG	12 814	13 468	26 282
3512020	JATIBANTENG	10 529	11 320	21 849
3512030	BANYUGLUGUR	10 901	11 557	22 458
3512040	BESUKI	29 873	31 383	61 256
3512050	SUBOH	12 760	13 432	26 192
3512060	MLANDINGAN	10 834	11 572	22 406
3512070	BUNGATAN	11 835	12 576	24 411
3512080	KENDIT	13 692	14 473	28 165
3512090	PANARUKAN	26 027	27 011	53 038

KODE	PROVINSI KABUPATEN/KOTA KECAMATAN	PENDUDUK		
		LAKI-LAKI	PEREMPUAN	JUMLAH
(1)	(2)	(3)	(4)	(5)
3512100	SITUBONDO	22 682	23 964	46 646
3512110	MANGARAN	15 426	16 536	31 962
3512120	PANJI	33 088	35 174	68 262
3512130	KAPONGAN	17 915	19 070	36 985
3512140	ARJASA	19 480	20 323	39 803
3512150	JANGKAR	17 712	18 582	36 294
3512160	ASEMBAGUS	23 138	24 152	47 290
3512170	BANYUPUTIH	26 907	27 294	54 201
<b>3513</b>	<b>PROBOLINGGO</b>	<b>534 262</b>	<b>561 108</b>	<b>1 095 370</b>
3513010	SUKAPURA	9 656	9 902	19 558
3513020	SUMBER	12 779	13 370	26 149
3513030	KURIPAN	14 106	15 065	29 171
3513040	BANTARAN	19 364	21 275	40 639
3513050	LECES	26 540	27 966	54 506
3513060	TEGALSIWALAN	17 323	18 856	36 179
3513070	BANYUANYAR	25 175	27 131	52 306
3513080	TIRIS	31 161	32 252	63 413
3513090	KRUCIL	25 938	26 033	51 971
3513100	GADING	23 162	24 907	48 069
3513110	PAKUNIRAN	20 664	21 590	42 254
3513120	KOTAANYAR	17 097	18 061	35 158
3513130	PAITON	34 154	34 750	68 904
3513140	BESUK	22 031	23 651	45 682
3513150	KRAKSAAN	32 180	33 442	65 622
3513160	KREJENGAN	18 400	19 576	37 976
3513170	PAJARAKAN	16 267	17 420	33 687
3513180	MARON	29 867	31 909	61 776
3513190	GENDING	19 106	19 944	39 050
3513200	DRINGU	25 220	25 571	50 791
3513210	WONOMERTO	18 727	19 796	38 523
3513220	LUMBANG	15 098	15 941	31 039
3513230	TONGAS	30 942	32 588	63 530
3513240	SUMBERASIH	29 305	30 112	59 417
<b>3514</b>	<b>PASURUAN</b>	<b>747 376</b>	<b>762 885</b>	<b>1 510 261</b>
3514010	PURWODADI	32 738	32 650	65 388
3514020	TUTUR	26 010	25 877	51 887
3514030	PUSPO	13 336	13 903	27 239
3514040	TOSARI	9 132	9 349	18 481
3514050	LUMBANG	16 126	16 669	32 795
3514060	PASREPAN	24 364	25 486	49 850
3514070	KEJAYAN	30 134	32 415	62 549
3514080	WONOREJO	27 349	28 999	56 348
3514090	PURWOSARI	38 775	39 029	77 804
3514100	PRIGEN	41 305	40 978	82 283
3514110	SUKOREJO	40 231	40 765	80 996

KODE	PROVINSI KABUPATEN/KOTA KECAMATAN	PENDUDUK		
		LAKI-LAKI	PEREMPUAN	JUMLAH
(1)	(2)	(3)	(4)	(5)
3514120	PANDAAN	51 944	53 195	105 139
3514130	GEMPOL	61 923	61 280	123 203
3514140	BEJI	38 958	39 232	78 190
3514150	BANGIL	40 971	43 291	84 262
3514160	REMBANG	29 638	30 831	60 469
3514170	KRATON	44 866	44 103	88 969
3514180	POHJENTREK	14 210	14 119	28 329
3514190	GONDANG WETAN	25 869	26 711	52 580
3514200	REJOSO	21 790	21 806	43 596
3514210	WINONGAN	20 452	20 787	41 239
3514220	GRATI	36 600	37 279	73 879
3514230	LEKOK	33 812	35 934	69 746
3514240	NGULING	26 843	28 197	55 040
<b>3515</b>	<b>SIDOARJO</b>	<b>977 683</b>	<b>967 569</b>	<b>1 945 252</b>
3515010	TARIK	30 615	30 362	60 977
3515020	PRAMBON	34 273	34 063	68 336
3515030	KREMBUNG	29 183	29 175	58 358
3515040	PORONG	33 771	32 138	65 909
3515050	JABON	24 966	25 023	49 989
3515060	TANGGULANGIN	42 279	42 301	84 580
3515070	CANDI	72 283	72 863	145 146
3515080	TULANGAN	43 982	43 440	87 422
3515090	WONOAYU	36 017	35 992	72 009
3515100	SUKODONO	55 936	55 185	111 121
3515110	SIDOARJO	95 885	98 166	194 051
3515120	BUDURAN	46 901	45 433	92 334
3515130	SEDATI	46 805	45 663	92 468
3515140	WARU	116 242	115 056	231 298
3515150	GEDANGAN	67 757	65 090	132 847
3515160	TAMAN	107 256	105 601	212 857
3515170	KRIAN	59 899	58 786	118 685
3515180	BALONG BENDO	33 633	33 232	66 865
<b>3516</b>	<b>MOJOKERTO</b>	<b>510 839</b>	<b>512 687</b>	<b>1 023 526</b>
3516010	JATIREJO	19 943	19 752	39 695
3516020	GONDANG	19 315	19 552	38 867
3516030	PACET	26 477	26 539	53 016
3516040	TRAWAS	14 150	14 161	28 311
3516050	NGORO	39 358	40 034	79 392
3516060	PUNGGING	35 665	35 655	71 320
3516070	KUTOREJO	28 859	28 474	57 333
3516080	MOJOSARI	37 102	36 891	73 993
3516090	BANGSAL	23 267	23 253	46 520
3516091	MOJOANYAR	22 701	23 445	46 146
3516100	DLANGGU	24 899	25 165	50 064
3516110	PURI	34 764	35 079	69 843



KODE	PROVINSI KABUPATEN/KOTA KECAMATAN	PENDUDUK		
		LAKI-LAKI	PEREMPUAN	JUMLAH
(1)	(2)	(3)	(4)	(5)
3516120	TROWULAN	34 324	33 755	68 079
3516130	SOOKO	34 503	34 165	68 668
3516140	GEDEK	26 234	26 487	52 721
3516150	KEMLAGI	25 521	26 595	52 116
3516160	JETIS	40 365	39 367	79 732
3516170	DAWAR BLANDONG	23 392	24 318	47 710
<b>3517</b>	<b>JOMBANG</b>	<b>597 224</b>	<b>604 333</b>	<b>1 201 557</b>
3517010	BANDAR KEDUNG MULYO	21 519	21 591	43 110
3517020	PERAK	25 159	25 782	50 941
3517030	GUDO	24 926	25 641	50 567
3517040	DIWEK	51 047	50 256	101 303
3517050	NGORO	34 135	34 571	68 706
3517060	MOJOWARNO	42 982	42 618	85 600
3517070	BARENG	24 370	24 938	49 308
3517080	WONOSALAM	15 476	15 176	30 652
3517090	MOJOAGUNG	36 511	36 340	72 851
3517100	SUMOBITO	38 550	38 514	77 064
3517110	JOGO ROTO	31 464	31 202	62 666
3517120	PETERONGAN	31 524	32 149	63 673
3517130	JOMBANG	67 303	69 794	137 097
3517140	MEGALUH	18 019	18 411	36 430
3517150	TEMBELANG	24 520	24 924	49 444
3517160	KESAMBEN	29 737	30 259	59 996
3517170	KUDU	13 908	14 353	28 261
3517171	NGUSIKAN	10 224	10 519	20 743
3517180	PLOSO	19 222	19 433	38 655
3517190	KABUH	19 092	19 977	39 069
3517200	PLANDAAN	17 536	17 885	35 421
<b>3518</b>	<b>NGANJUK</b>	<b>505 265</b>	<b>511 128</b>	<b>1 016 393</b>
3518010	SAWAHAN	17 925	18 147	36 072
3518020	NGETOS	16 954	17 013	33 967
3518030	BERBEK	26 969	26 862	53 831
3518040	LOCERET	34 153	34 635	68 788
3518050	PACE	29 133	29 682	58 815
3518060	TANJUNGANOM	53 759	54 867	108 626
3518070	PRAMBON	34 316	34 340	68 656
3518080	NGRONGGOT	37 744	37 305	75 049
3518090	KERTOSONO	25 878	26 528	52 406
3518100	PATIANROWO	20 581	20 427	41 008
3518110	BARON	23 991	23 973	47 964
3518120	GONDANG	24 919	24 958	49 877
3518130	SUKOMORO	20 830	20 727	41 557
3518140	NGANJUK	32 177	33 702	65 879
3518150	BAGOR	27 932	28 788	56 720
3518160	WILANGAN	13 353	13 593	26 946

KODE	PROVINSI KABUPATEN/KOTA KECAMATAN	PENDUDUK		
		LAKI-LAKI	PEREMPUAN	JUMLAH
(1)	(2)	(3)	(4)	(5)
3518170	REJOSO	32 771	33 278	66 049
3518180	NGLUYU	6 761	6 927	13 688
3518190	LENGKONG	15 489	15 645	31 134
3518200	JATIKALEN	9 630	9 731	19 361
3519	MADIUN	326 380	335 506	661 886
3519010	KEBONSARI	25 694	25 417	51 111
3519020	GEGER	28 365	28 864	57 229
3519030	DOLOPO	25 742	25 788	51 530
3519040	DAGANGAN	22 609	21 748	44 357
3519050	WUNGU	26 805	27 601	54 406
3519060	KARE	14 784	14 688	29 472
3519070	GEMARANG	15 261	15 548	30 809
3519080	SARADAN	30 268	31 753	62 021
3519090	PILANGKENCENG	24 311	25 805	50 116
3519100	MEJAYAN	20 443	21 329	41 772
3519110	WONOASRI	15 442	15 911	31 353
3519120	BALEREJO	19 967	21 004	40 971
3519130	MADIUN	17 721	19 079	36 800
3519140	SAWAHAN	11 599	12 090	23 689
3519150	JIWAN	27 369	28 881	56 250
3520	MAGETAN	301 710	318 436	620 146
3520010	PONCOL	14 167	14 625	28 792
3520020	PARANG	18 796	19 794	38 590
3520030	LEMBEYAN	18 060	18 635	36 695
3520040	TAKERAN	17 341	18 418	35 759
3520041	NGUNTORONADI	9 400	9 830	19 230
3520050	KAWEDANAN	18 559	20 308	38 867
3520060	MAGETAN	20 618	22 372	42 990
3520061	NGARIBOYO	16 491	17 783	34 274
3520070	PLAOSAN	23 751	24 177	47 928
3520071	SIDOREJO	12 262	12 766	25 028
3520080	PANEKAN	24 126	24 969	49 095
3520090	SUKOMORO	13 631	15 190	28 821
3520100	BENDO	18 020	19 927	37 947
3520110	MAOSPATI	21 453	22 844	44 297
3520120	KARANGREJO	11 076	11 607	22 683
3520121	KARAS	18 697	18 352	37 049
3520130	BARAT	13 809	14 770	28 579
3520131	KARTOHARJO	11 453	12 069	23 522
3521	NGAWI	397 888	419 188	817 076
3521010	SINE	20 061	21 096	41 157
3521020	NGRAMBE	18 848	19 791	38 639
3521030	JOGOROGO	18 984	19 885	38 869
3521040	KENDAL	21 585	22 710	44 295
3521050	GENENG	24 071	25 084	49 155

KODE	PROVINSI KABUPATEN/KOTA KECAMATAN	PENDUDUK		
		LAKI-LAKI	PEREMPUAN	JUMLAH
(1)	(2)	(3)	(4)	(5)
3521051	GERIH	15 828	16 277	32 105
3521060	KWADUNGAN	12 403	12 899	25 302
3521070	PANGKUR	13 022	13 435	26 457
3521080	KARANGJATI	22 831	24 029	46 860
3521090	BRINGIN	14 952	15 540	30 492
3521100	PADAS	15 737	16 441	32 178
3521101	KASREMAN	11 608	11 804	23 412
3521110	NGAWI	39 269	40 477	79 746
3521120	PARON	42 020	44 016	86 036
3521130	KEDUNGGALAR	32 402	33 693	66 095
3521140	PITU	13 255	13 533	26 788
3521150	WIDODAREN	31 415	34 589	66 004
3521160	MANTINGAN	16 980	20 899	37 879
3521170	KARANGANYAR	12 617	12 990	25 607
<b>3522</b>	<b>BOJONEGORO</b>	<b>597 585</b>	<b>611 423</b>	<b>1 209 008</b>
3522010	MARGOMULYO	10 840	11 080	21 920
3522020	NGRAHO	20 473	21 006	41 479
3522030	TAMBAKREJO	25 439	25 909	51 348
3522040	NGAMBON	5 502	5 504	11 006
3522041	SEKAR	12 947	12 770	25 717
3522050	BUBULAN	6 711	6 979	13 690
3522051	GONDANG	11 888	11 847	23 735
3522060	TEMAYANG	16 729	17 180	33 909
3522070	SUGIHWARAS	21 169	21 724	42 893
3522080	KEDUNGADEM	37 815	38 968	76 783
3522090	KEPOH BARU	29 443	30 212	59 655
3522100	BAURENO	36 551	37 055	73 606
3522110	KANOR	26 328	27 468	53 796
3522120	SUMBEREJO	32 655	34 066	66 721
3522130	BALEN	30 324	31 378	61 702
3522140	SUKOSEWU	19 712	19 826	39 538
3522150	KAPAS	25 080	24 863	49 943
3522160	BOJONEGORO	40 142	42 606	82 748
3522170	TRUCUK	17 731	17 933	35 664
3522180	DANDER	37 749	37 955	75 704
3522190	NGASEM	35 665	35 570	71 235
3522200	KALITIDU	30 235	30 674	60 909
3522210	MALO	13 725	14 519	28 244
3522220	PURWOSARI	13 359	13 622	26 981
3522230	PADANGAN	19 730	20 573	40 303
3522240	KASIMAN	13 922	14 303	28 225
3522241	KEDEWAN	5 721	5 833	11 554
<b>3523</b>	<b>TUBAN</b>	<b>551 869</b>	<b>565 670</b>	<b>1 117 539</b>
3523010	KENDURUAN	13 051	13 293	26 344
3523020	BANGILAN	21 391	22 144	43 535

KODE	PROVINSI KABUPATEN/KOTA KECAMATAN	PENDUDUK		
		LAKI-LAKI	PEREMPUAN	JUMLAH
(1)	(2)	(3)	(4)	(5)
3523030	SENORI	18 753	19 575	38 328
3523040	SINGGAHAN	19 422	19 654	39 076
3523050	MONTONG	25 733	25 202	50 935
3523060	PARENGAN	25 409	26 112	51 521
3523070	SOKO	38 819	39 741	78 560
3523080	RENGEL	28 004	28 390	56 394
3523081	GRABAGAN	18 167	18 294	36 461
3523090	PLUMPANG	36 835	37 405	74 240
3523100	WIDANG	23 223	24 166	47 389
3523110	PALANG	37 557	38 887	76 444
3523120	SEMANDING	49 838	51 733	101 571
3523130	TUBAN	39 958	42 004	81 962
3523140	JENU	24 745	25 330	50 075
3523150	MERAKURAK	26 811	27 488	54 299
3523160	KEREK	31 740	32 713	64 453
3523170	TAMBAKBOYO	19 175	19 375	38 550
3523180	JATIROGO	26 041	26 412	52 453
3523190	BANCAR	27 197	27 752	54 949
3524	LAMONGAN	572 761	607 009	1 179 770
3524010	SUKORAME	9 885	10 195	20 080
3524020	BLULUK	10 313	11 090	21 403
3524030	NGIMBANG	21 567	21 964	43 531
3524040	SAMBENG	23 702	24 345	48 047
3524050	MANTUP	21 107	21 634	42 741
3524060	KEMBANGBAHU	22 837	23 143	45 980
3524070	SUGIO	26 540	27 735	54 275
3524080	KEDUNGPRING	24 041	26 079	50 120
3524090	MODO	21 766	23 336	45 102
3524100	BABAT	37 638	38 870	76 508
3524110	PUCUK	18 784	20 271	39 055
3524120	SUKODADI	24 650	26 138	50 788
3524130	LAMONGAN	32 109	33 260	65 369
3524140	TIKUNG	20 465	21 046	41 511
3524141	SARIREJO	11 037	11 353	22 390
3524150	DEKET	20 520	20 586	41 106
3524160	GLAGAH	17 293	17 901	35 194
3524170	KARANGBINANGUN	16 076	17 438	33 514
3524180	TURI	23 335	24 082	47 417
3524190	KALITENGAH	14 446	15 780	30 226
3524200	KARANG GENENG	17 234	19 297	36 531
3524210	SEKARAN	15 692	17 858	33 550
3524220	MADURAN	12 197	14 172	26 369
3524230	LAREN	16 848	19 830	36 678
3524240	SOLOKURO	18 323	20 989	39 312
3524250	PACIRAN	44 107	46 880	90 987
3524260	BRONDONG	30 249	31 737	61 986

KODE	PROVINSI KABUPATEN/KOTA KECAMATAN	PENDUDUK		
		LAKI-LAKI	PEREMPUAN	JUMLAH
(1)	(2)	(3)	(4)	(5)
3525	GRESIK	582 746	594 455	1 177 201
3525010	WRINGINANOM	33 030	32 513	65 543
3525020	DRIYOREJO	60 348	59 700	120 048
3525030	KEDAMEAN	27 911	27 827	55 738
3525040	MENGANTI	60 366	59 190	119 556
3525050	CERME	34 751	34 443	69 194
3525060	BENJENG	28 585	28 745	57 330
3525070	BALONGPANGGANG	24 223	24 958	49 181
3525080	DUDUKSAMPEYAN	21 666	22 240	43 906
3525090	KEBOMAS	53 857	52 265	106 122
3525100	GRESIK	37 991	38 351	76 342
3525110	MANYAR	55 675	57 014	112 689
3525120	BUNGAH	28 489	29 176	57 665
3525130	SIDAYU	18 832	19 039	37 871
3525140	DUKUN	25 597	28 550	54 147
3525150	PANCENG	18 037	21 566	39 603
3525160	UJUNGPAKKAH	20 204	21 820	42 024
3525170	SANGKAPURA	21 791	23 963	45 754
3525180	TAMBAK	11 393	13 095	24 488
3526	BANGKALAN	432 897	474 358	907 255
3526010	KAMAL	22 269	23 704	45 973
3526020	LABANG	15 745	17 554	33 299
3526030	KWANYAR	19 788	22 011	41 799
3526040	MODUNG	20 624	23 030	43 654
3526050	BLEGA	25 422	27 025	52 447
3526060	KONANG	21 841	22 974	44 815
3526070	GALIS	34 759	37 849	72 608
3526080	TANAH MERAH	26 783	29 974	56 757
3526090	TRAGAH	12 680	14 207	26 887
3526100	SOCAL	25 169	27 912	53 081
3526110	BANGKALAN	36 919	39 179	76 098
3526120	BURNEH	26 993	28 949	55 942
3526130	AROSBAYA	19 033	21 181	40 214
3526140	GEGER	28 966	33 661	62 627
3526150	KOKOP	31 626	33 493	65 119
3526160	TANJUNGBUMI	23 184	25 189	48 373
3526170	SEPULU	18 515	20 419	38 934
3526180	KLAMPIS	22 581	26 047	48 628
3527	SAMPANG	426 721	450 229	876 950
3527010	SRESEH	13 351	15 153	28 504
3527020	TORJUN	17 863	18 260	36 123
3527021	PANGARENGAN	10 350	10 752	21 102
3527030	SAMPANG	57 025	57 477	114 502
3527040	CAMPLONG	42 649	43 838	86 487
3527050	OMBEN	37 453	40 691	78 144

KODE	PROVINSI KABUPATEN/KOTA KECAMATAN	PENDUDUK		
		LAKI-LAKI	PEREMPUAN	JUMLAH
(1)	(2)	(3)	(4)	(5)
3527060	KEDUNGDUNG	42 149	44 544	86 693
3527070	JRENGIK	15 484	16 147	31 631
3527080	TAMBELANGAN	23 593	24 311	47 904
3527090	BANYUATES	35 301	38 190	73 491
3527100	ROBATAL	26 244	26 717	52 961
3527101	KARANG PENANG	32 794	33 856	66 650
3527110	KETAPANG	42 658	45 689	88 347
3527120	SOKOBANAH	29 807	34 604	64 411
3528	PAMEKASAN	386 655	408 871	795 526
3528010	TLANAKAN	28 845	30 328	59 173
3528020	PADEMAWU	36 889	39 172	76 061
3528030	GALIS	13 745	14 806	28 551
3528040	LARANGAN	25 223	27 766	52 989
3528050	PAMEKASAN	43 524	45 166	88 690
3528060	PROPO	36 546	38 585	75 131
3528070	PALENGAAN	43 688	41 648	85 336
3528080	PEGANTENAN	29 819	33 306	63 125
3528090	KADUR	21 208	23 346	44 554
3528100	PAKONG	16 021	18 395	34 416
3528110	WARU	28 696	30 716	59 412
3528120	BATU MARMAR	38 598	39 305	77 903
3528130	PASEAN	23 853	26 332	50 185
3529	SUMENEP	495 099	546 816	1 041 915
3529010	PRAGAAN	31 348	33 683	65 031
3529020	BLUTO	21 817	23 438	45 255
3529030	SARONGGI	16 024	18 296	34 320
3529040	GILIGENTENG	12 390	14 093	26 483
3529050	TALANGO	16 944	19 782	36 726
3529060	KALIANGET	18 914	20 327	39 241
3529070	KOTA SUMENEP	34 072	36 722	70 794
3529071	BATUAN	5 903	6 181	12 084
3529080	LENTENG	26 963	29 641	56 604
3529090	GANDING	17 016	18 646	35 662
3529100	GULUK GULUK	24 248	26 360	50 608
3529110	PASONGSONGAN	20 788	22 403	43 191
3529120	AMBUNTEN	17 608	20 208	37 816
3529130	RUBARU	17 374	19 436	36 810
3529140	DASUK	14 109	15 290	29 399
3529150	MANDING	13 333	14 601	27 934
3529160	BATUPUTIH	20 159	22 308	42 467
3529170	GAPURA	17 263	19 185	36 448
3529180	BATANG BATANG	24 463	27 269	51 732
3529190	DUNGKEK	16 701	19 339	36 040
3529200	NONGGUNONG	6 148	7 041	13 189
3529210	GAYAM	14 933	16 902	31 835
3529220	RAAS	17 807	19 303	37 110

KODE	PROVINSI KABUPATEN/KOTA KECAMATAN	PENDUDUK		
		LAKI-LAKI	PEREMPUAN	JUMLAH
(1)	(2)	(3)	(4)	(5)
3529230	SAPEKEN	21 123	22 332	43 455
3529240	ARJASA	27 715	31 986	59 701
3529241	KANGAYAN	9 591	10 676	20 267
3529250	MASALEMBU	10 345	11 368	21 713
3571	KOTA KEDIRI	133 483	133 952	267 435
3571010	MOJOROTO	55 017	52 642	107 659
3571020	KOTA KEDIRI	39 702	41 936	81 638
3571030	PESANTREN	38 764	39 374	78 138
3572	KOTA BLITAR	65 348	66 670	132 018
3572010	SUKOREJO	21 828	22 307	44 135
3572020	KEPANJENKIDUL	18 963	19 684	38 647
3572030	SANANWETAN	24 557	24 679	49 236
3573	KOTA MALANG	403 961	415 747	819 708
3573010	KEDUNGKANDANG	86 820	87 607	174 427
3573020	SUKUN	90 069	91 201	181 270
3573030	KLOJEN	50 325	55 698	106 023
3573040	BLIMBING	85 125	86 845	171 970
3573050	LOWOKWARU	91 622	94 396	186 018
3574	KOTA PROBOLINGGO	106 812	110 155	216 967
3574010	KADEMANGAN	19 459	20 488	39 947
3574011	KEDOPOK	15 196	15 220	30 416
3574020	WONOASIH	15 642	15 997	31 639
3574030	MAYANGAN	29 709	30 703	60 412
3574031	KANIGARAN	26 806	27 747	54 553
3575	KOTA PASURUAN	92 394	93 928	186 322
3575010	GADINGREJO	31 281	31 136	62 417
3575020	PURWOREJO	32 956	33 783	66 739
3575030	BUGULKIDUL	28 157	29 009	57 166
3576	KOTA MOJOKERTO	59 032	61 100	120 132
3576010	PRAJURIT KULON	26 142	27 010	53 152
3576020	MAGERSARI	32 890	34 090	66 980
3577	KOTA MADIUN	82 677	88 174	170 851
3577010	MANGU HARJO	24 269	25 025	49 294
3577020	TAMAN	35 014	37 642	72 656
3577030	KARTOHARJO	23 394	25 507	48 901
3578	KOTA SURABAYA	1 367 159	1 398 749	2 765 908
3578010	KARANG PILANG	37 360	35 548	72 908
3578020	JAMBANGAN	23 017	23 078	46 095
3578030	GAYUNGAN	20 369	22 565	42 934
3578040	WONOCOLO	38 937	40 311	79 248
3578050	TENGGILIS MEJOYO	36 591	35 685	72 276
3578060	GUNUNG ANYAR	30 830	30 883	61 713

KODE	PROVINSI KABUPATEN/KOTA KECAMATAN	PENDUDUK		
		LAKI-LAKI	PEREMPUAN	JUMLAH
(1)	(2)	(3)	(4)	(5)
3578070	RUNGKUT	59 176	61 215	120 391
3578080	SUKOLILO	59 630	60 110	119 740
3578090	MULYOOREJO	44 901	49 669	94 570
3578100	GUBENG	60 820	67 001	127 821
3578110	WONOKROMO	65 141	69 060	134 201
3578120	DUKUH PAKIS	31 376	32 953	64 329
3578130	WIYUNG	33 099	34 955	68 054
3578140	LAKARSANTRI	24 792	26 384	51 176
3578141	SAMBIKEREP	30 118	31 005	61 123
3578150	TANDES	51 672	50 770	102 442
3578160	SUKO MANUNGGAL	50 153	51 731	101 884
3578170	SAWAHAN	84 428	87 857	172 285
3578180	TEGALSARI	41 763	43 725	85 488
3578190	GENTENG	22 359	23 711	46 070
3578200	TAMBAKSARI	101 742	103 639	205 381
3578210	KENJERAN	83 537	80 993	164 530
3578211	BULAK	18 789	18 736	37 525
3578220	SIMOKERTO	38 797	40 382	79 179
3578230	SEMAMPIR	76 498	74 908	151 406
3578240	PABEAN CANTIAN	35 044	34 468	69 512
3578250	BUBUTAN	41 599	42 756	84 355
3578260	KREMBANGAN	52 858	53 651	106 509
3578270	ASEMROWO	21 782	20 822	42 604
3578280	BENOWO	26 799	27 279	54 078
3578281	PAKAL	23 182	22 899	46 081
3579	KOTA BATU	95 535	94 258	189 793
3579010	BATU	43 842	43 949	87 791
3579020	JUNREJO	23 759	22 749	46 508
3579030	BUMIAJI	27 934	27 560	55 494



**Tabel 22. Jumlah Penduduk Provinsi Banten menurut Kabupaten/Kota, Kecamatan dan Jenis Kelamin, 2010**

KODE	PROVINSI KABUPATEN/KOTA KECAMATAN	PENDUDUK		
		LAKI-LAKI	PEREMPUAN	JUMLAH
(1)	(2)	(3)	(4)	(5)
<b>3600</b>	<b>BANTEN</b>	<b>5 440 783</b>	<b>5 203 247</b>	<b>10 644 030</b>
3601	PANDEGLANG	586 869	558 923	1 145 792
3601010	SUMUR	11 531	11 151	22 682
3601020	CIMANGGU	18 547	18 093	36 640
3601030	CIBALIUNG	14 899	13 895	28 794
3601031	CIBITUNG	10 837	10 330	21 167
3601040	CIKEUSIK	26 225	24 852	51 077
3601050	CIGEULIS	17 360	16 465	33 825
3601060	PANIMBANG	25 056	23 828	48 884
3601061	SOBANG	17 687	17 338	35 025
3601070	MUNJUL	11 328	10 796	22 124
3601071	ANGSANA	13 224	12 336	25 560
3601072	SINDANGRESMI	10 787	10 554	21 341
3601080	PICUNG	17 822	17 291	35 113
3601090	BOJONG	17 201	16 488	33 689
3601100	SAKETI	21 773	21 161	42 934
3601101	CISATA	11 860	11 476	23 336
3601110	PAGELARAN	17 391	16 509	33 900
3601111	PATIA	13 874	13 406	27 280
3601112	SUKARESMI	17 402	16 367	33 769
3601120	LABUAN	27 973	25 866	53 839
3601121	CARITA	16 489	15 523	32 012
3601130	JIPUT	14 423	13 968	28 391
3601131	CIKEDAL	15 377	15 058	30 435
3601140	MENES	17 907	17 415	35 322
3601141	PULOSARI	14 103	13 411	27 514
3601150	MANDALAWANGI	23 550	22 710	46 260
3601160	CIMANUK	19 537	18 663	38 200
3601161	CIPEUCANG	14 383	13 493	27 876
3601170	BANJAR	15 099	14 671	29 770
3601171	KADUHEJO	17 617	16 910	34 527
3601172	MEKARJAYA	9 514	9 390	18 904
3601180	PANDEGLANG	20 592	19 054	39 646
3601181	MAJASARI	22 968	21 619	44 587
3601190	CADASARI	16 443	14 881	31 324
3601191	KARANGTANJUNG	16 860	15 467	32 327
3601192	KORONCONG	9 230	8 488	17 718
<b>3602</b>	<b>LEBAK</b>	<b>618 636</b>	<b>585 044</b>	<b>1 203 680</b>
3602010	MALINGPING	31 512	29 958	61 470
3602011	WANASALAM	26 351	24 810	51 161
3602020	PANGGARANGAN	17 832	17 081	34 913
3602021	CIHARA	15 127	14 298	29 425

KODE	PROVINSI KABUPATEN/KOTA KECAMATAN	PENDUDUK		
		LAKI-LAKI	PEREMPUAN	JUMLAH
(1)	(2)	(3)	(4)	(5)
3602030	BAYAH	20 740	19 994	40 734
3602031	CIOGRANG	16 514	15 368	31 882
3602040	CIBEBER	27 757	26 296	54 053
3602050	CIJAKU	13 658	13 226	26 884
3602051	CIGEMBLONG	10 004	9 538	19 542
3602060	BANJARSARI	29 559	27 736	57 295
3602070	CILELES	23 786	22 841	46 627
3602080	GUNUNG KENCANA	16 974	15 823	32 797
3602090	BOJONGMANIK	10 880	10 363	21 243
3602091	CIRINTEN	13 091	11 796	24 887
3602100	LEUWIDAMAR	25 955	24 600	50 555
3602110	MUNCANG	16 077	15 398	31 475
3602111	SOBANG	14 546	13 791	28 337
3602120	CIPANAS	23 232	22 203	45 435
3602121	LEBAKGEDONG	11 234	10 297	21 531
3602130	SAJIRA	23 761	22 409	46 170
3602140	CIMARGA	30 809	29 998	60 807
3602150	CIKULUR	23 648	22 984	46 632
3602160	WARUNGGUNUNG	26 972	25 363	52 335
3602170	CIBADAK	29 880	28 154	58 034
3602180	RANGKASBITUNG	60 180	56 741	116 921
3602181	KALANGANYAR	16 627	15 368	31 995
3602190	MAJA	26 260	24 160	50 420
3602191	CURUGBITUNG	15 670	14 450	30 120
3603	TANGERANG	1 454 886	1 383 706	2 838 592
3603010	CISOKA	40 766	37 802	78 568
3603011	SOLEAR	37 714	36 039	73 753
3603020	TIGARAKSA	60 552	58 122	118 674
3603021	JAMBE	20 641	19 453	40 094
3603030	CIKUPA	116 387	108 859	225 246
3603040	PANONGAN	49 151	47 303	96 454
3603050	CURUG	85 712	80 641	166 353
3603051	KELAPA DUA	90 645	91 966	182 611
3603060	LEGOK	50 636	47 019	97 655
3603070	PAGEDANGAN	48 923	46 541	95 464
3603081	CISAUK	32 925	31 203	64 128
3603120	PASARKEMIS	120 207	116 517	236 724
3603121	SINDANG JAYA	39 183	37 688	76 871
3603130	BALARAJA	57 814	53 474	111 288
3603131	JAYANTI	32 273	31 060	63 333
3603132	SUKAMULYA	30 387	29 034	59 421
3603140	KRESEK	30 778	29 731	60 509
3603141	GUNUNG KALER	24 085	23 951	48 036
3603150	KRONJO	28 262	26 768	55 030
3603151	MEKAR BARU	18 069	16 943	35 012
3603160	MAUK	39 411	37 895	77 306

KODE	PROVINSI KABUPATEN/KOTA KECAMATAN	PENDUDUK		
		LAKI-LAKI	PEREMPUAN	JUMLAH
(1)	(2)	(3)	(4)	(5)
3603161	KEMIRI	21 021	19 363	40 384
3603162	SUKADIRI	27 829	25 719	53 548
3603170	RAJEG	68 496	65 202	133 698
3603180	SEPATAN	47 918	44 528	92 446
3603181	SEPATAN TIMUR	42 362	40 089	82 451
3603190	PAKUHAJI	53 169	50 152	103 321
3603200	TELUKNAGA	70 909	67 558	138 467
3603210	KOSAMBI	68 661	63 086	131 747
<b>3604</b>	<b>SERANG</b>	<b>713 518</b>	<b>689 739</b>	<b>1 403 257</b>
3604010	CINANGKA	27 768	25 536	53 304
3604020	PADARINCANG	31 634	29 793	61 427
3604030	CIOMAS	19 175	17 967	37 142
3604040	PABUARAN	19 699	18 279	37 978
3604041	GUNUNG SARI	10 063	9 281	19 344
3604050	BAROS	26 849	24 475	51 324
3604060	PETIR	25 228	24 959	50 187
3604061	TUNJUNG TEJA	19 835	19 138	38 973
3604080	CIKEUSAL	32 569	32 304	64 873
3604090	PAMARAYAN	24 797	23 964	48 761
3604091	BANDUNG	15 658	14 946	30 604
3604100	JAWILAN	27 177	25 399	52 576
3604110	KOPO	24 664	23 357	48 021
3604120	CIKANDE	46 797	44 809	91 606
3604121	KIBIN	27 592	39 617	67 209
3604130	KRAGILAN	40 669	38 562	79 231
3604180	WARINGINKURUNG	21 236	20 132	41 368
3604190	MANCAK	22 488	20 687	43 175
3604200	ANYAR	26 435	25 233	51 668
3604210	BOJONEGARA	21 356	20 290	41 646
3604211	PULO AMPEL	17 615	16 548	34 163
3604220	KRAMATWATU	44 867	42 439	87 306
3604240	CIRUAS	40 586	38 893	79 479
3604250	PONTANG	25 404	23 231	48 635
3604260	CARENANG	20 982	20 222	41 204
3604261	BINUANG	13 716	13 619	27 335
3604270	TIRTAYASA	19 645	18 186	37 831
3604271	TANARA	19 014	17 873	36 887
<b>3671</b>	<b>KOTA TANGERANG</b>	<b>919 638</b>	<b>878 077</b>	<b>1 797 715</b>
3671010	CILEDUG	75 511	71 943	147 454
3671011	LARANGAN	83 648	80 789	164 437
3671012	KARANG TENGAH	60 123	58 785	118 908
3671020	CIPONDOH	108 701	105 668	214 369
3671021	PINANG	81 460	78 908	160 368
3671030	TANGERANG	78 583	73 808	152 391
3671031	KARAWACI	85 411	84 263	169 674

KODE	PROVINSI KABUPATEN/KOTA KECAMATAN	PENDUDUK		
		LAKI-LAKI	PEREMPUAN	JUMLAH
(1)	(2)	(3)	(4)	(5)
3671040	JATI UWUNG	63 880	56 626	120 506
3671041	CIBODAS	72 013	70 766	142 779
3671042	PERIUK	66 273	62 777	129 050
3671050	BATUCEPER	46 567	43 814	90 381
3671051	NEGLASARI	53 858	49 598	103 456
3671060	BENDA	43 610	40 332	83 942
<b>3672</b>	<b>KOTA CILEGON</b>	<b>191 729</b>	<b>182 735</b>	<b>374 464</b>
3672010	CIWANDAN	22 193	20 738	42 931
3672011	CITANGKIL	33 298	31 757	65 055
3672020	PULOMERAK	22 003	21 222	43 225
3672021	PURWAKARTA	19 951	18 574	38 525
3672022	GROGOL	19 741	18 753	38 494
3672030	CILEGON	20 129	19 332	39 461
3672031	JOMBANG	30 935	29 424	60 359
3672040	CIBEBER	23 479	22 935	46 414
<b>3673</b>	<b>KOTA SERANG</b>	<b>296 806</b>	<b>280 155</b>	<b>576 961</b>
3673010	CURUG	24 470	22 705	47 175
3673020	WALANTAKA	38 580	37 101	75 681
3673030	CIPOCOK JAYA	41 545	39 317	80 862
3673040	SERANG	105 912	101 153	207 065
3673050	TAKTAKAN	40 559	37 825	78 384
3673060	KASEMEN	45 740	42 054	87 794
<b>3674</b>	<b>KOTA TANGERANG SELATAN</b>	<b>658 701</b>	<b>644 868</b>	<b>1 303 569</b>
3674010	SETU	33 260	31 725	64 985
3674020	SERPONG	68 129	69 269	137 398
3674030	PAMULANG	146 141	142 370	288 511
3674040	CIPUTAT	99 387	96 513	195 900
3674050	CIPUTAT TIMUR	93 057	90 273	183 330
3674060	PONDOK AREN	155 838	151 316	307 154
3674070	SERPONG UTARA	62 889	63 402	126 291

**Tabel 23. Jumlah Penduduk Provinsi Bali menurut Kabupaten/Kota, Kecamatan dan Jenis Kelamin, 2010**

KODE	PROVINSI/KABUPATEN/KOTA KECAMATAN	PENDUDUK		
		LAKI-LAKI	PEREMPUAN	JUMLAH
(1)	(2)	(3)	(4)	(5)
<b>5100</b>	<b>BALI</b>	<b>1 961 170</b>	<b>1 930 258</b>	<b>3 891 428</b>
5101	JEMBRANA	130 049	131 569	261 618
5101010	MELAYA	25 242	25 128	50 370
5101020	NEGARA	39 162	38 573	77 735
5101021	JEMBRANA	25 410	26 245	51 655
5101030	MENDOYO	27 597	28 658	56 255
5101040	PEKUTATAN	12 638	12 965	25 603
5102	TABANAN	209 190	211 180	420 370
5102010	SELEMADEG	9 428	9 844	19 272
5102011	SELEMADEG TIMUR	10 366	10 776	21 142
5102012	SELEMADEG BARAT	9 352	9 422	18 774
5102020	KERAMBITAN	18 610	19 067	37 677
5102030	TABANAN	35 293	35 251	70 544
5102040	KEDIRI	42 417	41 625	84 042
5102050	MARGA	19 867	20 311	40 178
5102060	BATURITI	23 202	23 130	46 332
5102070	PENEBEL	21 497	22 591	44 088
5102080	PUPUAN	19 158	19 163	38 321
5103	BADUNG	277 557	266 124	543 681
5103010	KUTA SELATAN	59 695	56 448	116 143
5103020	KUTA	45 060	41 597	86 657
5103030	KUTA UTARA	53 397	50 378	103 775
5103040	MENGWI	62 148	60 710	122 858
5103050	ABIANSEMAL	43 988	43 991	87 979
5103060	PETANG	13 269	13 000	26 269
5104	GIANYAR	237 669	232 711	470 380
5104010	SUKAWATI	56 068	54 506	110 574
5104020	BLAHBATUH	33 255	32 638	65 893
5104030	GIANYAR	44 062	43 149	87 211
5104040	TAMPAKSIRING	23 324	22 507	45 831
5104050	UBUD	35 035	34 326	69 361
5104060	TEGALLALANG	25 289	25 051	50 340
5104070	PAYANGAN	20 636	20 534	41 170
5105	KLUNGKUNG	84 560	85 999	170 559
5105010	NUSA PENIDA	22 562	22 616	45 178
5105020	BANJARANGKAN	18 558	18 576	37 134
5105030	KLUNGKUNG	27 092	27 983	55 075
5105040	DAWAN	16 348	16 824	33 172
5106	BANGLI	109 189	106 215	215 404
5106010	SUSUT	21 774	21 494	43 268
5106020	BANGLI	24 279	23 920	48 199

KODE	PROVINSI/KABUPATEN/KOTA KECAMATAN	PENDUDUK		
		LAKI-LAKI	PEREMPUAN	JUMLAH
(1)	(2)	(3)	(4)	(5)
5106030	TEMBUKU	17 108	16 679	33 787
5106040	KINTAMANI	46 028	44 122	90 150
<b>5107</b>	<b>KARANGASEM</b>	<b>198 866</b>	<b>198 026</b>	<b>396 892</b>
5107010	RENDANG	18 656	18 305	36 961
5107020	SIDEMEN	15 586	16 106	31 692
5107030	MANGGIS	21 870	22 160	44 030
5107040	KARANGASEM	41 334	41 256	82 590
5107050	ABANG	30 858	30 393	61 251
5107060	BEBANDEM	22 427	22 727	45 154
5107070	SELAT	18 885	19 250	38 135
5107080	KUBU	29 250	27 829	57 079
<b>5108</b>	<b>BULELENG</b>	<b>311 064</b>	<b>313 015</b>	<b>624 079</b>
5108010	GEROKGAK	39 620	39 256	78 876
5108020	SERIRIT	34 194	35 354	69 548
5108030	BUSUNGBIU	19 671	19 848	39 519
5108040	BANJAR	34 192	34 792	68 984
5108050	SUKASADA	35 870	36 156	72 026
5108060	BULELENG	64 113	64 839	128 952
5108070	SAWAN	28 980	29 653	58 633
5108080	KUBUTAMBAHAN	27 192	26 545	53 737
5108090	TEJAKULA	27 232	26 572	53 804
<b>5171</b>	<b>KOTA DENPASAR</b>	<b>403 026</b>	<b>385 419</b>	<b>788 445</b>
5171010	DENPASAR SELATAN	125 392	119 565	244 957
5171020	DENPASAR TIMUR	70 201	67 731	137 932
5171030	DENPASAR BARAT	117 316	112 167	229 483
5171031	DENPASAR UTARA	90 117	85 956	176 073

**Tabel 24. Jumlah Penduduk Provinsi Nusa Tenggara Barat menurut Kabupaten/Kota, Kecamatan dan Jenis Kelamin, 2010**

KODE	PROVINSI KABUPATEN/KOTA KECAMATAN	PENDUDUK		
		LAKI-LAKI	PEREMPUAN	JUMLAH
(1)	(2)	(3)	(4)	(5)
<b>5200</b>	<b>NUSA TENGGARA BARAT</b>	<b>2 180 168</b>	<b>2 316 687</b>	<b>4 496 855</b>
5201	LOMBOK BARAT	293 123	306 486	599 609
5201010	SEKOTONG TENGAH	28 329	28 639	56 968
5201011	LEMBAR	21 725	22 663	44 388
5201020	GERUNG	35 221	39 040	74 261
5201030	LABU API	29 589	31 289	60 878
5201040	KEDIRI	26 404	27 674	54 078
5201041	KURIPAN	16 708	17 321	34 029
5201050	NARMADA	42 791	45 024	87 815
5201051	LINGSAR	30 875	32 301	63 176
5201060	GUNUNG SARI	38 774	39 834	78 608
5201061	BATU LAYAR	22 707	22 701	45 408
<b>5202</b>	<b>LOMBOK TENGAH</b>	<b>406 783</b>	<b>452 526</b>	<b>859 309</b>
5202010	PRAYA BARAT	33 090	35 963	69 053
5202011	PRAYA BARAT DAYA	24 230	26 971	51 201
5202020	PUJUT	46 431	50 416	96 847
5202030	PRAYA TIMUR	29 904	32 768	62 672
5202040	JANAPRIA	32 326	37 554	69 880
5202050	KOPANG	34 692	40 916	75 608
5202060	PRAYA	49 604	53 700	103 304
5202061	PRAYA TENGAH	28 663	31 261	59 924
5202070	JONGGAT	42 892	46 425	89 317
5202080	PRINGGARATA	29 881	32 898	62 779
5202090	BATUKLIANG	33 038	38 460	71 498
5202091	BATUKLIANG UTARA	22 032	25 194	47 226
<b>5203</b>	<b>LOMBOK TIMUR</b>	<b>514 327</b>	<b>591 344</b>	<b>1 105 671</b>
5203010	KERUAK	22 466	25 227	47 693
5203011	JEROWARU	25 593	27 607	53 200
5203020	SAKRA	24 414	28 419	52 833
5203021	SAKRA BARAT	21 294	25 532	46 826
5203022	SAKRA TIMUR	18 546	22 487	41 033
5203030	TERARA	31 116	34 372	65 488
5203031	MONTONG GADING	18 282	22 274	40 556
5203040	SIKUR	30 635	36 981	67 616
5203050	MASBAGIK	44 516	49 411	93 927
5203051	PRINGGASELA	22 979	27 102	50 081
5203060	SUKAMULIA	13 797	16 595	30 392
5203061	SURALAGA	23 981	27 856	51 837
5203070	SELONG	39 167	43 338	82 505
5203071	LABUHAN HAJI	24 916	28 218	53 134
5203080	PRINGGABAYA	42 588	48 017	90 605
5203081	SUELA	17 109	20 500	37 609

KODE	PROVINSI KABUPATEN/KOTA KECAMATAN	PENDUDUK		
		LAKI-LAKI	PEREMPUAN	JUMLAH
(1)	(2)	(3)	(4)	(5)
5203090	AIKMEL	42 493	50 325	92 818
5203091	WANASABA	27 075	32 207	59 282
5203092	SEMBALUN	9 036	9 740	18 776
5203100	SAMBELIA	14 324	15 136	29 460
<b>5204</b>	<b>SUMBAWA</b>	<b>211 451</b>	<b>203 912</b>	<b>415 363</b>
5204020	LUNYUK	9 322	8 801	18 123
5204021	ORONG TELU	2 351	2 179	4 530
5204050	ALAS	14 131	13 862	27 993
5204051	ALAS BARAT	9 427	8 998	18 425
5204052	BUER	6 709	6 699	13 408
5204061	UTAN	14 584	14 244	28 828
5204062	RHEE	3 591	3 317	6 908
5204070	BATULANTEH	5 261	4 866	10 127
5204080	SUMBAWA	28 394	28 255	56 649
5204081	LABUHAN BADAS	14 484	14 386	28 870
5204082	UNTER IWIS	9 295	8 813	18 108
5204090	MOYO HILIR	11 279	10 959	22 238
5204091	MOYO UTARA	4 551	4 472	9 023
5204100	MOYO HULU	10 230	9 641	19 871
5204110	ROPANG	2 653	2 364	5 017
5204111	LENANGGUAR	3 298	2 988	6 286
5204112	LANTUNG	1 410	1 357	2 767
5204121	LAPE	8 263	7 868	16 131
5204122	LOPOK	8 876	8 674	17 550
5204130	PLAMPANG	14 243	13 570	27 813
5204131	LABANGKA	5 237	4 911	10 148
5204132	MARONGE	5 064	4 703	9 767
5204140	EMPANG	11 078	10 502	21 580
5204141	TARANO	7 720	7 483	15 203
<b>5205</b>	<b>DOMPU</b>	<b>110 704</b>	<b>108 280</b>	<b>218 984</b>
5205010	HU'U	8 093	7 948	16 041
5205011	PAJO	6 385	6 194	12 579
5205020	DOMPU	24 937	24 966	49 903
5205030	WOJA	26 184	25 410	51 594
5205040	KILO	6 211	5 855	12 066
5205050	KEMPO	9 180	8 980	18 160
5205051	MANGGALEWA	14 049	13 727	27 776
5205060	PEKAT	15 665	15 200	30 865
<b>5206</b>	<b>BIMA</b>	<b>218 280</b>	<b>220 242</b>	<b>438 522</b>
5206010	MONTA	16 868	16 502	33 370
5206011	PARADO	4 298	4 373	8 671
5206020	BOLO	22 113	22 163	44 276
5206021	MADA PANGGA	13 481	13 974	27 455
5206030	WOHA	21 865	22 034	43 899
5206040	BELO	12 312	12 645	24 957



KODE	PROVINSI KABUPATEN/KOTA KECAMATAN	PENDUDUK		
		LAKI-LAKI	PEREMPUAN	JUMLAH
(1)	(2)	(3)	(4)	(5)
5206041	PALIBELO	12 212	12 531	24 743
5206050	WAWO	7 745	8 407	16 152
5206051	LANGGUDU	13 042	13 241	26 283
5206052	LAMBITU	2 548	2 508	5 056
5206060	SAPE	26 518	26 579	53 097
5206061	LAMBU	16 882	16 946	33 828
5206070	WERA	13 891	14 086	27 977
5206071	AMBALAWI	9 103	9 031	18 134
5206080	DONGGO	8 243	8 496	16 739
5206081	SOROMANDI	7 736	7 736	15 472
5206090	SANGGAR	5 961	5 877	11 838
5206091	TAMBORA	3 462	3 113	6 575
5207	SUMBAWA BARAT	58 170	56 584	114 754
5207010	SEKONGKANG	4 172	4 015	8 187
5207020	JEREWEH	4 210	4 181	8 391
5207021	MALUK	6 196	5 679	11 875
5207030	TALIWANG	22 095	21 937	44 032
5207031	BRANG ENE	2 578	2 502	5 080
5207040	BRANG REA	6 447	6 084	12 531
5207050	SETELUK	7 777	7 623	15 400
5207051	POTO TANO	4 695	4 563	9 258
5208	LOMBOK UTARA	98 623	101 281	199 904
5208010	PEMENANG	16 453	16 003	32 456
5208020	TANJUNG	21 996	22 565	44 561
5208030	GANGGA	19 931	20 983	40 914
5208040	KAYANGAN	18 314	19 087	37 401
5208050	BAYAN	21 929	22 643	44 572
5271	KOTA MATARAM	198 866	203 430	402 296
5271010	AMPENAN	39 542	39 111	78 653
5271011	SEKARBELA	26 162	26 981	53 143
5271020	MATARAM	35 617	37 225	72 842
5271021	SELAPARANG	35 509	37 217	72 726
5271030	CAKRANEGARA	31 626	32 384	64 010
5271031	SANDUBAYA	30 410	30 512	60 922
5272	KOTA BIMA	69 841	72 602	142 443
5272010	RASANA E BARAT	15 366	15 662	31 028
5272011	MPUNDA	15 405	17 126	32 531
5272020	RASANA E TIMUR	8 010	8 186	16 196
5272021	RABA	17 012	17 745	34 757
5272030	ASAKOTA	14 048	13 883	27 931

**Tabel 25. Jumlah Penduduk Provinsi Nusa Tenggara Timur menurut Kabupaten/Kota, Kecamatan dan Jenis Kelamin, 2010**

KODE	PROVINSI KABUPATEN/KOTA KECAMATAN	PENDUDUK		
		LAKI-LAKI	PEREMPUAN	JUMLAH
(1)	(2)	(3)	(4)	(5)
<b>5300</b>	<b>NUSA TENGGARA TIMUR</b>	<b>2 323 534</b>	<b>2 355 782</b>	<b>4 679 316</b>
5301	SUMBA BARAT	57 567	53 456	111 023
5301021	LAMBOYA	8 246	7 842	16 088
5301022	WANOKAKA	7 184	6 844	14 028
5301023	LABOYA BARAT	3 819	3 524	7 343
5301050	LOLI	14 520	12 551	27 071
5301060	KOTA WAIKABUBAK	14 854	13 976	28 830
5301072	TANA RIGHU	8 944	8 719	17 663
<b>5302</b>	<b>SUMBA TIMUR</b>	<b>117 656</b>	<b>110 179</b>	<b>227 835</b>
5302010	LEWA	7 984	7 443	15 427
5302011	NGGAHA ORIANGU	4 377	4 285	8 662
5302012	LEWA TIDAHU	3 161	2 979	6 140
5302013	KATALA HAMU LINGU	1 874	1 812	3 686
5302020	TABUNDUNG	4 236	4 059	8 295
5302021	PINUPAHAR	3 321	3 092	6 413
5302030	PABERIWAI	2 945	2 681	5 626
5302031	KARERA	3 777	3 581	7 358
5302032	MATAWAI LA PAWU	2 972	2 818	5 790
5302033	KAHAUNGU ETI	4 189	3 989	8 178
5302034	MAHU	2 074	1 843	3 917
5302035	NGADU NGALA	2 515	2 288	4 803
5302040	PAHUNGA LODU	6 282	5 976	12 258
5302041	WULA WAIJELU	3 573	3 342	6 915
5302051	RINDI	4 656	4 437	9 093
5302052	UMALULU	8 411	7 831	16 242
5302060	PANDAWAI	7 694	7 159	14 853
5302061	KAMBATA MAPAMBUHANG	1 797	1 637	3 434
5302070	KOTA WAINGAPU	18 195	16 939	35 134
5302071	KAMBERA	16 070	15 042	31 112
5302080	HAHARU	2 901	2 682	5 583
5302081	KANATANG	4 652	4 264	8 916
<b>5303</b>	<b>KUPANG</b>	<b>155 808</b>	<b>148 190</b>	<b>303 998</b>
5303100	SEMAU	3 443	3 222	6 665
5303101	SEMAU SELATAN	2 416	2 300	4 716
5303110	KUPANG BARAT	7 976	7 256	15 232
5303111	NEKAMESE	4 529	4 398	8 927
5303120	KUPANG TENGAH	17 518	16 304	33 822
5303121	TAEBENU	7 231	7 317	14 548
5303130	AMARASI	7 763	7 505	15 268
5303131	AMARASI BARAT	7 397	7 015	14 412
5303132	AMARASI SELATAN	5 214	5 029	10 243
5303133	AMARASI TIMUR	3 712	3 379	7 091

KODE	PROVINSI KABUPATEN/KOTA KECAMATAN	PENDUDUK		
		LAKI-LAKI	PEREMPUAN	JUMLAH
(1)	(2)	(3)	(4)	(5)
5303140	KUPANG TIMUR	20 847	19 492	40 339
5303141	AMABI OEFETO TIMUR	6 686	6 360	13 046
5303142	AMABI OEFETO	3 920	3 830	7 750
5303150	SULAMU	7 364	6 803	14 167
5303160	FATULEU	11 895	11 127	23 022
5303161	FATULEU TENGAH	2 409	2 471	4 880
5303162	FATULEU BARAT	4 276	4 156	8 432
5303170	TAKARI	10 386	9 880	20 266
5303180	AMFOANG SELATAN	4 328	4 299	8 627
5303181	AMFOANG BARAT DAYA	2 124	2 141	4 265
5303182	AMFOANG TENGAH	2 695	2 703	5 398
5303190	AMFOANG UTARA	3 602	3 404	7 006
5303191	AMFOANG BARAT LAUT	4 484	4 299	8 783
5303192	AMFOANG TIMUR	3 593	3 500	7 093
5304	TIMOR TENGAH SELATAN	218 015	222 455	440 470
5304010	MOLLO UTARA	11 573	11 717	23 290
5304011	FATUMNASI	3 296	3 366	6 662
5304012	TOBU	4 519	4 865	9 384
5304013	NUNBENA	2 524	2 550	5 074
5304020	MOLLO SELATAN	7 694	7 403	15 097
5304021	POLEN	6 725	6 871	13 596
5304022	MOLLO BARAT	3 748	3 733	7 481
5304023	MOLLO TENGAH	3 574	3 508	7 082
5304030	KOTA SOE	19 946	19 151	39 097
5304040	AMANUBAN BARAT	10 921	10 819	21 740
5304041	BATU PUTIH	6 121	5 990	12 111
5304042	KUATNANA	7 435	7 360	14 795
5304050	AMANUBAN SELATAN	12 012	11 798	23 810
5304051	NOEBEBA	5 732	5 508	11 240
5304060	KUAN FATU	9 491	9 477	18 968
5304061	KUALIN	10 517	10 370	20 887
5304070	AMANUBAN TENGAH	7 505	7 645	15 150
5304071	KOLBANO	9 097	9 375	18 472
5304072	OENINO	5 225	5 351	10 576
5304080	AMANUBAN TIMUR	8 225	8 422	16 647
5304081	FAUTMOLO	3 510	3 735	7 245
5304082	FATUKOPA	2 413	2 581	4 994
5304090	KIE	10 245	11 017	21 262
5304091	KOT'OLIN	5 363	5 755	11 118
5304100	AMANATUN SELATAN	8 450	9 409	17 859
5304101	BOKING	4 808	5 074	9 882
5304102	NUNKOLO	6 512	7 256	13 768
5304103	NOEBANA	2 246	2 424	4 670
5304104	SANTIAN	3 060	3 426	6 486
5304110	AMANATUN UTARA	7 888	8 562	16 450
5304111	TOIANAS	6 089	6 328	12 417
5304112	KOKBAUN	1 551	1 609	3 160

KODE	PROVINSI KABUPATEN/KOTA KECAMATAN	PENDUDUK		
		LAKI-LAKI	PEREMPUAN	JUMLAH
(1)	(2)	(3)	(4)	(5)
5305	TIMOR TENGAH UTARA	113 926	115 677	229 603
5305010	MIOMAFFO BARAT	6 913	7 519	14 432
5305011	MIOMAFFO TENGAH	2 558	2 692	5 250
5305012	MUSI	1 965	2 097	4 062
5305013	MUTIS	3 285	3 290	6 575
5305020	MIOMAFFO TIMUR	5 130	5 426	10 556
5305021	NOEMUTI	5 310	5 610	10 920
5305022	BIKOMI SELATAN	4 858	4 929	9 787
5305023	BIKOMI TENGAH	3 314	3 351	6 665
5305024	BIKOMI NILULAT	2 134	2 159	4 293
5305025	BIKOMI UTARA	2 684	2 893	5 577
5305026	NAIBENU	2 331	2 617	4 948
5305027	NOEMUTI TIMUR	1 805	1 858	3 663
5305030	KOTA KEFAMENANU	21 771	21 162	42 933
5305040	INSANA	8 936	9 157	18 093
5305041	INSANA UTARA	4 415	4 274	8 689
5305042	INSANA BARAT	4 414	4 478	8 892
5305043	INSANA TENGAH	4 494	4 664	9 158
5305044	INSANA FAFINESU	2 455	2 522	4 977
5305050	BIBOKI SELATAN	4 284	4 397	8 681
5305051	BIBOKI TANPAH	2 624	2 710	5 334
5305052	BIBOKI MOENLEU	3 537	3 521	7 058
5305060	BIBOKI UTARA	5 136	5 117	10 253
5305061	BIBOKI ANLEU	7 570	7 295	14 865
5305062	BIBOKI FEOTLEU	2 003	1 939	3 942
5306	BELU	174 143	178 257	352 400
5306010	MALAKA BARAT	9 304	10 357	19 661
5306011	RINHAT	6 603	6 797	13 400
5306012	WEWIKU	8 384	8 689	17 073
5306013	WELIMAN	8 264	8 944	17 208
5306020	MALAKA TENGAH	16 425	17 727	34 152
5306021	SASITA MEAN	3 905	4 049	7 954
5306022	BOTIN LEOBELE	2 100	2 380	4 480
5306023	IO KUFEU	3 505	3 873	7 378
5306030	MALAKA TIMUR	4 526	4 622	9 148
5306031	LAEN MANEN	5 425	5 439	10 864
5306032	RAI MANUK	7 185	7 189	14 374
5306040	KOBALIMA	8 237	8 551	16 788
5306041	KOBALIMA TIMUR	2 944	3 066	6 010
5306050	TASIFETO BARAT	11 323	11 021	22 344
5306051	KAKULUK MESAK	8 783	8 751	17 534
5306052	NANAET DUBESI	1 909	2 095	4 004
5306060	ATAMBUA	13 082	13 432	26 514
5306061	ATAMBUA BARAT	11 007	10 529	21 536
5306062	ATAMBUA SELATAN	11 841	10 895	22 736
5306070	TASIFETO TIMUR	10 554	10 362	20 916

KODE	PROVINSI KABUPATEN/KOTA KECAMATAN	PENDUDUK		
		LAKI-LAKI	PEREMPUAN	JUMLAH
(1)	(2)	(3)	(4)	(5)
5306071	RAIHAT	6 551	6 712	13 263
5306072	LASIOLAT	3 074	3 094	6 168
5306080	LAMAKNEN	5 633	5 956	11 589
5306081	LAMAKNEN SELATAN	3 579	3 727	7 306
<b>5307</b>	<b>ALOR</b>	<b>92 946</b>	<b>97 307</b>	<b>190 253</b>
5307010	PANTAR	4 319	4 492	8 811
5307011	PANTAR BARAT	3 272	3 456	6 728
5307012	PANTAR TIMUR	5 174	5 600	10 774
5307013	PANTAR BARAT LAUT	2 104	2 169	4 273
5307014	PANTAR TENGAH	4 551	4 759	9 310
5307020	ALOR BARAT DAYA	10 495	11 086	21 581
5307021	MATARU	2 725	2 824	5 549
5307030	ALOR SELATAN	4 366	4 506	8 872
5307040	ALOR TIMUR	3 740	3 777	7 517
5307041	ALOR TIMUR LAUT	4 306	4 301	8 607
5307042	PUREMAN	1 675	1 793	3 468
5307050	TELUK MUTIARA	23 918	24 612	48 530
5307051	KABOLA	3 588	3 743	7 331
5307060	ALOR BARAT LAUT	9 055	9 722	18 777
5307061	ALOR TENGAH UTARA	5 181	5 746	10 927
5307062	PULAU PURA	2 396	2 662	5 058
5307063	LEMBUR	2 081	2 059	4 140
<b>5308</b>	<b>LEMBATA</b>	<b>55 256</b>	<b>62 382</b>	<b>117 638</b>
5308010	NAGAWUTUNG	4 046	4 637	8 683
5308011	WULANDONI	3 779	4 568	8 347
5308020	ATADEI	3 409	4 134	7 543
5308030	ILE APE	5 167	6 333	11 500
5308031	ILE APE TIMUR	2 239	2 865	5 104
5308040	LEBATUKAN	3 938	4 588	8 526
5308050	NUBATUKAN	16 452	16 688	33 140
5308060	OMESURI	7 443	8 456	15 899
5308070	BUYASARI	8 783	10 113	18 896
<b>5309</b>	<b>FLORES TIMUR</b>	<b>111 289</b>	<b>121 023</b>	<b>232 312</b>
5309010	WULANGGITANG	6 496	6 640	13 136
5309011	TITEHENA	5 490	5 667	11 157
5309012	ILEBURA	2 958	3 289	6 247
5309020	TANJUNG BUNGA	5 959	5 966	11 925
5309021	LEWO LEMA	3 879	4 056	7 935
5309030	LARANTUKA	18 538	18 733	37 271
5309031	ILE MANDIRI	4 513	4 640	9 153
5309032	DEMON PAGONG	2 058	2 230	4 288
5309040	SOLOR BARAT	4 307	5 045	9 352
5309041	SOLOR SELATAN	2 125	2 712	4 837
5309050	SOLOR TIMUR	5 990	6 879	12 869
5309060	ADONARA BARAT	5 811	5 938	11 749

KODE	PROVINSI KABUPATEN/KOTA KECAMATAN	PENDUDUK		
		LAKI-LAKI	PEREMPUAN	JUMLAH
(1)	(2)	(3)	(4)	(5)
5309061	WOTAN ULU MADU	3 816	4 056	7 872
5309062	ADONARA TENGAH	5 193	5 494	10 687
5309070	ADONARA TIMUR	12 377	13 767	26 144
5309071	ILE BOLENG	6 269	7 597	13 866
5309072	WITIHAMA	6 454	7 679	14 133
5309073	KELUBAGOLIT	4 644	5 424	10 068
5309074	ADONARA	4 412	5 211	9 623
<b>5310</b>	<b>SIKKA</b>	<b>142 207</b>	<b>158 094</b>	<b>300 301</b>
5310010	PAGA	7 313	8 409	15 722
5310011	MEGO	5 687	6 129	11 816
5310012	TANA WAWO	4 076	4 634	8 710
5310020	LELA	5 344	6 298	11 642
5310030	BOLA	4 726	5 996	10 722
5310031	DORENG	5 349	5 887	11 236
5310032	MAPITARA	3 020	3 282	6 302
5310040	TALIBURA	9 819	10 662	20 481
5310041	WAIGETE	10 606	11 576	22 182
5310042	WAIBLAMA	3 330	3 614	6 944
5310050	KEWAPANTE	6 200	7 238	13 438
5310051	HEWOKLOANG	3 872	4 376	8 248
5310052	KANGAE	7 515	8 932	16 447
5310061	PALUE	4 065	5 494	9 559
5310062	KOTING	2 981	3 380	6 361
5310063	NELLE	2 680	3 118	5 798
5310070	NITA	10 227	10 976	21 203
5310071	MAGEPANDA	5 575	5 871	11 446
5310080	ALOK	16 155	16 854	33 009
5310081	ALOK BARAT	8 354	8 498	16 852
5310082	ALOK TIMUR	15 313	16 870	32 183
<b>5311</b>	<b>ENDE</b>	<b>123 818</b>	<b>136 610</b>	<b>260 428</b>
5311010	NANGAPANDA	9 396	10 471	19 867
5311011	PULAU ENDE	3 717	4 038	7 755
5311012	MAUKARO	3 378	3 585	6 963
5311020	ENDE	6 904	8 146	15 050
5311030	ENDE SELATAN	12 050	11 931	23 981
5311031	ENDE TIMUR	9 668	10 133	19 801
5311032	ENDE TENGAH	13 132	14 694	27 826
5311033	ENDE UTARA	8 608	9 522	18 130
5311040	NDONA	5 795	6 601	12 396
5311041	NDONA TIMUR	2 387	2 679	5 066
5311050	WOLOWARU	7 253	8 690	15 943
5311051	WOLOJITA	2 824	3 373	6 197
5311052	LIO TIMUR	3 360	3 859	7 219
5311053	KELIMUTU	3 447	4 111	7 558
5311054	NDORI	2 253	2 873	5 126

KODE	PROVINSI KABUPATEN/KOTA KECAMATAN	PENDUDUK		
		LAKI-LAKI	PEREMPUAN	JUMLAH
(1)	(2)	(3)	(4)	(5)
5311060	MAUROLE	5 509	5 864	11 373
5311061	KOTABARU	6 128	6 485	12 613
5311062	DETUKELI	3 312	3 476	6 788
5311070	DETUSOKO	6 639	7 638	14 277
5311071	WEWARIA	8 058	8 441	16 499
<b>5312</b>	<b>NGADA</b>	<b>69 703</b>	<b>72 551</b>	<b>142 254</b>
5312010	AIMERE	7 129	7 704	14 833
5312011	JEREBUU	3 350	3 898	7 248
5312020	BAJAWA	17 790	18 221	36 011
5312030	GOLEWA	17 543	18 523	36 066
5312070	BAJAWA UTARA	4 188	4 295	8 483
5312071	SOA	6 203	6 452	12 655
5312080	RIUNG	6 872	6 992	13 864
5312081	RIUNG BARAT	3 957	3 803	7 760
5312082	WOLOMEZE	2 671	2 663	5 334
<b>5313</b>	<b>MANGGARAI</b>	<b>143 572</b>	<b>148 465</b>	<b>292 037</b>
5313040	SATAR MESE	14 904	15 543	30 447
5313041	SATAR MESE BARAT	14 483	15 352	29 835
5313110	LANGKE REMBONG	32 342	33 886	66 228
5313120	RUTENG	19 142	19 808	38 950
5313121	WAE RII	12 803	12 790	25 593
5313122	LELAK	5 354	5 465	10 819
5313123	RAHONG UTARA	10 110	10 568	20 678
5313130	CIBAL	18 422	19 355	37 777
5313140	REOK	16 012	15 698	31 710
<b>5314</b>	<b>ROTE NDAO</b>	<b>61 147</b>	<b>58 564</b>	<b>119 711</b>
5314010	ROTE BARAT DAYA	10 030	9 736	19 766
5314020	ROTE BARAT LAUT	11 279	11 099	22 378
5314030	LOBALAIN	12 976	11 960	24 936
5314040	ROTE TENGAH	4 124	3 900	8 024
5314041	ROTE SELATAN	2 630	2 536	5 166
5314050	PANTAI BARU	6 307	6 013	12 320
5314060	ROTE TIMUR	8 555	8 103	16 658
5314070	ROTE BARAT	5 246	5 217	10 463
<b>5315</b>	<b>MANGGARAI BARAT</b>	<b>109 978</b>	<b>111 452</b>	<b>221 430</b>
5315010	KOMODO	20 750	20 259	41 009
5315011	BOLENG	8 307	8 249	16 556
5315020	SANO NGGOANG	12 446	12 683	25 129
5315030	LEMBOR	24 583	25 226	49 809
5315031	WELAK	9 512	9 601	19 113
5315040	KUWUS	19 877	20 391	40 268
5315050	MACANG PACAR	14 503	15 043	29 546

KODE	PROVINSI KABUPATEN/KOTA KECAMATAN	PENDUDUK		
		LAKI-LAKI	PEREMPUAN	JUMLAH
(1)	(2)	(3)	(4)	(5)
5316	SUMBA TENGAH	32 347	30 163	62 510
5316010	KATIKUTANA	5 075	4 745	9 820
5316011	KATIKUTANA SELATAN	5 196	4 902	10 098
5316020	UMBU RATU NGGAY BARAT	8 495	7 734	16 229
5316030	UMBU RATU NGGAY	6 325	5 908	12 233
5316040	MAMBORO	7 256	6 874	14 130
5317	SUMBA BARAT DAYA	146 012	137 806	283 818
5317010	KODI BANGEDO	18 570	17 528	36 098
5317020	KODI	15 822	15 284	31 106
5317030	KODI UTARA	26 140	24 310	50 450
5317040	WEWEWA SELATAN	10 926	10 695	21 621
5317050	WEWEWA BARAT	23 285	21 826	45 111
5317060	WEWEWA TIMUR	27 626	25 969	53 595
5317070	WEWEWA UTARA	5 937	5 712	11 649
5317080	LOURA	17 706	16 482	34 188
5318	NAGEKEO	63 375	66 581	129 956
5318010	MAUPONGGO	9 966	10 602	20 568
5318020	KEO TENGAH	6 290	7 143	13 433
5318030	NANGARORO	8 070	9 062	17 132
5318040	BOAWAE	16 610	17 185	33 795
5318050	AESESA SELATAN	3 069	3 182	6 251
5318060	AESESA	16 943	16 953	33 896
5318070	WOLOWAE	2 427	2 454	4 881
5319	MANGGARAI TIMUR	125 340	127 414	252 754
5319010	BORONG	30 296	31 181	61 477
5319020	KOTA KOMBA	23 048	23 184	46 232
5319030	ELAR	15 156	14 816	29 972
5319040	SAMBI RAMPAS	13 097	13 083	26 180
5319050	POCO RANAKA	28 207	29 219	57 426
5319060	LAMBA LEDA	15 536	15 931	31 467
5320	SABU RAIJUA	37 352	35 648	73 000
5320010	RAIJUA	3 923	3 755	7 678
5320020	HAWU MEHARA	7 784	7 708	15 492
5320030	SABU LIAE	4 483	4 333	8 816
5320040	SABU BARAT	13 674	12 740	26 414
5320050	SABU TENGAH	3 675	3 480	7 155
5320060	SABU TIMUR	3 813	3 632	7 445
5371	KOTA KUPANG	172 077	163 508	335 585
5371010	ALAK	26 421	24 801	51 222
5371020	MAULAFA	33 373	31 893	65 266
5371030	OEOBOBO	65 064	62 462	127 526
5371040	KELAPA LIMA	47 219	44 352	91 571



**Tabel 26. Jumlah Penduduk Provinsi Kalimantan Barat menurut Kabupaten/Kota, Kecamatan dan Jenis Kelamin, 2010**

KODE	PROVINSI KABUPATEN/KOTA KECAMATAN	PENDUDUK		
		LAKI-LAKI	PEREMPUAN	JUMLAH
(1)	(2)	(3)	(4)	(5)
<b>6100</b>	<b>KALIMANTAN BARAT</b>	<b>2 243 740</b>	<b>2 149 499</b>	<b>4 393 239</b>
6101	SAMBAS	244 569	251 547	496 116
6101010	SELAKAU	15 134	14 961	30 095
6101011	SELAKAU TIMUR	5 116	5 070	10 186
6101020	PEMANGKAT	22 222	22 200	44 422
6101021	SEMPARUK	11 607	12 117	23 724
6101022	SALATIGA	7 263	7 381	14 644
6101030	TEBAS	31 678	32 141	63 819
6101031	TEKARANG	6 386	6 924	13 310
6101040	SAMBAS	22 283	22 720	45 003
6101041	SUBAH	9 155	8 513	17 668
6101042	SEBAWI	7 638	7 959	15 597
6101043	SAJAD	4 781	5 142	9 923
6101050	JAWAI	16 350	18 480	34 830
6101051	JAWAI SELATAN	8 707	8 978	17 685
6101060	TELUK KERAMAT	28 085	30 683	58 768
6101061	GALING	9 906	9 805	19 711
6101062	TANGARAN	9 786	10 956	20 742
6101070	SEJANGKUNG	11 198	11 021	22 219
6101080	SAJINGAN BESAR	5 363	4 518	9 881
6101090	PALOH	11 911	11 978	23 889
6102	BENGKAYANG	111 927	102 858	214 785
6102010	SUNGAI RAYA	9 051	8 992	18 043
6102011	CAPKALA	3 969	3 584	7 553
6102012	SUNGAI RAYA KEPULAUAN	10 516	10 018	20 534
6102030	SAMALANTAN	9 567	8 671	18 238
6102031	MONTERADO	12 654	11 672	24 326
6102032	LEMBAH BAWANG	2 780	2 389	5 169
6102040	BENGKAYANG	12 102	11 462	23 564
6102041	TERIAK	6 568	6 165	12 733
6102042	SUNGAI BETUNG	4 761	4 174	8 935
6102050	LEDO	5 826	5 265	11 091
6102051	SUTI SEMARANG	2 528	2 256	4 784
6102052	LUMAR	3 055	2 762	5 817
6102060	SANGGAU LEDO	5 791	5 414	11 205
6102061	TUJUH BELAS	5 868	5 332	11 200
6102070	SELUAS	9 069	7 981	17 050
6102080	JAGOI BABANG	4 545	3 666	8 211
6102081	SIDING	3 277	3 055	6 332
6103	LANDAK	172 707	157 777	330 484
6103020	SEBANGKI	8 821	8 396	17 217
6103030	NGABANG	32 354	29 609	61 963

KODE	PROVINSI KABUPATEN/KOTA KECAMATAN	PENDUDUK		
		LAKI-LAKI	PEREMPUAN	JUMLAH
(1)	(2)	(3)	(4)	(5)
6103031	JELIMPO	12 123	11 100	23 223
6103040	SENGAH TEMILA	27 680	25 784	53 464
6103050	MANDOR	14 596	13 668	28 264
6103060	MENJALIN	9 680	8 851	18 531
6103070	MEMPAWAH HULU	17 295	15 438	32 733
6103071	SOMPAK	7 091	6 471	13 562
6103080	MENYUKE	13 298	12 224	25 522
6103081	BANYUKE HULU	6 245	5 504	11 749
6103090	MERANTI	4 777	4 250	9 027
6103100	KUALA BEHE	7 187	6 350	13 537
6103110	AIR BESAR	11 560	10 132	21 692
<b>6104</b>	<b>PONTIANAK</b>	<b>118 804</b>	<b>114 993</b>	<b>233 797</b>
6104080	SIANTAN	20 365	20 010	40 375
6104081	SEGEDONG	10 122	10 103	20 225
6104090	SUNGAI PINYUH	24 240	22 982	47 222
6104091	ANJONGAN	8 484	8 149	16 633
6104100	MEMPAWAH HILIR	17 320	17 173	34 493
6104101	MEMPAWAH TIMUR	12 579	12 568	25 147
6104110	SUNGAI KUNYIT	11 130	10 958	22 088
6104120	TOHO	9 097	8 367	17 464
6104121	SADANIANG	5 467	4 683	10 150
<b>6105</b>	<b>SANGGAU</b>	<b>211 304</b>	<b>196 685</b>	<b>407 989</b>
6105010	TOBA	6 327	5 609	11 936
6105020	MELIAU	24 195	21 803	45 998
6105060	KAPUAS	39 581	39 121	78 702
6105070	MUKOK	9 371	8 894	18 265
6105120	JANGKANG	14 025	12 598	26 623
6105130	BONTI	10 535	9 755	20 290
6105140	PARINDU	16 655	15 682	32 337
6105150	TAYAN HILIR	15 700	14 335	30 035
6105160	BALAI	11 600	10 620	22 220
6105170	TAYAN HULU	16 035	14 829	30 864
6105180	KEMBAYAN	13 367	12 655	26 022
6105190	BEDUWAI	5 553	5 191	10 744
6105200	NOYAN	5 227	4 645	9 872
6105210	SEKAYAM	15 396	14 068	29 464
6105220	ENTIKONG	7 737	6 880	14 617
<b>6106</b>	<b>KETAPANG</b>	<b>222 149</b>	<b>205 009</b>	<b>427 158</b>
6106010	KENDAWANGAN	17 119	15 320	32 439
6106020	MANIS MATA	13 039	11 569	24 608
6106030	MARAU	6 254	5 594	11 848
6106031	SINGKUP	3 288	2 896	6 184
6106032	AIR UPAS	8 806	7 713	16 519
6106040	JELAI HULU	8 141	7 579	15 720
6106050	TUMBANG TITI	12 131	10 946	23 077

KODE	PROVINSI KABUPATEN/KOTA KECAMATAN	PENDUDUK		
		LAKI-LAKI	PEREMPUAN	JUMLAH
(1)	(2)	(3)	(4)	(5)
6106051	PEMAHAN	2 477	2 096	4 573
6106052	SUNGAI MELAYU RAYAK	6 407	5 239	11 646
6106060	MATAN HILIR SELATAN	15 685	14 883	30 568
6106061	BENUA KAYONG	17 676	17 559	35 235
6106070	MATAN HILIR UTARA	7 495	7 224	14 719
6106071	DELTA PAWAN	35 809	35 398	71 207
6106072	MUARA PAWAN	6 643	6 468	13 111
6106090	NANGA TAYAP	14 556	12 935	27 491
6106100	SANDBAI	12 858	11 862	24 720
6106101	HULLU SUNGAI	6 149	5 440	11 589
6106110	SUNGAI LAUR	8 904	7 755	16 659
6106120	SIMPANG HULLU	14 746	13 008	27 754
6106121	SIMPANG DUA	3 966	3 525	7 491
<b>6107</b>	<b>SINTANG</b>	<b>187 667</b>	<b>176 185</b>	<b>363 852</b>
6107060	SERAWAI	11 219	10 596	21 815
6107070	AMBALAU	6 637	6 233	12 870
6107080	KAYAN HULLU	11 064	10 945	22 009
6107110	SEPAUK	24 113	22 277	46 390
6107120	TEMPUNAK	14 071	12 788	26 859
6107130	SUNGAI TEBELIAN	15 052	13 915	28 967
6107140	SINTANG	30 007	29 027	59 034
6107150	DEDAI	14 220	13 366	27 586
6107160	KAYAN HILIR	12 566	11 703	24 269
6107170	KELAM PERMAI	7 871	7 418	15 289
6107180	BINJAI HULLU	5 834	5 402	11 236
6107190	KETUNGAU HILIR	10 606	9 872	20 478
6107200	KETUNGAU TENGAH	14 136	13 256	27 392
6107210	KETUNGAU HULLU	10 271	9 387	19 658
<b>6108</b>	<b>KAPUAS HULLU</b>	<b>113 036</b>	<b>108 916</b>	<b>221 952</b>
6108010	SILAT HILIR	8 970	8 189	17 159
6108020	SILAT HULLU	5 546	5 206	10 752
6108030	HULLU GURUNG	6 207	6 241	12 448
6108040	BUNUT HULLU	6 675	6 327	13 002
6108050	MENTEBAH	4 553	4 309	8 862
6108060	BIKA	2 175	2 049	4 224
6108070	KALIS	5 998	5 815	11 813
6108080	PUTUSSIBAU SELATAN	6 539	6 354	12 893
6108081	HULLU KAPUAS	3 012	2 840	5 852
6108090	EMBALOH HILIR	2 761	2 610	5 371
6108100	BUNUT HILIR	4 339	4 216	8 555
6108110	BOYAN TANJUNG	5 244	4 898	10 142
6108120	PENKADAN	3 976	3 991	7 967
6108130	JONGKONG	4 929	4 934	9 863
6108140	SELIMBAU	5 049	5 076	10 125
6108141	DANAU SENTARUM	1 992	1 876	3 868

KODE	PROVINSI KABUPATEN/KOTA KECAMATAN	PENDUDUK		
		LAKI-LAKI	PEREMPUAN	JUMLAH
(1)	(2)	(3)	(4)	(5)
6108150	SUHAID	4 162	3 978	8 140
6108160	SEBERUANG	5 333	4 975	10 308
6108170	SEMITAU	4 008	4 069	8 077
6108180	EMPANANG	1 448	1 434	2 882
6108190	PURING KENCANA	1 157	1 058	2 215
6108200	BADAU	2 556	2 484	5 040
6108210	BATANG LUPAR	2 225	2 336	4 561
6108220	EMBALOH HULU	2 292	2 300	4 592
6108230	PUTUSSIBAU UTARA	11 890	11 351	23 241
6109	SEKADAU	93 927	87 450	181 377
6109010	NANGA MAHAP	12 935	11 746	24 681
6109020	NANGA TAMAN	13 020	12 038	25 058
6109030	SEKADAU HULU	12 948	12 065	25 013
6109040	SEKADAU HILIR	28 546	27 348	55 894
6109050	BELITANG HILIR	10 706	9 781	20 487
6109060	BELITANG	6 079	5 458	11 537
6109070	BELITANG HULU	9 693	9 014	18 707
6110	MELAWI	91 700	87 886	179 586
6110010	SOKAN	7 374	7 355	14 729
6110020	TANAH PINOH	7 320	6 991	14 311
6110021	TANAH PINOH BARAT	5 890	5 567	11 457
6110030	SAYAN	7 911	7 707	15 618
6110040	BELIMBING	10 442	9 646	20 088
6110041	BELIMBING HULU	4 603	4 159	8 762
6110050	NANGA PINOH	20 464	20 056	40 520
6110051	PINOH SELATAN	5 062	4 804	9 866
6110052	PINOH UTARA	5 870	5 644	11 514
6110060	ELLA HILIR	7 885	7 457	15 342
6110070	MENUKUNG	8 879	8 500	17 379
6111	KAYONG UTARA	48 924	46 681	95 605
6111010	PULAU MAYA KARIMATA	8 519	8 109	16 628
6111020	SUKADANA	10 848	10 545	21 393
6111030	SIMPANG HILIR	14 416	13 807	28 223
6111040	TELUK BATANG	9 815	9 297	19 112
6111050	SEPONTI	5 326	4 923	10 249
6112	KUBURAYA	255 211	247 038	502 249
6112010	BATU AMPAR	16 898	16 170	33 068
6112020	TERENTANG	5 346	4 848	10 194
6112030	KUBU	18 431	18 045	36 476
6112040	TELOK PA'KEDAI	9 580	9 190	18 770
6112050	SUNGAI KAKAP	50 993	50 201	101 194
6112060	RASAU JAYA	11 882	11 607	23 489
6112070	SUNGAI RAYA	94 925	92 072	186 997
6112080	SUNGAI AMBAWANG	35 097	33 143	68 240
6112090	KUALA MANDOR B	12 059	11 762	23 821

KODE	PROVINSI KABUPATEN/KOTA KECAMATAN	PENDUDUK		
		LAKI-LAKI	PEREMPUAN	JUMLAH
(1)	(2)	(3)	(4)	(5)
6171	KOTA PONTIANAK	276 492	275 491	551 983
6171010	PONTIANAK SELATAN	40 635	41 051	81 686
6171011	PONTIANAK TENGGARA	22 125	23 014	45 139
6171020	PONTIANAK TIMUR	40 102	39 599	79 701
6171030	PONTIANAK BARAT	62 274	61 198	123 472
6171031	PONTIANAK KOTA	54 338	55 422	109 760
6171040	PONTIANAK UTARA	57 018	55 207	112 225
6172	KOTA SINGKAWANG	95 323	90 983	186 306
6172010	SINGKAWANG SELATAN	21 699	19 761	41 460
6172020	SINGKAWANG TIMUR	10 207	8 905	19 112
6172030	SINGKAWANG UTARA	11 089	10 900	21 989
6172040	SINGKAWANG BARAT	23 549	23 328	46 877
6172050	SINGKAWANG TENGAH	28 779	28 089	56 868

<http://www.bps.go.id>

**Tabel 27. Jumlah Penduduk Provinsi Kalimantan Tengah menurut Kabupaten/Kota, Kecamatan dan Jenis Kelamin, 2010**

KODE	PROVINSI KABUPATEN/KOTA KECAMATAN	PENDUDUK		
		LAKI-LAKI	PEREMPUAN	JUMLAH
(1)	(2)	(3)	(4)	(5)
<b>6200</b>	<b>KALIMANTAN TENGAH</b>	<b>1 147 878</b>	<b>1 054 721</b>	<b>2 202 599</b>
6201	KOTAWARINGIN BARAT	124 475	110 799	235 274
6201040	KOTAWARINGIN LAMA	9 014	8 015	17 029
6201050	ARUT SELATAN	50 947	46 810	97 757
6201060	KUMAI	24 304	22 229	46 533
6201061	PANGKALAN BANTENG	16 557	14 156	30 713
6201062	PANGKALAN LADA	14 797	13 021	27 818
6201070	ARUT UTARA	8 856	6 568	15 424
<b>6202</b>	<b>KOTAWARINGIN TIMUR</b>	<b>197 213</b>	<b>176 629</b>	<b>373 842</b>
6202020	MENTAYA HILIR SELATAN	10 558	10 245	20 803
6202021	TELUK SAMPIT	4 628	4 301	8 929
6202050	PULAU HANAUT	7 839	7 603	15 442
6202060	MENTAWA BARU/KETAPANG	39 980	37 121	77 101
6202061	SERANAU	4 936	4 646	9 582
6202070	MENTAYA HILIR UTARA	8 590	7 194	15 784
6202110	KOTA BESI	7 719	7 292	15 011
6202111	TELAWANG	9 420	7 443	16 863
6202120	BAAMANG	26 254	25 176	51 430
6202190	CEMPAGA	9 841	9 278	19 119
6202191	CEMPAGA HULU	12 260	10 465	22 725
6202200	PARENGGEAN	19 554	16 152	35 706
6202210	MENTAYA HULU	15 556	12 998	28 554
6202211	BUKIT SANTUAI	4 328	3 712	8 040
6202230	ANTANG KALANG	15 750	13 003	28 753
<b>6203</b>	<b>KAPUAS</b>	<b>167 945</b>	<b>161 461</b>	<b>329 406</b>
6203020	KAPUAS KUALA	9 502	9 274	18 776
6203021	TAMBAN CATUR	7 330	7 074	14 404
6203030	KAPUAS TIMUR	11 631	11 749	23 380
6203040	SELAT	28 559	28 313	56 872
6203041	BATAGUH	17 092	16 507	33 599
6203070	BASARANG	9 218	8 827	18 045
6203080	KAPUAS HILIR	6 590	6 415	13 005
6203090	PULAU PETAK	9 424	9 402	18 826
6203100	KAPUAS MURUNG	12 551	12 243	24 794
6203101	DADAHUP	5 880	5 439	11 319
6203110	KAPUAS BARAT	9 475	8 931	18 406
6203150	MANTANGAI	18 507	16 963	35 470
6203160	TIMPAH	4 926	4 626	9 552
6203170	KAPUAS TENGAH	7 359	6 690	14 049
6203171	PASAK TALAWANG	3 120	2 828	5 948
6203180	KAPUAS HULU	3 965	3 643	7 608
6203181	MANDAU TALAWANG	2 816	2 537	5 353

KODE	PROVINSI KABUPATEN/KOTA KECAMATAN	PENDUDUK		
		LAKI-LAKI	PEREMPUAN	JUMLAH
(1)	(2)	(3)	(4)	(5)
6204	BARITO SELATAN	63 169	60 822	123 991
6204010	JENAMAS	4 508	4 552	9 060
6204020	DUSUN HILIR	8 071	7 574	15 645
6204030	KARAU KUALA	7 623	7 665	15 288
6204040	DUSUN SELATAN	25 212	24 597	49 809
6204050	DUSUN UTARA	8 278	7 848	16 126
6204060	GUNUNG BINTANG AWAI	9 477	8 586	18 063
6205	BARITO UTARA	62 689	58 190	120 879
6205010	MONTALAT	5 463	5 164	10 627
6205020	GUNUNG TIMANG	5 180	4 855	10 035
6205030	GUNUNG PUREI	1 261	1 167	2 428
6205040	TEWEH TIMUR	3 788	3 432	7 220
6205050	TEWEH TENGAH	35 891	33 289	69 180
6205060	LAHEI	11 106	10 283	21 389
6206	SUKAMARA	23 821	21 017	44 838
6206010	JELAI	2 249	2 134	4 383
6206011	PANTAI LUNCI	2 471	2 374	4 845
6206020	SUKAMARA	10 310	9 238	19 548
6206030	BALAI RIAM	3 576	3 070	6 646
6206031	PERMATA KECUBUNG	5 215	4 201	9 416
6207	LAMANDAU	33 436	29 340	62 776
6207010	BULIK	11 561	10 112	21 673
6207011	SEMATU JAYA	4 667	4 050	8 717
6207012	MENTHOBİ RAYA	4 860	4 139	8 999
6207013	BULIK TIMUR	3 439	3 012	6 451
6207020	LAMANDAU	2 824	2 512	5 336
6207021	BELANTIKAN RAYA	2 286	2 041	4 327
6207030	DELANG	2 580	2 292	4 872
6207031	BATANGKAWA	1 219	1 182	2 401
6208	SERUYAN	74 988	64 455	139 443
6208010	SERUYAN HILIR	18 942	17 367	36 309
6208020	DANAU SEMBULUH	16 217	13 004	29 221
6208030	HANAU	18 966	15 630	34 596
6208040	SERUYAN TENGAH	14 546	12 742	27 288
6208050	SERUYAN HULU	6 317	5 712	12 029
6209	KATINGAN	73 591	67 759	141 350
6209010	KATINGAN KUALA	10 156	9 485	19 641
6209020	MENDAWAI	1 995	1 840	3 835
6209030	KAMIPANG	3 208	3 025	6 233
6209040	TASIK PAYAWAN	3 153	2 965	6 118
6209050	KATINGAN HILIR	16 343	15 420	31 763
6209060	TEWANG SANGALANG GARING	6 017	5 545	11 562
6209070	PULAU MALAN	4 362	4 187	8 549
6209080	KATINGAN TENGAH	12 402	11 035	23 437

KODE	PROVINSI KABUPATEN/KOTA KECAMATAN	PENDUDUK		
		LAKI-LAKI	PEREMPUAN	JUMLAH
(1)	(2)	(3)	(4)	(5)
6209090	SANAMAN MANTIKEI	5 031	4 503	9 534
6209091	PETAK MALAI	1 879	1 643	3 522
6209100	MARIKIT	3 255	3 057	6 312
6209110	KATINGAN HULU	4 184	3 788	7 972
6209111	BUKIT RAYA	1 606	1 266	2 872
<b>6210</b>	<b>PULANG PISAU</b>	<b>62 385</b>	<b>57 245</b>	<b>119 630</b>
6210010	KAHAYAN KUALA	10 087	9 608	19 695
6210011	SEBANGAU KUALA	4 168	3 489	7 657
6210020	PANDIH BATU	10 397	9 411	19 808
6210030	MALIKU	11 865	11 120	22 985
6210040	KAHAYAN HILIR	13 331	12 495	25 826
6210041	JABIREN RAYA	4 303	3 607	7 910
6210050	KAHAYAN TENGAH	3 850	3 512	7 362
6210060	BANAMATINGANG	4 384	4 003	8 387
<b>6211</b>	<b>GUNUNG MAS</b>	<b>51 385</b>	<b>45 453</b>	<b>96 838</b>
6211010	MANUHING	3 911	3 377	7 288
6211011	MANUHING RAYA	2 627	2 341	4 968
6211020	RUNGAN	7 436	6 556	13 992
6211021	RUNGAN HULU	3 469	3 075	6 544
6211030	SEPANG	3 252	2 862	6 114
6211031	MIHING RAYA	2 569	2 265	4 834
6211040	KURUN	11 534	10 170	21 704
6211050	TEWAH	8 841	7 797	16 638
6211060	KAHAYAN HULU UTARA	3 899	3 568	7 467
6211061	DAMANG BATU	1 932	1 707	3 639
6211062	MIRI MANASA	1 915	1 735	3 650
<b>6212</b>	<b>BARITO TIMUR</b>	<b>49 984</b>	<b>47 096</b>	<b>97 080</b>
6212010	BENUA LIMA	3 191	2 876	6 067
6212020	DUSUN TIMUR	10 792	10 479	21 271
6212030	AWANG	2 804	2 702	5 506
6212040	PATANGKEP TUTUI	3 801	3 376	7 177
6212050	DUSUN TENGAH	11 490	11 041	22 531
6212060	PEMATANG KARAU	5 792	5 426	11 218
6212070	PAJU EPAT	2 090	1 904	3 994
6212080	RAREN BATUAH	4 001	3 628	7 629
6212090	PAKU	3 904	3 656	7 560
6212100	KARUSEN JANANG	2 119	2 008	4 127
<b>6213</b>	<b>MURUNG RAYA</b>	<b>50 428</b>	<b>46 601</b>	<b>97 029</b>
6213010	PERMATA INTAN	5 587	5 346	10 933
6213011	SUNGAI BABUAT	1 179	1 036	2 215
6213020	MURUNG	15 530	14 409	29 939
6213030	LAUNG TUHUP	9 509	9 018	18 527
6213031	BARITO TUHUP RAYA	2 240	2 002	4 242
6213040	TANAH SIANG	6 459	6 001	12 460



KODE	PROVINSI KABUPATEN/KOTA KECAMATAN	PENDUDUK		
		LAKI-LAKI	PEREMPUAN	JUMLAH
(1)	(2)	(3)	(4)	(5)
6213041	TANAH SIANG SELATAN	2 474	2 347	4 821
6213050	SUMBER BARITO	4 060	3 679	7 739
6213051	SERIBU RIAM	1 979	1 601	3 580
6213052	UUT MURUNG	1 411	1 162	2 573
6271	KOTA PALANGKA RAYA	112 369	107 854	220 223
6271010	PAHANDUT	39 325	37 871	77 196
6271011	SEBANGAU	7 378	6 889	14 267
6271012	JEKAN RAYA	58 046	56 063	114 109
6271020	BUKIT BATU	6 061	5 639	11 700
6271021	RAKUMPIT	1 559	1 392	2 951

<http://www.bps.go.id>

**Tabel 28. Jumlah Penduduk Provinsi Kalimantan Selatan menurut Kabupaten/Kota, Kecamatan dan Jenis Kelamin, 2010**

KODE	PROVINSI KABUPATEN/KOTA KECAMATAN	PENDUDUK		
		LAKI-LAKI	PEREMPUAN	JUMLAH
(1)	(2)	(3)	(4)	(5)
<b>6300</b>	<b>KALIMANTAN SELATAN</b>	<b>1 834 928</b>	<b>1 791 191</b>	<b>3 626 119</b>
6301	TANAH LAUT	152 426	143 856	296 282
6301010	PANYIPATAN	10 591	10 536	21 127
6301020	TAKISUNG	14 065	13 858	27 923
6301030	KURAU	5 800	5 770	11 570
6301031	BUMI MAKMUR	5 965	5 875	11 840
6301040	BATI - BATI	19 819	18 856	38 675
6301050	TAMBANG ULANG	7 640	7 285	14 925
6301060	PELAIHARI	32 764	31 144	63 908
6301061	BAJUIN	8 259	7 732	15 991
6301070	BATU AMPAR	12 042	11 202	23 244
6301080	JORONG	15 354	13 553	28 907
6301090	KINTAP	20 127	18 045	38 172
<b>6302</b>	<b>KOTABARU</b>	<b>151 964</b>	<b>138 687</b>	<b>290 651</b>
6302010	PULAU SEMBILAN	2 858	2 789	5 647
6302020	PULAU LAUT BARAT	9 471	9 151	18 622
6302030	PULAU LAUT SELATAN	4 483	4 302	8 785
6302031	PULAU LAUT KEPULAUAN	5 326	5 470	10 796
6302040	PULAU LAUT TIMUR	6 787	6 018	12 805
6302050	PULAU SEBUKU	3 739	3 475	7 214
6302060	PULAU LAUT UTARA	41 374	38 756	80 130
6302061	PULAU LAUT TENGAH	4 914	4 468	9 382
6302120	KELUMPANG SELATAN	4 802	4 389	9 191
6302121	KELUMPANG HILIR	10 629	9 433	20 062
6302130	KELUMPANG HULU	7 607	6 855	14 462
6302140	HAMPANG	5 440	4 713	10 153
6302150	SUNGAI DURIAN	5 626	4 792	10 418
6302160	KELUMPANG TENGAH	6 454	6 049	12 503
6302161	KELUMPANG BARAT	2 823	2 512	5 335
6302170	KELUMPANG UTARA	2 723	2 579	5 302
6302180	PAMUKAN SELATAN	6 817	6 090	12 907
6302190	SAMPANAHAN	5 226	4 622	9 848
6302200	PAMUKAN UTARA	9 847	8 207	18 054
6302210	PAMUKAN BARAT	5 018	4 017	9 035
<b>6303</b>	<b>BANJAR</b>	<b>256 851</b>	<b>249 353</b>	<b>506 204</b>
6303010	ALUH - ALUH	13 664	13 658	27 322
6303011	BERUNTING BARU	6 505	6 681	13 186
6303020	GAMBUT	18 203	18 038	36 241
6303030	KERTAK HANYAR	19 325	19 173	38 498
6303031	TATAH MAKMUR	5 537	5 435	10 972
6303040	SUNGAI TABUK	28 544	27 999	56 543
6303050	MARTAPURA	51 720	49 706	101 426

KODE	PROVINSI KABUPATEN/KOTA KECAMATAN	PENDUDUK		
		LAKI-LAKI	PEREMPUAN	JUMLAH
(1)	(2)	(3)	(4)	(5)
6303051	MARTAPURA TIMUR	15 705	13 494	29 199
6303052	MARTAPURA BARAT	8 704	8 272	16 976
6303060	ASTAMBUL	16 519	16 468	32 987
6303070	KARANG INTAN	15 443	15 188	30 631
6303080	ARANIO	4 216	4 032	8 248
6303090	SUNGAI PINANG	7 566	6 840	14 406
6303091	PARAMASAN	2 192	2 027	4 219
6303100	PENGARON	7 890	7 794	15 684
6303101	SAMBUNG MAKMUR	5 298	5 244	10 542
6303110	MATARAMAN	11 904	11 797	23 701
6303120	SIMPANG EMPAT	16 338	15 958	32 296
6303121	TELAGA BAUNTUNG	1 578	1 549	3 127
<b>6304</b>	<b>BARITO KUALA</b>	<b>138 195</b>	<b>137 871</b>	<b>276 066</b>
6304010	TABUNGANEN	9 614	9 485	19 099
6304020	TAMBAN	15 713	15 393	31 106
6304030	MEKAR SARI	8 086	8 200	16 286
6304040	ANJIR PASAR	7 582	7 747	15 329
6304050	ANJIR MUARA	9 764	9 689	19 453
6304060	ALALAK	25 505	25 773	51 278
6304070	MANDASTANA	7 004	7 005	14 009
6304071	JEJANGKIT	3 106	2 962	6 068
6304080	BELAWANG	6 373	6 320	12 693
6304090	WANARAYA	6 259	6 107	12 366
6304100	BARAMBAI	7 064	6 960	14 024
6304110	RANTAU BADAUH	7 103	7 016	14 119
6304120	CERBON	4 217	4 191	8 408
6304130	BAKUMPAI	4 681	4 637	9 318
6304140	MARABAHAN	9 456	9 656	19 112
6304150	TABUKAN	4 029	4 061	8 090
6304160	KURIPAN	2 639	2 669	5 308
<b>6305</b>	<b>TAPIN</b>	<b>84 532</b>	<b>83 264</b>	<b>167 796</b>
6305010	BINUANG	13 782	13 517	27 299
6305011	HATUNGUN	4 005	4 010	8 015
6305020	TAPIN SELATAN	8 951	9 028	17 979
6305021	SALAM BABARIS	5 712	5 345	11 057
6305030	TAPIN TENGAH	8 908	8 680	17 588
6305040	BUNGUR	5 853	5 768	11 621
6305050	PIANI	2 746	2 626	5 372
6305060	LOKPAIKAT	4 438	4 477	8 915
6305070	TAPIN UTARA	11 714	11 448	23 162
6305080	BAKARANGAN	4 269	4 348	8 617
6305090	CANDI LARAS SELATAN	6 048	6 008	12 056
6305100	CANDI LARAS UTARA	8 106	8 009	16 115

KODE	PROVINSI KABUPATEN/KOTA KECAMATAN	PENDUDUK		
		LAKI-LAKI	PEREMPUAN	JUMLAH
(1)	(2)	(3)	(4)	(5)
6306	HULU SUNGAI SELATAN	105 884	106 794	212 678
6306010	PADANG BATUNG	9 736	9 751	19 487
6306020	LOKSADO	4 144	4 034	8 178
6306030	TELAGA LANGSAT	4 473	4 472	8 945
6306040	ANGKINANG	8 363	8 336	16 699
6306050	KANDANGAN	23 080	23 380	46 460
6306060	SUNGAI RAYA	7 903	8 211	16 114
6306070	SIMPUR	6 730	7 131	13 861
6306080	KALUMPANG	3 021	2 987	6 008
6306090	DAHA SELATAN	19 719	19 606	39 325
6306091	DAHA BARAT	3 698	3 546	7 244
6306100	DAHA UTARA	15 017	15 340	30 357
6307	HULU SUNGAI TENGAH	121 429	121 960	243 389
6307010	HARUYAN	10 173	10 294	20 467
6307020	BATU BENAWA	9 078	9 288	18 366
6307030	HANTAKAN	5 895	5 737	11 632
6307040	BATANG ALAI SELATAN	10 720	11 143	21 863
6307041	BATANG ALAI TIMUR	3 559	3 412	6 971
6307050	BARABAI	26 294	26 355	52 649
6307060	LABUAN AMAS SELATAN	12 843	13 438	26 281
6307070	LABUAN AMAS UTARA	13 818	13 467	27 285
6307080	PANDAWAN	15 439	15 333	30 772
6307090	BATANG ALAI UTARA	8 643	8 640	17 283
6307091	LIMPASU	4 967	4 853	9 820
6308	HULU SUNGAI UTARA	102 194	106 843	209 037
6308010	DANAU PANGGANG	9 565	10 093	19 658
6308011	PAMINGGIR	3 594	3 521	7 115
6308020	BABIRIK	8 823	8 988	17 811
6308030	SUNGAI PANDAN	12 555	13 367	25 922
6308031	SUNGAI TABUKAN	6 677	7 099	13 776
6308040	AMUNTAI SELATAN	12 953	13 511	26 464
6308050	AMUNTAI TENGAH	23 785	24 180	47 965
6308060	BANJANG	8 177	8 011	16 188
6308070	AMUNTAI UTARA	9 348	10 625	19 973
6308071	HAUR GADING	6 717	7 448	14 165
6309	TABALONG	111 172	107 782	218 954
6309010	BANUA LAWAS	8 692	9 295	17 987
6309020	PUGAAN	3 171	3 301	6 472
6309030	KELUA	11 201	11 521	22 722
6309040	MUARA HARUS	2 894	3 016	5 910
6309050	TANTA	8 695	8 348	17 043
6309060	TANJUNG	16 405	16 053	32 458
6309070	MURUNG PUDAK	23 890	21 042	44 932
6309080	HARUAI	10 355	10 234	20 589
6309081	BINTANG ARA	4 101	3 869	7 970

KODE	PROVINSI KABUPATEN/KOTA KECAMATAN	PENDUDUK		
		LAKI-LAKI	PEREMPUAN	JUMLAH
(1)	(2)	(3)	(4)	(5)
6309090	UPAU	3 532	3 509	7 041
6309100	MUARA UYA	11 077	10 615	21 692
6309110	JARO	7 159	6 979	14 138
<b>6310</b>	<b>TANAH BUMBU</b>	<b>139 498</b>	<b>128 415</b>	<b>267 913</b>
6310010	KUSAN HILIR	21 584	21 245	42 829
6310020	SUNGAI LOBAN	9 744	9 087	18 831
6310030	SATUI	25 882	23 219	49 101
6310031	ANGSANA	8 579	7 783	16 362
6310040	KUSAN HULU	9 874	9 053	18 927
6310041	KURANJI	3 930	3 603	7 533
6310050	BATU LICIN	6 904	6 555	13 459
6310051	KARANG BINTANG	8 356	7 680	16 036
6310052	SIMPANG EMPAT	35 723	32 203	67 926
6310053	MANTEWE	8 922	7 987	16 909
<b>6311</b>	<b>BALANGAN</b>	<b>56 424</b>	<b>55 971</b>	<b>112 395</b>
6311010	LAMPIHONG	7 807	7 916	15 723
6311020	BATU MANDI	8 137	7 959	16 096
6311030	AWAYAN	5 936	6 116	12 052
6311031	TEBING TINGGI	2 998	2 929	5 927
6311040	PARINGIN	8 481	8 370	16 851
6311041	PARINGIN SELATAN	5 733	5 699	11 432
6311050	JUAI	7 893	7 800	15 693
6311060	HALONG	9 439	9 182	18 621
<b>6371</b>	<b>KOTA BANJARMASIN</b>	<b>312 421</b>	<b>312 974</b>	<b>625 395</b>
6371010	BANJARMASIN SELATAN	73 401	72 557	145 958
6371020	BANJARMASIN TIMUR	55 687	56 215	111 902
6371030	BANJARMASIN BARAT	72 562	70 840	143 402
6371031	BANJARMASIN TENGAH	45 073	46 707	91 780
6371040	BANJARMASIN UTARA	65 698	66 655	132 353
<b>6372</b>	<b>KOTA BANJARBARU</b>	<b>101 938</b>	<b>97 421</b>	<b>199 359</b>
6372010	LANDASAN ULIN	26 428	25 047	51 475
6372011	LIANG ANGGANG	17 674	16 894	34 568
6372020	CEMPAKA	14 634	13 694	28 328
6372031	BANJAR BARU UTARA	21 757	20 894	42 651
6372032	BANJAR BARU SELATAN	21 445	20 892	42 337

**Tabel 29. Jumlah Penduduk Provinsi Kalimantan Timur menurut Kabupaten/Kota, Kecamatan dan Jenis Kelamin, 2010**

KODE	PROVINSI KABUPATEN/KOTA KECAMATAN	PENDUDUK		
		LAKI-LAKI	PEREMPUAN	JUMLAH
(1)	(2)	(3)	(4)	(5)
<b>6400</b>	<b>KALIMANTAN TIMUR</b>	<b>1 868 196</b>	<b>1 682 390</b>	<b>3 550 586</b>
6401	PASIR	123 282	108 311	231 593
6401010	BATU SOPANG	13 392	9 706	23 098
6401011	MUARA SAMU	2 338	2 081	4 419
6401021	BATU ENGAU	5 798	4 950	10 748
6401022	TANJUNG HARAPAN	4 125	3 737	7 862
6401030	PASIR BELENGKONG	12 221	10 900	23 121
6401040	TANAH GROGOT	33 331	30 829	64 160
6401050	KUARO	12 652	11 148	23 800
6401060	LONG IKIS	19 512	17 257	36 769
6401070	MUARA KOMAM	6 839	6 147	12 986
6401080	LONG KALI	13 074	11 556	24 630
6402	KUTAI BARAT	87 782	78 152	165 934
6402010	BONGAN	4 784	4 067	8 851
6402020	JEMPANG	5 958	5 304	11 262
6402030	PENYINGGAHAN	2 000	1 826	3 826
6402040	MUARA PAHU	4 298	3 927	8 225
6402041	SILUQ NGURAI	2 259	2 011	4 270
6402050	MUARA LAWA	3 450	3 129	6 579
6402051	BENTIAN BESAR	1 748	1 356	3 104
6402060	DAMAI	4 537	3 821	8 358
6402061	NYUATAN	2 837	2 606	5 443
6402070	BARONG TONGKOK	12 710	11 316	24 026
6402071	LINGGANG BIGUNG	7 190	6 467	13 657
6402080	MELAK	5 826	5 261	11 087
6402081	SEKOLAQ DARAT	4 446	3 970	8 416
6402082	MANOR BULATN	3 940	3 534	7 474
6402090	LONG IRAM	3 574	3 226	6 800
6402091	TERING	5 001	4 519	9 520
6402100	LONG HUBUNG	3 319	3 043	6 362
6402101	LAHAM	1 248	1 032	2 280
6402110	LONG BAGUN	4 158	3 782	7 940
6402120	LONG PAHANGAI	2 309	2 052	4 361
6402130	LONG APARI	2 190	1 903	4 093
6403	KUTAI KARTANEGARA	329 992	296 294	626 286
6403010	SEMBOJA	29 108	25 592	54 700
6403020	MUARA JAWA	17 684	16 151	33 835
6403030	SANGA SANGA	9 152	8 459	17 611
6403040	LOA JANAN	28 674	27 215	55 889
6403050	LOA KULU	20 803	19 063	39 866
6403060	MUARA MUNTAI	9 046	8 176	17 222
6403070	MUARA WIS	4 465	4 041	8 506

KODE	PROVINSI KABUPATEN/KOTA KECAMATAN	PENDUDUK		
		LAKI-LAKI	PEREMPUAN	JUMLAH
(1)	(2)	(3)	(4)	(5)
6403080	KOTA BANGUN	16 374	14 962	31 336
6403090	TENGGARONG	50 375	45 702	96 077
6403100	SEBULU	19 351	17 149	36 500
6403110	TENGGARONG SEBERANG	32 874	28 419	61 293
6403120	ANGGANA	17 442	15 347	32 789
6403130	MUARA BADAQ	20 897	18 944	39 841
6403140	MARANG KAYU	12 328	11 188	23 516
6403150	MUARA KAMAN	18 070	15 898	33 968
6403160	KENOHAN	5 205	4 642	9 847
6403170	KEMBANG JANGGUT	12 976	10 863	23 839
6403180	TABANG	5 168	4 483	9 651
<b>6404</b>	<b>KUTAI TIMUR</b>	<b>137 938</b>	<b>115 966</b>	<b>253 904</b>
6404010	MUARA ANCALONG	6 609	5 965	12 574
6404011	BUSANG	2 243	1 959	4 202
6404012	LONG MESANGAT	2 363	2 033	4 396
6404020	MUARA WAHAU	7 725	6 506	14 231
6404021	TELEN	3 179	2 679	5 858
6404022	KONGBENG	8 387	7 046	15 433
6404030	MUARA BENGKAL	6 067	5 572	11 639
6404031	BATU AMPAR	2 181	2 049	4 230
6404040	SANGATTA UTARA	40 193	32 689	72 882
6404041	BENGALON	12 394	10 400	22 794
6404042	TELUK PANDAN	6 493	5 592	12 085
6404043	SANGATTA SELATAN	9 796	8 438	18 234
6404044	RANTAU PULUNG	3 771	3 211	6 982
6404050	SANGKULIRANG	8 087	7 002	15 089
6404051	KALIORANG	4 256	3 758	8 014
6404052	SANDARAN	3 549	2 954	6 503
6404053	KAUBUN	5 300	4 207	9 507
6404054	KARANGAN	5 345	3 906	9 251
<b>6405</b>	<b>BERAU</b>	<b>96 708</b>	<b>82 736</b>	<b>179 444</b>
6405010	KELAY	2 498	1 992	4 490
6405020	TALISAYAN	5 531	4 505	10 036
6405021	TABALAR	2 778	2 301	5 079
6405030	BIDUK-BIDUK	2 774	2 581	5 355
6405040	PULAU DERAWAN	4 552	3 847	8 399
6405041	MARATUA	1 589	1 490	3 079
6405050	SAMBALIUNG	12 987	11 093	24 080
6405060	TANJUNG REDEB	33 303	29 554	62 857
6405070	GUNUNG TABUR	8 226	6 813	15 039
6405080	SEGAH	4 905	3 789	8 694
6405090	TELUK BAYUR	11 106	9 482	20 588
6405100	BATU PUTIH	3 683	3 006	6 689
6405110	BIATAN	2 776	2 283	5 059

KODE	PROVINSI KABUPATEN/KOTA KECAMATAN	PENDUDUK		
		LAKI-LAKI	PEREMPUAN	JUMLAH
(1)	(2)	(3)	(4)	(5)
6406	MALINAU	33 660	28 763	62 423
6406010	KAYAN HULU	1 399	1 136	2 535
6406011	SUNGAI BOH	1 169	983	2 152
6406012	KAYAN SELATAN	865	841	1 706
6406020	KAYAN HILIR	753	599	1 352
6406030	PUJUNGAN	1 027	813	1 840
6406031	BAHAU HULU	808	670	1 478
6406040	MALINAU KOTA	10 298	8 769	19 067
6406041	MALINAU SELATAN	4 455	3 474	7 929
6406042	MALINAU BARAT	4 338	3 841	8 179
6406043	MALINAU UTARA	5 387	4 697	10 084
6406050	MENTARANG	2 755	2 558	5 313
6406051	MENTARANG HULU	406	382	788
6407	BULUNGAN	60 422	52 623	113 045
6407010	PESO	2 542	2 073	4 615
6407011	PESO HILIR	1 912	1 615	3 527
6407020	TANJUNG PALAS	7 321	6 694	14 015
6407021	TANJUNG PALAS BARAT	3 140	2 678	5 818
6407022	TANJUNG PALAS UTARA	4 881	4 182	9 063
6407023	TANJUNG PALAS TIMUR	4 721	3 909	8 630
6407024	TANJUNG SELOR	20 985	18 443	39 428
6407025	TANJUNG PALAS TENGAH	3 997	3 524	7 521
6407030	SEKATAK	4 879	4 394	9 273
6407050	BUNYU	6 044	5 111	11 155
6408	NUNUKAN	75 247	65 595	140 842
6408010	KRAYAN	3 887	3 358	7 245
6408011	KRAYAN SELATAN	1 206	1 050	2 256
6408020	LUMBIS	5 127	4 779	9 906
6408030	SEMPAKUNG	4 283	3 870	8 153
6408040	NUNUKAN	28 669	24 977	53 646
6408041	SEBUKU	8 276	6 623	14 899
6408042	NUNUKAN SELATAN	6 722	5 561	12 283
6408050	SEBATIK	11 602	10 452	22 054
6408051	SEBATIK BARAT	5 475	4 925	10 400
6409	PENAJAM PU	74 705	67 988	142 693
6409010	BABULU	15 472	13 994	29 466
6409020	WARU	8 169	7 453	15 622
6409030	PENAJAM	35 022	31 791	66 813
6409040	SEPAKU	16 042	14 750	30 792
6410	TANA TIDUNG	8 364	6 783	15 147
6410010	SESAYAP	4 529	3 976	8 505
6410020	SESAYAP HILIR	2 714	1 861	4 575
6410030	TANA LIA	1 121	946	2 067



KODE	PROVINSI KABUPATEN/KOTA KECAMATAN	PENDUDUK		
		LAKI-LAKI	PEREMPUAN	JUMLAH
(1)	(2)	(3)	(4)	(5)
6471	KOTA BALIKPAPAN	289 560	269 636	559 196
6471010	BALIKPAPAN SELATAN	100 200	92 235	192 435
6471020	BALIKPAPAN TIMUR	31 928	29 419	61 347
6471030	BALIKPAPAN UTARA	63 634	59 869	123 503
6471040	BALIKPAPAN TENGAH	50 429	47 772	98 201
6471050	BALIKPAPAN BARAT	43 369	40 341	83 710
6472	KOTA SAMARINDA	376 238	349 985	726 223
6472010	PALARAN	25 639	23 615	49 254
6472020	SAMARINDA ILIR	62 386	58 149	120 535
6472030	SAMARINDA SEBERANG	58 609	54 744	113 353
6472040	SUNGAI KUNJANG	58 010	55 252	113 262
6472050	SAMARINDA ULU	65 578	60 521	126 099
6472060	SAMARINDA UTARA	106 016	97 704	203 720
6473	KOTA TARAKAN	101 464	91 605	193 069
6473010	TARAKAN TIMUR	22 712	20 197	42 909
6473020	TARAKAN TENGAH	31 334	29 063	60 397
6473030	TARAKAN BARAT	35 652	32 128	67 780
6473040	TARAKAN UTARA	11 766	10 217	21 983
6474	KOTA BONTANG	72 834	67 953	140 787
6474010	BONTANG SELATAN	29 842	27 205	57 047
6474020	BONTANG UTARA	29 921	28 908	58 829
6474030	BONTANG BARAT	13 071	11 840	24 911

**Tabel 30. Jumlah Penduduk Provinsi Sulawesi Utara menurut Kabupaten/Kota, Kecamatan dan Jenis Kelamin, 2010**

KODE	PROVINSI KABUPATEN/KOTA KECAMATAN	PENDUDUK		
		LAKI-LAKI	PEREMPUAN	JUMLAH
(1)	(2)	(3)	(4)	(5)
<b>7100</b>	<b>SULAWESI UTARA</b>	<b>1 157 559</b>	<b>1 108 378</b>	<b>2 265 937</b>
7101	BOOLANG MONGONDOW	111 013	102 210	213 223
7101021	DUMOGA BARAT	13 847	12 703	26 550
7101022	DUMOGA UTARA	11 108	10 157	21 265
7101023	DUMOGA TIMUR	16 698	15 446	32 144
7101060	LOLAYAN	12 141	10 931	23 072
7101081	PASSI BARAT	7 808	7 112	14 920
7101082	PASSI TIMUR	5 847	5 411	11 258
7101083	BILALANG	3 132	2 927	6 059
7101090	POIGAR	8 800	8 198	16 998
7101100	BOLAANG	8 890	8 206	17 096
7101101	BOLAANG TIMUR	4 835	4 763	9 598
7101110	LOLAK	12 937	11 760	24 697
7101120	SANGTOMBOLANG	4 970	4 596	9 566
<b>7102</b>	<b>MINAHASA</b>	<b>158 759</b>	<b>151 117</b>	<b>309 876</b>
7102091	LANGOWAN TIMUR	6 196	6 011	12 207
7102092	LANGOWAN BARAT	7 690	7 386	15 076
7102093	LANGOWAN SELATAN	3 858	3 559	7 417
7102094	LANGOWAN UTARA	4 165	3 817	7 982
7102110	TOMPASO	7 776	7 302	15 078
7102120	KAWANGKOAN	13 323	12 552	25 875
7102130	SONDER	8 845	8 563	17 408
7102160	TOMBARIRI	13 119	12 562	25 681
7102170	PINELENG	23 080	21 844	44 924
7102171	TOMBULU	7 641	7 377	15 018
7102190	TONDANO BARAT	9 510	9 359	18 869
7102191	TONDANO SELATAN	9 896	9 836	19 732
7102200	REMBOKEN	5 659	5 318	10 977
7102210	KAKAS	11 009	10 211	21 220
7102220	LEMBEAN TIMUR	3 956	3 558	7 514
7102230	ERIS	5 086	4 856	9 942
7102240	KOMBI	5 165	4 855	10 020
7102250	TONDANO TIMUR	7 126	6 640	13 766
7102251	TONDANO UTARA	5 659	5 511	11 170
<b>7103</b>	<b>KEPULAUAN SANGIHE</b>	<b>63 859</b>	<b>62 274</b>	<b>126 133</b>
7103040	MANGANITU SELATAN	4 989	4 936	9 925
7103041	TATOARENG	2 253	2 131	4 384
7103050	TAMAKO	6 576	6 458	13 034
7103060	TABUKAN SELATAN	3 036	2 824	5 860
7103061	TABUKAN SELATAN TENGAH	1 376	1 319	2 695
7103062	TABUKAN SELATAN TENGGARA	1 082	1 026	2 108
7103070	TABUKAN TENGAH	5 297	5 010	10 307

KODE	PROVINSI KABUPATEN/KOTA KECAMATAN	PENDUDUK		
		LAKI-LAKI	PEREMPUAN	JUMLAH
(1)	(2)	(3)	(4)	(5)
7103080	MANGANITU	6 954	6 944	13 898
7103090	TAHUNA	7 839	8 018	15 857
7103091	TAHUNA TIMUR	6 144	6 234	12 378
7103092	TAHUNA BARAT	2 722	2 728	5 450
7103100	TABUKAN UTARA	9 950	9 540	19 490
7103101	NUSA TABUKAN	1 585	1 326	2 911
7103102	KEPULAUAN MARORE	742	628	1 370
7103110	KENDAHE	3 314	3 152	6 466
<b>7104</b>	<b>KEPULAUAN TALAUD</b>	<b>42 681</b>	<b>40 760</b>	<b>83 441</b>
7104010	KABARUAN	2 819	2 663	5 482
7104011	DAMAU	2 131	1 994	4 125
7104020	LIRUNG	3 220	2 918	6 138
7104021	SALIBABU	2 821	2 740	5 561
7104022	KALONGAN	1 579	1 479	3 058
7104023	MORONGE	1 769	1 741	3 510
7104030	MELONGUANE	5 431	5 004	10 435
7104031	MELONGUANE TIMUR	1 484	1 474	2 958
7104040	BEO	2 766	2 749	5 515
7104041	BEO UTARA	1 835	1 764	3 599
7104042	BEO SELATAN	1 810	1 689	3 499
7104050	RAINIS	2 969	3 000	5 969
7104051	TAMPA NA'MMA	2 865	2 630	5 495
7104052	PULUTAN	994	960	1 954
7104060	ESSANG	1 775	1 626	3 401
7104061	ESSANG SELATAN	1 633	1 585	3 218
7104070	GEMEH	2 740	2 721	5 461
7104080	NANUSA	1 690	1 645	3 335
7104081	MIANGAS	350	378	728
<b>7105</b>	<b>MINAHASA SELATAN</b>	<b>100 886</b>	<b>94 201</b>	<b>195 087</b>
7105010	MODOINDING	5 829	5 481	11 310
7105020	TOMPASO BARU	6 127	5 617	11 744
7105021	MAESAAN	4 948	4 697	9 645
7105070	RANOYAPO	6 165	5 655	11 820
7105080	MOTOLING	3 709	3 471	7 180
7105081	KUMELEMBUI	3 472	3 176	6 648
7105082	MOTOLING BARAT	3 950	3 677	7 627
7105083	MOTOLING TIMUR	4 559	4 098	8 657
7105090	SINONSAYANG	7 781	7 224	15 005
7105100	TENGA	8 839	8 276	17 115
7105111	AMURANG	8 295	7 915	16 210
7105112	AMURANG BARAT	7 670	7 244	14 914
7105113	AMURANG TIMUR	6 999	6 527	13 526
7105120	TARERAN	6 238	5 879	12 117
7105121	SULTA	3 661	3 434	7 095
7105130	TUMPAAN	8 020	7 512	15 532
7105131	TATAPAAAN	4 624	4 318	8 942

KODE	PROVINSI KABUPATEN/KOTA KECAMATAN	PENDUDUK		
		LAKI-LAKI	PEREMPUAN	JUMLAH
(1)	(2)	(3)	(4)	(5)
7106	MINAHASA UTARA	95 879	92 588	188 467
7106010	KEMA	7 695	7 285	14 980
7106020	KAUDITAN	11 852	11 733	23 585
7106030	AIRMADIDI	13 480	13 112	26 592
7106040	KALAWAT	13 391	13 233	26 624
7106050	DIMEMBE	11 508	11 105	22 613
7106051	TALAWAAN	8 981	8 505	17 486
7106060	WORI	9 163	8 803	17 966
7106070	LIKUPANG BARAT	8 761	8 250	17 011
7106080	LIKUPANG TIMUR	8 426	8 077	16 503
7106081	LIKUPANG SELATAN	2 622	2 485	5 107
7107	BOOLANG MONGONDOW UTARA	36 155	34 474	70 629
7107010	SANGKUB	4 598	4 297	8 895
7107020	BINTAUNA	6 464	6 147	12 611
7107030	BOLANG ITANG TIMUR	6 514	6 361	12 875
7107040	BOLANG ITANG BARAT	7 216	6 825	14 041
7107050	KADIPANG	6 271	6 027	12 298
7107060	PINO GALUMAN	5 092	4 817	9 909
7108	KEPULAUAN SIAU TAGULANDANG BIARO	31 428	32 115	63 543
7108010	BIARO	1 623	1 620	3 243
7108020	TAGULANDANG SELATAN	2 056	2 073	4 129
7108030	TAGULANDANG	5 716	5 848	11 564
7108040	TAGULANDANG UTARA	2 053	1 975	4 028
7108050	SIAU BARAT SELATAN	2 024	2 054	4 078
7108060	SIAU TIMUR SELATAN	3 584	3 594	7 178
7108070	SIAU BARAT	3 830	4 002	7 832
7108080	SIAU TENGAH	905	943	1 848
7108090	SIAU TIMUR	7 695	8 055	15 750
7108100	SIAU BARAT UTARA	1 942	1 951	3 893
7109	MINAHASA TENGGARA	51 981	48 324	100 305
7109010	RATATOTOK	6 345	5 794	12 139
7109020	PUSOMAEN	4 277	3 928	8 205
7109030	BELANG	7 901	7 293	15 194
7109040	RATAHAN	6 240	5 882	12 122
7109041	PASAN	3 376	3 225	6 601
7109042	RATAHAN TIMUR	2 849	2 697	5 546
7109050	TOMBATU	4 663	4 324	8 987
7109051	TOMBATU TIMUR	4 348	4 097	8 445
7109052	TOMBATU UTARA	3 955	3 705	7 660
7109060	TOULUAAN	3 213	2 983	6 196
7109061	TOULUAAN SELATAN	2 147	1 906	4 053
7109062	SILIAN RAYA	2 667	2 490	5 157

KODE	PROVINSI KABUPATEN/KOTA KECAMATAN	PENDUDUK		
		LAKI-LAKI	PEREMPUAN	JUMLAH
(1)	(2)	(3)	(4)	(5)
7110	BOOLANG MONGONDOW SELATAN	29 493	27 053	56 546
7110010	POSIGADAN	8 344	7 781	16 125
7110020	BOLANG UKI	10 126	9 435	19 561
7110030	PINOLOSIAN	4 750	4 314	9 064
7110040	PINOLOSIAN TENGAH	2 694	2 360	5 054
7110050	PINOLOSIAN TIMUR	3 579	3 163	6 742
7111	BOLANG MONGONDOW TIMUR	33 246	30 347	63 593
7111010	NUANGAN	6 763	6 143	12 906
7111020	TUTUYAN	5 871	5 327	11 198
7111030	KOTABUNAN	5 855	5 136	10 991
7111040	MODAYAG	9 647	8 964	18 611
7111050	MODAYAG BARAT	5 110	4 777	9 887
7171	KOTA MANADO	205 095	203 259	408 354
7171010	MALALAYANG	29 032	28 652	57 684
7171020	SARIO	11 536	11 625	23 161
7171021	WANEA	27 853	28 099	55 952
7171030	WENANG	15 898	16 444	32 342
7171031	TIKALA	34 276	33 522	67 798
7171040	MAPANGET	26 038	25 651	51 689
7171051	SINGKIL	23 528	23 289	46 817
7171052	TUMINTING	26 284	25 730	52 014
7171053	BUNAKEN	10 650	10 247	20 897
7172	KOTA BITUNG	96 167	91 765	187 932
7172010	MADIDIR	16 717	16 653	33 370
7172011	MATUARI	13 972	13 375	27 347
7172012	GIRIAN	14 212	13 619	27 831
7172021	LEMBEH SELATAN	4 699	4 417	9 116
7172022	LEMBEH UTARA	4 338	4 161	8 499
7172030	AERTEMBAGA	14 756	13 555	28 311
7172031	MAESA	18 756	17 449	36 205
7172040	RANOWULU	8 717	8 536	17 253
7173	KOTA TOMOHON	46 212	45 380	91 592
7173010	TOMOHON SELATAN	10 882	10 265	21 147
7173020	TOMOHON TENGAH	9 708	10 378	20 086
7173021	TOMOHON TIMUR	5 247	5 025	10 272
7173022	TOMOHON BARAT	7 256	6 917	14 173
7173030	TOMOHON UTARA	13 119	12 795	25 914
7174	KOTA KOTAMOBAGU	54 705	52 511	107 216
7174010	KOTAMOBAGU SELATAN	14 421	13 566	27 987
7174020	KOTAMOBAGU TIMUR	13 439	12 800	26 239
7174030	KOTAMOBAGU BARAT	18 990	18 544	37 534
7174040	KOTAMOBAGU UTARA	7 855	7 601	15 456

**Tabel 31. Jumlah Penduduk Provinsi Sulawesi Tengah menurut Kabupaten/Kota, Kecamatan dan Jenis Kelamin, 2010**

KODE	PROVINSI KABUPATEN/KOTA KECAMATAN	PENDUDUK		
		LAKI-LAKI	PEREMPUAN	JUMLAH
(1)	(2)	(3)	(4)	(5)
<b>7200</b>	<b>SULAWESI TENGAH</b>	<b>1 349 225</b>	<b>1 284 195</b>	<b>2 633 420</b>
7201	BANGGAI KEPULAUAN	86 909	84 776	171 685
7201010	LABOBO	2 686	2 657	5 343
7201011	BOKAN KEPULAUAN	5 835	5 726	11 561
7201012	BANGKURUNG	4 131	4 065	8 196
7201020	BANGGAI	10 188	9 831	20 019
7201021	BANGGAI UTARA	3 053	2 959	6 012
7201022	BANGGAI TENGAH	3 157	3 212	6 369
7201023	BANGGAI SELATAN	2 450	2 358	4 808
7201030	TOTIKUM	5 057	4 810	9 867
7201031	TOTIKUM SELATAN	4 037	3 996	8 033
7201040	TINANGKUNG	6 684	6 588	13 272
7201041	TINANGKUNG SELATAN	3 678	3 519	7 197
7201042	TINANGKUNG UTARA	3 874	3 793	7 667
7201050	LIANG	4 427	4 344	8 771
7201051	PELING TENGAH	4 661	4 579	9 240
7201060	BULAGI	4 827	4 709	9 536
7201061	BULAGI SELATAN	4 955	4 716	9 671
7201062	BULAGI UTARA	4 567	4 321	8 888
7201070	BUKO	4 688	4 665	9 353
7201071	BUKO SELATAN	3 954	3 928	7 882
7202	BANGGAI	165 266	158 606	323 872
7202010	TOILI	15 883	14 847	30 730
7202011	TOILI BARAT	10 852	9 999	20 851
7202012	MOILONG	9 378	8 740	18 118
7202020	BATUI	7 477	7 276	14 753
7202021	BATUI SELATAN	6 622	6 189	12 811
7202030	BUNTA	9 421	8 993	18 414
7202031	NUHON	9 232	8 603	17 835
7202032	SIMPANG RAYA	7 048	6 544	13 592
7202040	KINTOM	6 458	6 564	13 022
7202050	LUWUK	36 813	36 819	73 632
7202051	LUWUK TIMUR	5 484	5 064	10 548
7202060	PAGIMANA	11 365	10 970	22 335
7202061	BUALEMO	8 750	8 316	17 066
7202062	LOBU	1 670	1 664	3 334
7202070	LAMALA	6 411	6 071	12 482
7202071	MASAMA	5 408	5 240	10 648
7202080	BALANTAK	4 696	4 605	9 301
7202081	BALANTAK SELATAN	2 298	2 102	4 400

KODE	PROVINSI KABUPATEN/KOTA KECAMATAN	PENDUDUK		
		LAKI-LAKI	PEREMPUAN	JUMLAH
(1)	(2)	(3)	(4)	(5)
7203	MOROWALI	106 922	99 267	206 189
7203010	MENUI KEPULAUAN	5 927	6 136	12 063
7203020	BUNGKU SELATAN	8 689	8 580	17 269
7203021	BAHODOPI	3 519	3 072	6 591
7203030	BUNGKU TENGAH	14 234	13 537	27 771
7203040	BUNGKU BARAT	5 286	4 749	10 035
7203041	BUMI RAYA	5 965	5 521	11 486
7203042	WITA PONDA	8 815	8 121	16 936
7203050	LEMBO	10 655	9 638	20 293
7203060	MORI ATAS	5 506	4 868	10 374
7203061	MORI UTARA	3 625	3 189	6 814
7203070	PETASIA	17 525	16 164	33 689
7203071	SOYO JAYA	4 312	3 583	7 895
7203080	BUNGKU UTARA	7 565	7 142	14 707
7203081	MAMOSALATO	5 299	4 967	10 266
7204	POSO	108 748	100 504	209 252
7204010	PAMONA SELATAN	9 634	8 795	18 429
7204011	PAMONA BARAT	4 921	4 417	9 338
7204012	PAMONA TENGGARA	3 365	3 119	6 484
7204020	LORE SELATAN	2 935	2 696	5 631
7204021	LORE BARAT	1 477	1 340	2 817
7204030	PAMONA UTARA	15 608	14 612	30 220
7204031	PAMONA TIMUR	5 025	4 500	9 525
7204040	LORE UTARA	6 269	5 564	11 833
7204041	LORE TENGAH	2 159	1 877	4 036
7204042	LORE TIMUR	2 675	2 205	4 880
7204043	LORE PEORE	1 571	1 368	2 939
7204050	POSO PESISIR	10 295	9 756	20 051
7204051	POSO PESISIR SELATAN	4 610	4 234	8 844
7204052	POSO PESISIR UTARA	8 222	7 488	15 710
7204060	LAGE	9 504	8 714	18 218
7204070	POSO KOTA	10 421	9 837	20 258
7204071	POSO KOTA UTARA	5 599	5 481	11 080
7204072	POSO KOTA SELATAN	4 458	4 501	8 959
7205	DONGGALA	142 179	135 057	277 236
7205041	RIO PAKAVA	11 435	10 386	21 821
7205051	PINEMBANI	2 990	2 827	5 817
7205080	BANAWA	16 336	15 706	32 042
7205081	BANAWA SELATAN	12 126	11 324	23 450
7205082	BANAWA TENGAH	5 209	4 852	10 061
7205090	LABUAN	6 901	6 410	13 311
7205091	TANANTOVEA	7 693	7 478	15 171
7205100	SINDUE	9 207	9 099	18 306
7205101	SINDUE TOMBUSABORA	5 835	5 508	11 343
7205102	SINDUE TOBATA	4 517	4 247	8 764

KODE	PROVINSI KABUPATEN/KOTA KECAMATAN	PENDUDUK		
		LAKI-LAKI	PEREMPUAN	JUMLAH
(1)	(2)	(3)	(4)	(5)
7205120	SIRENJA	10 303	9 945	20 248
7205130	BALAESANG	11 572	11 197	22 769
7205131	BALAESANG TANJUNG	5 302	5 044	10 346
7205140	DAMSOL	14 875	14 075	28 950
7205160	SOJOL	13 084	12 382	25 466
7205161	SOJOL UTARA	4 794	4 577	9 371
<b>7206</b>	<b>TOLI-TOLI</b>	<b>108 081</b>	<b>103 202</b>	<b>211 283</b>
7206010	DAMPAL SELATAN	10 801	10 593	21 394
7206020	DAMPAL UTARA	7 340	7 039	14 379
7206030	DONDO	10 972	10 415	21 387
7206031	OGODEIDE	6 060	5 632	11 692
7206032	BASIDONDO	5 584	4 906	10 490
7206040	BAOLAN	32 094	30 935	63 029
7206041	LAMPASIO	6 263	5 601	11 864
7206050	GALANG	16 069	15 581	31 650
7206060	TOLITOLI UTARA	8 632	8 334	16 966
7206061	DAKO PAMEAN	4 266	4 166	8 432
<b>7207</b>	<b>BUOL</b>	<b>67 892</b>	<b>64 489</b>	<b>132 381</b>
7207010	LAKEA	4 992	4 695	9 687
7207011	BIAU	13 924	13 506	27 430
7207012	KARAMAT	4 289	3 997	8 286
7207020	MOMUNU	7 090	6 808	13 898
7207021	TILOAN	5 179	4 777	9 956
7207030	BOKAT	6 405	6 225	12 630
7207031	BUKAL	7 074	6 444	13 518
7207040	BUNOBOGU	4 512	4 372	8 884
7207041	GADUNG	5 816	5 522	11 338
7207050	PALELEH	5 769	5 499	11 268
7207051	PALELEH BARAT	2 842	2 644	5 486
<b>7208</b>	<b>PARIGI MOUTONG</b>	<b>212 729</b>	<b>200 916</b>	<b>413 645</b>
7208010	SAUSU	11 208	10 286	21 494
7208011	TORUE	9 630	9 092	18 722
7208012	BALINGGI	8 410	8 021	16 431
7208020	PARIGI	14 381	13 903	28 284
7208021	PARIGI SELATAN	11 163	10 558	21 721
7208022	PARIGI BARAT	3 701	3 435	7 136
7208023	PARIGI UTARA	2 917	2 715	5 632
7208024	PARIGI TENGAH	4 137	4 028	8 165
7208030	AMPIBABO	10 582	10 026	20 608
7208031	KASIMBAR	10 513	9 866	20 379
7208032	TORIBULU	8 481	7 900	16 381
7208033	SINIU	4 451	4 182	8 633
7208040	TINOMBO	17 872	16 811	34 683
7208041	TINOMBO SELATAN	13 185	12 418	25 603
7208050	TOMINI	9 188	8 680	17 868



KODE	PROVINSI KABUPATEN/KOTA KECAMATAN	PENDUDUK		
		LAKI-LAKI	PEREMPUAN	JUMLAH
(1)	(2)	(3)	(4)	(5)
7208051	MEPANGA	14 015	13 445	27 460
7208052	PALASA	13 503	12 754	26 257
7208060	MOUTONG	10 306	10 004	20 310
7208061	BOLANO LAMBUNU	28 630	26 545	55 175
7208062	TAOPA	6 456	6 247	12 703
<b>7209</b>	<b>TOJO UNA-UNA</b>	<b>70 762</b>	<b>67 118</b>	<b>137 880</b>
7209010	TOJO BARAT	5 930	5 424	11 354
7209020	TOJO	6 500	5 988	12 488
7209030	ULUBONGKA	8 242	7 554	15 796
7209040	AMPANA TETE	11 583	10 702	22 285
7209050	AMPANA KOTA	20 264	20 019	40 283
7209060	UNA-UNA	6 326	6 125	12 451
7209070	TOGEAN	4 717	4 373	9 090
7209080	WALEA KEPULAUAN	5 186	5 096	10 282
7209081	WALEA BESAR	2 014	1 837	3 851
<b>7210</b>	<b>SIGI</b>	<b>110 530</b>	<b>104 170</b>	<b>214 700</b>
7210010	PIPIKORO	4 009	3 792	7 801
7210020	KULAWI SELATAN	4 448	4 017	8 465
7210030	KULAWI	7 334	6 907	14 241
7210040	LINDU	2 442	2 137	4 579
7210050	NOKILALAKI	2 861	2 761	5 622
7210060	PALOLO	14 406	12 962	27 368
7210070	GUMBASA	6 067	5 615	11 682
7210080	DOLO SELATAN	7 476	6 978	14 454
7210090	DOLO BARAT	6 374	6 139	12 513
7210100	TANAMBULAVA	4 058	3 808	7 866
7210110	DOLO	10 631	9 806	20 437
7210120	SIGI BIROMARU	21 880	20 931	42 811
7210130	MARAWOLA	10 517	10 496	21 013
7210140	MARAWOLA BARAT	3 214	3 160	6 374
7210150	KINOVARO	4 813	4 661	9 474
<b>7271</b>	<b>KOTA PALU</b>	<b>169 207</b>	<b>166 090</b>	<b>335 297</b>
7271010	PALU BARAT	49 743	49 048	98 791
7271020	PALU SELATAN	61 379	60 524	121 903
7271030	PALU TIMUR	38 470	37 262	75 732
7271040	PALU UTARA	19 615	19 256	38 871

**Tabel 32. Jumlah Penduduk Provinsi Sulawesi Selatan menurut Kabupaten/Kota, Kecamatan dan Jenis Kelamin, 2010**

KODE	PROVINSI KABUPATEN/KOTA KECAMATAN	PENDUDUK		
		LAKI-LAKI	PEREMPUAN	JUMLAH
(1)	(2)	(3)	(4)	(5)
<b>7300</b>	<b>SULAWESI SELATAN</b>	<b>3 921 543</b>	<b>4 111 008</b>	<b>8 032 551</b>
7301	SELAYAR	58 376	63 529	121 905
7301010	PASIMARANNU	4 124	4 830	8 954
7301011	PASILAMBENA	3 276	3 500	6 776
7301020	PASIMASSUNGGU	3 587	4 029	7 616
7301021	TAKABONERATE	6 026	6 263	12 289
7301022	PASIMASSUNGGU TIMUR	3 460	3 851	7 311
7301030	BONTOSIKUYU	6 927	7 363	14 290
7301040	BONTOHARU	6 056	6 421	12 477
7301041	BENTENG	10 185	11 094	21 279
7301042	BONTOMANAI	6 005	6 225	12 230
7301050	BONTOMATENE	5 821	6 744	12 565
7301051	BUKI	2 909	3 209	6 118
<b>7302</b>	<b>BULUKUMBA</b>	<b>186 649</b>	<b>208 108</b>	<b>394 757</b>
7302010	GANTARANG	34 072	36 994	71 066
7302020	UJUNG BULU	23 213	24 851	48 064
7302021	UJUNG LOE	18 675	20 807	39 482
7302030	BONTO BAHARI	10 783	13 162	23 945
7302040	BONTOTIRO	10 003	12 775	22 778
7302050	HERO LANGE-LANGE	10 907	13 190	24 097
7302060	KAJANG	22 376	24 643	47 019
7302070	BULUKUMPA	24 333	26 437	50 770
7302080	RILAU ALE	17 789	19 971	37 760
7302090	KINDANG	14 498	15 278	29 776
<b>7303</b>	<b>BANTAENG</b>	<b>85 677</b>	<b>91 307</b>	<b>176 984</b>
7303010	BISSAPPU	15 229	16 137	31 366
7303011	ULUERE	5 332	5 481	10 813
7303012	SINOA	5 758	6 063	11 821
7303020	BANTAENG	17 854	18 718	36 572
7303021	EREMERASA	8 884	9 744	18 628
7303030	TOMPOBULU	10 854	12 062	22 916
7303031	PA'JUKUKANG	14 232	14 772	29 004
7303032	GANTARANGKEKE	7 534	8 330	15 864
<b>7304</b>	<b>JENEPONTO</b>	<b>166 152</b>	<b>176 070</b>	<b>342 222</b>
7304010	BANGKALA	24 199	25 478	49 677
7304011	BANGKALA BARAT	13 046	13 293	26 339
7304020	TAMALATEA	19 821	20 575	40 396
7304021	BONTORAMBA	16 955	18 037	34 992
7304030	BINAMU	25 525	26 859	52 384
7304031	TURATEA	14 495	15 396	29 891
7304040	BATANG	9 031	10 088	19 119

KODE	PROVINSI KABUPATEN/KOTA KECAMATAN	PENDUDUK		
		LAKI-LAKI	PEREMPUAN	JUMLAH
(1)	(2)	(3)	(4)	(5)
7304041	ARUNGKEKE	8 743	9 487	18 230
7304042	TAROWANG	10 804	11 424	22 228
7304050	KELARA	12 618	13 838	26 456
7304051	RUMBIA	10 915	11 595	22 510
<b>7305</b>	<b>TAKALAR</b>	<b>129 384</b>	<b>139 787</b>	<b>269 171</b>
7305010	MANGARA BOMBANG	17 505	19 219	36 724
7305020	MAPPAKASUNGGU	7 204	7 973	15 177
7305021	SANROBONE	6 230	7 033	13 263
7305030	POLOMBANGKENG SELATAN	12 629	14 147	26 776
7305031	PATTALLASSANG	16 535	18 137	34 672
7305040	POLOMBANGKENG UTARA	22 136	23 548	45 684
7305050	GALESONG SELATAN	11 310	12 464	23 774
7305051	GALESONG	18 326	19 025	37 351
7305060	GALESONG UTARA	17 509	18 241	35 750
<b>7306</b>	<b>GOWA</b>	<b>320 568</b>	<b>331 761</b>	<b>652 329</b>
7306010	BONTONOMPO	18 817	20 488	39 305
7306011	BONTONOMPO SELATAN	13 702	14 785	28 487
7306020	BAJENG	30 749	31 580	62 329
7306021	BAJENG BARAT	11 171	11 762	22 933
7306030	PALLANGGA	48 546	49 826	98 372
7306031	BAROMBONG	16 915	17 330	34 245
7306040	SOMBA OPU	64 442	65 684	130 126
7306050	BONTOMARANNU	15 724	15 905	31 629
7306051	PATTALLASSANG	10 869	10 981	21 850
7306060	PARANGLOE	8 062	8 349	16 411
7306061	MANUJU	6 845	7 229	14 074
7306070	TINGGIMONCONG	11 012	11 145	22 157
7306071	TOMBOLO PAO	13 651	13 238	26 889
7306072	PARIGI	6 226	6 874	13 100
7306080	BUNGAYA	7 710	8 163	15 873
7306081	BONTOLEMPANGAN	6 309	6 903	13 212
7306090	TOMPOBULU	14 036	14 954	28 990
7306091	BIRINGBULU	15 782	16 565	32 347
<b>7307</b>	<b>SINJAI</b>	<b>110 801</b>	<b>118 135</b>	<b>228 936</b>
7307010	SINJAI BARAT	11 414	11 573	22 987
7307020	SINJAI BORONG	7 884	8 017	15 901
7307030	SINJAI SELATAN	17 851	19 185	37 036
7307040	TELLU LIMPOE	15 031	16 437	31 468
7307050	SINJAI TIMUR	13 647	15 316	28 963
7307060	SINJAI TENGAH	12 816	13 171	25 987
7307070	SINJAI UTARA	20 910	22 593	43 503
7307080	BULUPODDO	7 622	8 065	15 687
7307090	PULAU SEMBILAN	3 626	3 778	7 404

KODE	PROVINSI KABUPATEN/KOTA KECAMATAN	PENDUDUK		
		LAKI-LAKI	PEREMPUAN	JUMLAH
(1)	(2)	(3)	(4)	(5)
7308	MAROS	155 761	162 477	318 238
7308010	MANDAI	17 545	17 428	34 973
7308011	MONCONGLOE	8 480	8 492	16 972
7308020	MAROS BARU	11 617	12 223	23 840
7308021	MARUSU	12 378	12 810	25 188
7308022	TURIKALE	19 737	21 301	41 038
7308023	LAU	11 865	12 343	24 208
7308030	BONTOA	12 920	13 630	26 550
7308040	BANTIMURUNG	13 265	14 552	27 817
7308041	SIMBANG	10 539	11 462	22 001
7308050	TANRALILI	12 961	12 140	25 101
7308051	TOMPU BULU	6 727	6 944	13 671
7308060	CAMBA	6 049	6 474	12 523
7308061	CENRANA	6 540	7 124	13 664
7308070	MALLAWA	5 138	5 554	10 692
7309	PANGKAJENE DAN KEPULAUAN	147 136	158 622	305 758
7309010	LIUKANG TANGAYA	8 902	9 312	18 214
7309020	LIUKANG KALMAS	6 307	6 624	12 931
7309030	LIUKANG TUPABBIRING	8 365	8 562	16 927
7309031	LIUKANG TUPABBIRING UTARA	5 924	6 415	12 339
7309040	PANGKAJENE	20 121	21 480	41 601
7309041	MINASATENE	15 895	17 288	33 183
7309050	BALOCCHI	7 520	7 807	15 327
7309051	TONDONG TALLASA	4 250	4 489	8 739
7309060	BUNGORO	19 054	19 953	39 007
7309070	LABAKKANG	20 442	23 203	43 645
7309080	MA'RANG	14 298	15 613	29 911
7309091	SEGERI	9 511	10 543	20 054
7309092	MANDALLE	6 547	7 333	13 880
7310	BARRU	79 617	86 283	165 900
7310010	TANETE RIAJA	10 384	11 505	21 889
7310011	PUJANANTING	6 265	6 511	12 776
7310020	TANETE RILAU	15 644	17 144	32 788
7310030	BARRU	18 519	19 795	38 314
7310040	SOPPENG RIAJA	8 508	9 099	17 607
7310041	BALUSU	8 307	9 187	17 494
7310050	MALLUSETASI	11 990	13 042	25 032
7311	BONE	341 335	375 933	717 268
7311010	BONTOCANI	7 656	7 699	15 355
7311020	KAHU	17 905	19 510	37 415
7311030	KAJUARA	16 783	17 763	34 546
7311040	SALOMEKKO	7 265	7 696	14 961
7311050	TONRA	6 160	6 658	12 818
7311060	PATIMPENG	7 543	8 134	15 677
7311070	LIBURENG	14 536	14 605	29 141

KODE	PROVINSI KABUPATEN/KOTA KECAMATAN	PENDUDUK		
		LAKI-LAKI	PEREMPUAN	JUMLAH
(1)	(2)	(3)	(4)	(5)
7311080	MARE	12 159	12 877	25 036
7311090	SIBULUE	15 218	17 444	32 662
7311100	CINA	12 119	13 243	25 362
7311110	BAREBBO	12 314	14 065	26 379
7311120	PONRE	6 437	6 765	13 202
7311130	LAPPARIAJA	11 067	12 093	23 160
7311140	LAMURU	11 361	12 926	24 287
7311141	TELLU LIMPOE	6 827	6 933	13 760
7311150	BENGO	12 153	13 089	25 242
7311160	ULAWENG	11 435	13 080	24 515
7311170	PALAKKA	10 257	11 837	22 094
7311180	AWANGPONE	13 140	15 429	28 569
7311190	TELLU SIATTINGE	18 416	21 291	39 707
7311200	AMALI	9 334	11 204	20 538
7311210	AJANGALE	12 581	14 606	27 187
7311220	DUA BOCCOE	13 808	16 131	29 939
7311230	CENRANA	11 090	12 270	23 360
7311710	TANETE RIATTANG BARAT	20 863	22 617	43 480
7311720	TANETE RIATTANG	22 815	25 671	48 486
7311730	TANETE RIATTANG TIMUR	20 093	20 297	40 390
7312	SOPPENG	105 325	118 432	223 757
7312010	MARIO RIWAWO	20 672	23 636	44 308
7312020	LALABATA	21 298	22 991	44 289
7312030	LILI RIAJA	12 667	14 312	26 979
7312031	GANRA	5 153	6 102	11 255
7312032	CITTA	3 621	4 379	8 000
7312040	LILI RILAU	17 913	20 261	38 174
7312050	DONRI DONRI	10 664	12 220	22 884
7312060	MARIO RIAWA	13 337	14 531	27 868
7313	WAJO	183 371	201 323	384 694
7313010	SABBANG PARU	11 879	13 875	25 754
7313020	TEMPE	29 211	31 759	60 970
7313030	PAMMANA	14 541	16 661	31 202
7313040	BOLA	9 208	10 160	19 368
7313050	TAKKALALLA	9 769	10 764	20 533
7313060	SAJOANGING	9 073	9 590	18 663
7313061	PENRANG	7 235	8 297	15 532
7313070	MAJAULENG	14 518	16 694	31 212
7313080	TANA SITOLO	18 515	20 665	39 180
7313090	BELAWA	15 185	16 733	31 918
7313100	MANIANG PAJO	7 759	8 229	15 988
7313101	GILIRENG	5 331	5 697	11 028
7313110	KEERA	10 724	10 958	21 682
7313120	PITUMPANUA	20 423	21 241	41 664

KODE	PROVINSI KABUPATEN/KOTA KECAMATAN	PENDUDUK		
		LAKI-LAKI	PEREMPUAN	JUMLAH
(1)	(2)	(3)	(4)	(5)
7314	SIDENRENG RAPPANG	131 954	139 847	271 801
7314010	PANCA LAUTANG	8 311	8 934	17 245
7314020	TELLULIMPO E	10 730	11 927	22 657
7314030	WATANG PULU	14 845	15 346	30 191
7314040	BARANTI	13 523	14 543	28 066
7314050	PANCA RIJANG	13 032	14 084	27 116
7314051	KULO	5 520	5 822	11 342
7314060	MARITENGGAE	22 269	23 855	46 124
7314061	WATANG SIDENRENG	8 377	8 716	17 093
7314070	PITU RIAWA	12 223	12 686	24 909
7314080	DUAPITUE	13 175	14 024	27 199
7314081	PITU RIASE	9 949	9 910	19 859
7315	PINRANG	170 374	180 787	351 161
7315010	SUPPA	14 702	15 653	30 355
7315020	MATTIROSOMPE	13 247	14 170	27 417
7315021	LANRISANG	8 119	9 018	17 137
7315030	MATTIRO BULU	12 905	13 916	26 821
7315040	WATANG SAWITTO	25 169	26 159	51 328
7315041	PALETEANG	17 951	18 697	36 648
7315042	TIROANG	10 216	10 661	20 877
7315050	PATAMPANUA	15 308	16 310	31 618
7315060	CEMPA	8 364	8 849	17 213
7315070	DUAMPANUA	21 094	22 768	43 862
7315071	BATULAPPA	4 709	4 944	9 653
7315080	LEMBANG	18 590	19 642	38 232
7316	ENREKANG	95 578	94 597	190 175
7316010	MAIWA	11 539	11 578	23 117
7316011	BUNGIN	2 217	2 127	4 344
7316020	ENREKANG	14 957	15 623	30 580
7316021	CENDANA	4 188	4 492	8 680
7316030	BARAKA	10 769	10 456	21 225
7316031	BUNTU BATU	6 548	6 230	12 778
7316040	ANGGERAJA	11 866	11 916	23 782
7316041	MALUA	3 739	3 910	7 649
7316050	ALLA	10 572	10 061	20 633
7316051	CURIO	7 613	7 243	14 856
7316052	MASALLE	6 286	5 976	12 262
7316053	BAROKO	5 284	4 985	10 269
7317	LUWU	164 287	168 576	332 863
7317010	LAROMPONG	9 403	9 425	18 828
7317011	LAROMPONG SELATAN	7 874	8 074	15 948
7317020	SULI	8 722	9 544	18 266
7317021	SULI BARAT	4 357	4 109	8 466
7317030	BELOPA	6 959	7 840	14 799
7317031	KAMANRE	5 488	5 740	11 228
7317032	BELOPA UTARA	7 071	7 520	14 591

KODE	PROVINSI KABUPATEN/KOTA KECAMATAN	PENDUDUK		
		LAKI-LAKI	PEREMPUAN	JUMLAH
(1)	(2)	(3)	(4)	(5)
7317040	BAJO	6 754	7 450	14 204
7317041	BAJO BARAT	4 603	4 779	9 382
7317050	BASSESANGTEMPE	7 327	6 828	14 155
7317051	LATIMOJONG	2 761	2 687	5 448
7317060	BUPON	7 167	7 354	14 521
7317061	PONRANG	13 072	13 197	26 269
7317062	PONRANG SELATAN	11 637	12 235	23 872
7317070	BUA	14 946	15 943	30 889
7317080	WALENRANG	8 663	8 749	17 412
7317081	WALENRANG TIMUR	7 660	7 740	15 400
7317090	LAMASI	10 195	10 234	20 429
7317091	WALENRANG UTARA	8 904	8 825	17 729
7317092	WALENRANG BARAT	4 642	4 251	8 893
7317093	LAMASI TIMUR	6 082	6 052	12 134
<b>7318</b>	<b>TANA TORAJA</b>	<b>112 439</b>	<b>109 356</b>	<b>221 795</b>
7318010	BONGGAKARADENG	3 644	3 249	6 893
7318011	SIMBUANG	3 101	2 990	6 091
7318012	RANO	3 105	2 943	6 048
7318013	MAPPAK	2 919	2 675	5 594
7318020	MENGENDEK	13 997	13 641	27 638
7318021	GANDANG BATU SILANAN	9 572	9 689	19 261
7318030	SANGALLA	3 347	3 262	6 609
7318031	SANGALA SELATAN	3 697	3 674	7 371
7318032	SANGALLA UTARA	3 658	3 675	7 333
7318040	MAKALE	16 796	16 988	33 784
7318041	MAKALE SELATAN	6 311	6 100	12 411
7318042	MAKALE UTARA	5 924	5 855	11 779
7318050	SALUPUTTI	3 772	3 678	7 450
7318051	BITTUANG	7 556	6 951	14 507
7318052	REMBON	9 176	8 938	18 114
7318053	MASANDA	3 233	2 952	6 185
7318054	MALIMBONG BALEPE	4 495	4 443	8 938
7318061	RANTETAYO	5 413	5 228	10 641
7318067	KURRA	2 723	2 425	5 148
<b>7322</b>	<b>LUWU UTARA</b>	<b>144 950</b>	<b>142 656</b>	<b>287 606</b>
7322010	SABBANG	17 524	17 329	34 853
7322020	BAEBUNTA	21 728	21 373	43 101
7322030	MALANGKE	13 678	13 448	27 126
7322031	MALANGKE BARAT	11 835	11 683	23 518
7322040	SUKAMAJU	20 540	20 238	40 778
7322050	BONE-BONE	23 268	22 589	45 857
7322120	MASAMBA	15 360	15 850	31 210
7322121	MAPPEDECENG	11 033	10 891	21 924
7322122	RAMPI	1 532	1 331	2 863
7322130	LIMBONG	2 006	1 816	3 822
7322131	SEKO	6 446	6 108	12 554

KODE	PROVINSI KABUPATEN/KOTA KECAMATAN	PENDUDUK		
		LAKI-LAKI	PEREMPUAN	JUMLAH
(1)	(2)	(3)	(4)	(5)
7325	LUWU TIMUR	125 202	117 680	242 882
7325010	BURAU	15 685	15 113	30 798
7325020	WOTU	14 159	13 918	28 077
7325030	TOMONI	11 395	10 783	22 178
7325031	TOMONI TIMUR	6 013	5 748	11 761
7325040	ANGKONA	11 183	10 499	21 682
7325050	MALILI	16 966	15 708	32 674
7325060	TOWUTI	14 343	12 829	27 172
7325070	NUHA	10 582	9 599	20 181
7325071	WASUPONDA	9 461	8 511	17 972
7325080	MANGKUTANA	10 099	9 743	19 842
7325081	KALAENA	5 316	5 229	10 545
7326	TORAJA UTARA	108 952	106 448	215 400
7326010	SOPAI	6 688	6 360	13 048
7326020	KESU	7 783	7 667	15 450
7326030	SANGGALANGI	5 501	5 495	10 996
7326040	BUNTAO	4 396	4 066	8 462
7326050	RANTEBUA	3 764	3 611	7 375
7326060	NANGGALA	4 740	4 418	9 158
7326070	TONDON	4 773	4 553	9 326
7326080	TALLUNGLIPU	9 147	8 865	18 012
7326090	RANTEPAO	12 580	13 166	25 746
7326100	TIKALA	5 228	4 992	10 220
7326110	SESEAN	5 524	5 376	10 900
7326120	BALUSU	3 342	3 415	6 757
7326130	SA'DAN	7 315	7 257	14 572
7326140	BENGKELEKILA	2 480	2 580	5 060
7326150	SESEAN SULOARA	3 236	3 014	6 250
7326160	KAPALA PITU	3 040	2 887	5 927
7326170	DENDE PIONGAN NAPO	4 090	3 826	7 916
7326180	AWAN RANTE KARUA	2 626	2 515	5 141
7326190	RINDINGALO	3 761	3 510	7 271
7326200	BUNTU PEPASAN	6 178	6 271	12 449
7326210	BARUPPU	2 760	2 604	5 364
7371	KOTA MAKASSAR	661 379	677 995	1 339 374
7371010	MARISO	27 836	28 039	55 875
7371020	MAMAJANG	28 811	30 187	58 998
7371030	TAMALATE	84 474	86 404	170 878
7371031	RAPPOCINI	73 377	77 714	151 091
7371040	MAKASSAR	40 233	41 467	81 700
7371050	UJUNG PANDANG	12 684	14 220	26 904
7371060	WAJO	14 279	15 080	29 359
7371070	BONTOALA	26 432	27 765	54 197
7371080	UJUNG TANAH	23 380	23 308	46 688
7371090	TALLO	67 247	67 047	134 294



KODE	PROVINSI KABUPATEN/KOTA KECAMATAN	PENDUDUK		
		LAKI-LAKI	PEREMPUAN	JUMLAH
(1)	(2)	(3)	(4)	(5)
7371100	PANAKKUKANG	69 996	71 386	141 382
7371101	MANGGALA	58 451	58 624	117 075
7371110	BIRING KANAYA	83 203	84 538	167 741
7371111	TAMALANREA	50 976	52 216	103 192
7372	KOTA PARE-PARE	63 719	65 823	129 542
7372010	BACUKIKI	7 150	7 265	14 415
7372011	BACUKIKI BARAT	19 151	19 939	39 090
7372020	UJUNG	15 892	16 461	32 353
7372030	SOREANG	21 526	22 158	43 684
7373	KOTA PALOPO	72 557	75 476	148 033
7373010	WARA SELATAN	4 822	5 306	10 128
7373011	SENDANA	2 893	2 838	5 731
7373020	WARA	14 993	16 076	31 069
7373021	WARA TIMUR	15 218	15 802	31 020
7373022	MUNGKAJANG	3 432	3 553	6 985
7373030	WARA UTARA	9 192	9 828	19 020
7373031	BARA	11 333	11 637	22 970
7373040	TELUWANUA	5 924	5 779	11 703
7373041	WARA BARAT	4 750	4 657	9 407

**Tabel 33. Jumlah Penduduk Provinsi Sulawesi Tenggara menurut Kabupaten/Kota, Kecamatan dan Jenis Kelamin, 2010**

KODE	PROVINSI KABUPATEN/KOTA KECAMATAN	PENDUDUK		
		LAKI-LAKI	PEREMPUAN	JUMLAH
(1)	(2)	(3)	(4)	(5)
<b>7400</b>	<b>SULAWESI TENGGARA</b>	<b>1 120 225</b>	<b>1 110 344</b>	<b>2 230 569</b>
7401	BUTON	124 244	131 230	255 474
7401050	LASALIMU	5 164	5 117	10 281
7401051	LASALIMU SELATAN	6 513	6 294	12 807
7401052	SIONTAPINA	6 067	6 058	12 125
7401060	PASAR WAJO	18 336	18 680	37 016
7401061	WOLOWA	2 542	2 415	4 957
7401062	WABULA	2 379	2 609	4 988
7401070	SAMPOLAWA	9 828	10 282	20 110
7401071	BATU ATAS	3 761	4 485	8 246
7401072	LAPANDEWA	3 854	3 912	7 766
7401080	BATAUGA	6 934	7 010	13 944
7401081	SIOMPU	4 210	4 557	8 767
7401082	KADATUA	3 729	3 995	7 724
7401083	SIOMPU BARAT	4 019	4 120	8 139
7401110	KAPONTORI	6 174	6 420	12 594
7401120	G U	7 631	8 188	15 819
7401121	SANGIA WAMBULU	2 370	2 639	5 009
7401130	LAKUDO	9 500	10 696	20 196
7401140	MAWASANGKA	10 519	11 545	22 064
7401141	MAWASANGKA TIMUR	2 292	2 547	4 839
7401142	MAWASANGKA TENGAH	4 389	4 759	9 148
7401151	TALAGA RAYA	4 033	4 902	8 935
7402	MUNA	129 447	138 693	268 140
7402010	TONGKUNO	6 895	7 494	14 389
7402011	TONGKUNO SELATAN	2 454	2 817	5 271
7402020	PARIGI	5 193	5 712	10 905
7402021	BONE	2 450	2 683	5 133
7402022	MAROBO	2 968	3 128	6 096
7402030	KABAWO	5 765	6 400	12 165
7402031	KABANGKA	4 513	4 629	9 142
7402032	KONTU KOWUNA	1 758	1 979	3 737
7402040	TIWORO KEPULAUAN	3 132	3 275	6 407
7402041	MAGINTI	4 114	4 111	8 225
7402042	TIWORO TENGAH	3 290	3 217	6 507
7402043	TIWORO SELATAN	2 477	2 357	4 834
7402044	TIWORO UTARA	2 419	2 438	4 857
7402050	LAWA	3 432	3 996	7 428
7402051	SAWERIGADI	3 048	3 239	6 287
7402052	BARANGKA	2 753	3 230	5 983
7402053	WA DAGA	2 671	3 026	5 697
7402060	KUSAMBI	5 161	5 535	10 696

KODE	PROVINSI KABUPATEN/KOTA KECAMATAN	PENDUDUK		
		LAKI-LAKI	PEREMPUAN	JUMLAH
(1)	(2)	(3)	(4)	(5)
7402061	KONTUNAGA	3 688	3 936	7 624
7402062	WATOPUTE	5 723	5 990	11 713
7402070	KATOBJU	13 503	14 720	28 223
7402071	LOHIA	6 237	7 047	13 284
7402072	DURUKA	5 452	5 739	11 191
7402073	BATALAIWORU	6 091	6 555	12 646
7402080	NAPABALANO	5 300	5 491	10 791
7402081	LASALEPA	4 880	5 120	10 000
7402082	NAPANO KUSAMBI	2 353	2 352	4 705
7402083	TOWEA	2 323	2 396	4 719
7402090	WAKORUMBA SELATAN	2 047	2 165	4 212
7402091	PASIR PUTIH	1 924	2 143	4 067
7402092	PASI KOLAGA	1 822	2 032	3 854
7402111	MALIGANO	2 532	2 576	5 108
7402112	BATUKARA	1 079	1 165	2 244
7403	KONAWA	123 182	118 246	241 428
7403071	WAWONII SELATAN	1 652	1 625	3 277
7403072	WAWONII BARAT	3 217	3 215	6 432
7403073	WAWONII TENGAH	1 503	1 487	2 990
7403074	WAWONII TENGGARA	2 693	2 702	5 395
7403081	WAWONII TIMUR	1 373	1 440	2 813
7403082	WAWONII UTARA	2 488	2 572	5 060
7403083	WAWONII TIMUR LAUT	1 551	1 536	3 087
7403090	SOROPIA	3 915	3 844	7 759
7403091	LALONGGASUMEETO	2 355	2 253	4 608
7403100	SAMPARA	5 964	5 748	11 712
7403101	BONDOALA	4 195	4 005	8 200
7403102	BESULUTU	3 512	3 254	6 766
7403103	KAPOIALA	2 086	1 975	4 061
7403130	LAMBUYA	3 307	3 229	6 536
7403131	UEPAI	6 070	5 745	11 815
7403132	PURIALA	3 745	3 649	7 394
7403133	ONEMBUTE	3 058	2 882	5 940
7403140	PONDIDAHA	5 290	5 149	10 439
7403141	WONGGEDUKU	10 217	9 608	19 825
7403142	AMONGGEDO	4 821	4 452	9 273
7403150	WAWOTOBI	10 345	9 770	20 115
7403151	MELUHU	2 593	2 389	4 982
7403152	KONAWA	4 085	3 947	8 032
7403170	UNAAHA	11 017	11 363	22 380
7403171	ANGGABERI	3 104	2 966	6 070
7403180	ABUKI	7 395	7 009	14 404
7403181	LATOMA	1 258	1 103	2 361
7403182	TONGAUNA	8 048	7 315	15 363
7403183	ASINUA	1 286	1 161	2 447
7403193	ROUTA	1 039	853	1 892

KODE	PROVINSI KABUPATEN/KOTA KECAMATAN	PENDUDUK		
		LAKI-LAKI	PEREMPUAN	JUMLAH
(1)	(2)	(3)	(4)	(5)
7404	KOLAKA	161 679	153 133	314 812
7404010	WATUBANGGA	7 371	6 777	14 148
7404011	TANGGETADA	6 904	6 406	13 310
7404012	TOARI	4 508	4 409	8 917
7404013	POLINGGONA	3 478	3 009	6 487
7404020	POMALAA	14 366	13 810	28 176
7404030	WUNDULAKO	9 542	9 033	18 575
7404031	BAULA	5 216	4 898	10 114
7404040	LADONGI	12 124	11 675	23 799
7404041	LAMBADIA	14 712	13 040	27 752
7404042	POLI-POLIA	5 521	5 084	10 605
7404050	TIRAWUTA	6 380	6 105	12 485
7404051	LALOLAE	1 802	1 739	3 541
7404052	LOEA	3 193	2 985	6 178
7404060	KOLAKA	18 241	17 736	35 977
7404061	LATAMBAGA	13 982	13 585	27 567
7404070	WOLO	12 307	11 940	24 247
7404071	SAMATURU	10 666	10 378	21 044
7404080	MOWEWE	3 809	3 730	7 539
7404081	ULUIWOI	3 864	3 372	7 236
7404082	TINONDO	3 693	3 422	7 115
7405	KONAWA SELATAN	135 949	128 248	264 197
7405010	TINANGGEA	10 952	10 368	21 320
7405011	LALEMBUU	8 036	7 579	15 615
7405020	ANDOOLO	8 197	7 648	15 845
7405021	BUKE	6 886	6 351	13 237
7405030	PALANGGA	6 299	5 987	12 286
7405031	PALANGGA SELATAN	3 137	2 988	6 125
7405032	BAITO	3 914	3 650	7 564
7405040	LAINEA	4 519	4 352	8 871
7405041	LAEYA	9 660	9 346	19 006
7405050	KOLONO	7 009	6 679	13 688
7405060	LAONTI	4 836	4 606	9 442
7405070	MORAMO	6 730	6 305	13 035
7405071	MORAMO UTARA	3 664	3 500	7 164
7405080	KONDA	9 240	8 889	18 129
7405081	WOLASI	2 418	2 314	4 732
7405090	RANOMEETO	8 325	7 915	16 240
7405091	RANOMEETO BARAT	3 313	3 202	6 515
7405100	LANDONO	5 910	5 551	11 461
7405101	MOWILA	5 923	5 208	11 131
7405110	ANGATA	7 650	7 261	14 911
7405111	BENUA	5 094	4 639	9 733
7405112	BASALA	4 237	3 910	8 147

KODE	PROVINSI KABUPATEN/KOTA KECAMATAN	PENDUDUK		
		LAKI-LAKI	PEREMPUAN	JUMLAH
(1)	(2)	(3)	(4)	(5)
7406	BOMBANA	70 382	68 889	139 271
7406010	KABAENA	1 366	1 482	2 848
7406011	KABAENA UTARA	1 870	1 801	3 671
7406012	KABAENA SELATAN	1 193	1 412	2 605
7406013	KABAENA BARAT	3 583	3 897	7 480
7406020	KABAENA TIMUR	3 188	3 475	6 663
7406021	KABAENA TENGAH	1 593	1 662	3 255
7406030	RUMBIA	5 400	5 324	10 724
7406031	MATA OLEO	2 980	3 178	6 158
7406032	KEP. MASALOKA RAYA	1 497	1 484	2 981
7406033	RUMBIA TENGAH	3 206	3 153	6 359
7406040	RAROWATU	3 246	2 987	6 233
7406041	RAROWATU UTARA	4 310	3 040	7 350
7406042	MATA USU	702	562	1 264
7406043	LANTARI JAYA	4 008	3 523	7 531
7406050	POLEANG TIMUR	4 542	4 558	9 100
7406051	POLEANG UTARA	5 358	5 051	10 409
7406052	POLEANG SELATAN	3 268	3 331	6 599
7406053	POLEANG TENGGARA	1 876	1 876	3 752
7406060	POLEANG	6 944	7 336	14 280
7406061	POLEANG BARAT	5 729	5 544	11 273
7406062	TONTONUNU	2 781	2 474	5 255
7406063	POLEANG TENGAH	1 742	1 739	3 481
7407	WAKATOBI	44 638	48 284	92 922
7407010	BINONGKO	4 044	4 347	8 391
7407011	TOGO BINONGKO	2 260	2 493	4 753
7407020	TOMIA	3 322	3 585	6 907
7407021	TOMIA TIMUR	4 046	4 387	8 433
7407030	KALEDUPA	4 821	5 169	9 990
7407031	KALEDUPA SELATAN	2 979	3 655	6 634
7407040	WANGI-WANGI	11 421	11 938	23 359
7407050	WANGI-WANGI SELATAN	11 745	12 710	24 455
7408	KOLAKA UTARA	62 571	58 905	121 476
7408010	RANTEANGIN	2 752	2 548	5 300
7408011	LAMBAI	2 771	2 540	5 311
7408012	WAWO	2 781	2 827	5 608
7408020	LASUSUA	11 164	10 608	21 772
7408021	KATOI	2 969	2 793	5 762
7408030	KODEOHA	5 413	5 241	10 654
7408031	TIWU	2 055	1 984	4 039
7408040	NGAPA	9 081	8 453	17 534
7408041	WATUNOHU	3 113	3 043	6 156
7408050	PAKUE	4 788	4 554	9 342
7408051	PAKUE UTARA	3 643	3 321	6 964
7408052	PAKUE TENGAH	3 107	3 024	6 131

KODE	PROVINSI KABUPATEN/KOTA KECAMATAN	PENDUDUK		
		LAKI-LAKI	PEREMPUAN	JUMLAH
(1)	(2)	(3)	(4)	(5)
7408060	BATU PUTIH	3 750	3 619	7 369
7408061	POREHU	3 797	3 144	6 941
7408062	TOLALA	1 387	1 206	2 593
7409	BUTON UTARA	27 536	27 280	54 816
7409100	BONEGUNU	3888	3814	7 702
7409101	KAMBOWA	3200	3169	6 369
7409110	WAKORUMBA	3209	3303	6 512
7409120	KULISUSU	10322	10362	20 684
7409121	KULISUSU BARAT	2986	2838	5 824
7409122	KULISUSU UTARA	3931	3794	7 725
7410	KONAWA UTARA	26 921	24 526	51 447
7410010	SAWA	3 708	3 401	7 109
7410020	LEMBO	2 282	2 060	4 342
7410030	LASOLO	5 285	5 138	10 423
7410040	MOLAWA	2 838	2 571	5 409
7410050	ASERA	7 138	6 566	13 704
7410060	LANGGIKIMA	2 246	1 751	3 997
7410070	WIWIRANO	3 424	3 039	6 463
7471	KOTA KENDARI	145 940	143 528	289 468
7471010	MANDONGA	18 113	18 049	36 162
7471011	BARUGA	9 607	9 555	19 162
7471012	PUUWATU	14 204	13 445	27 649
7471013	KADIA	19 469	19 805	39 274
7471014	WUA-WUA	12 370	12 032	24 402
7471020	POASIA	12 701	12 265	24 966
7471021	ABELI	11 433	10 843	22 276
7471022	KAMBU	13 704	13 448	27 152
7471030	KENDARI	12 856	12 718	25 574
7471031	KENDARI BARAT	21 483	21 368	42 851
7472	KOTA BAU-BAU	67 736	69 382	137 118
7472010	BETOAMBARI	8 031	8 235	16 266
7472011	MURHUM	21 976	23 256	45 232
7472020	WOLIO	19 060	18 905	37 965
7472021	KOKALUKUNA	8 300	8 423	16 723
7472030	SORAWOLIO	3 618	3 588	7 206
7472040	BUNGI	3 516	3 570	7 086
7472041	LEA-LEA	3 235	3 405	6 640

**Tabel 34. Jumlah Penduduk Provinsi Gorontalo menurut Kabupaten/ Kota, Kecamatan dan Jenis Kelamin, 2010**

KODE	PROVINSI KABUPATEN/KOTA KECAMATAN	PENDUDUK		
		LAKI-LAKI	PEREMPUAN	JUMLAH
(1)	(2)	(3)	(4)	(5)
<b>7500</b>	<b>GORONTALO</b>	<b>520 885</b>	<b>517 700</b>	<b>1 038 585</b>
7501	BOALEMO	65 791	63 386	129 177
7501031	MANANGGU	5 953	5 648	11 601
7501040	TILAMUTA	13 290	13 087	26 377
7501041	DULUPI	7 632	7 511	15 143
7501042	BOTUMOITO	7 150	6 909	14 059
7501050	PAGUYAMAN	15 127	14 658	29 785
7501051	WONOSARI	12 839	11 957	24 796
7501052	PAGUYAMAN PANTAI	3 800	3 616	7 416
<b>7502</b>	<b>GORONTALO</b>	<b>177 385</b>	<b>177 472</b>	<b>354 857</b>
7502010	BATUDAA PANTAI	5 515	5 245	10 760
7502011	BILUHU	3 936	3 660	7 596
7502020	BATUDAA	6 396	6 482	12 878
7502021	BONGOMEME	16 612	16 555	33 167
7502022	TABONGO	8 081	8 069	16 150
7502030	TIBAWA	18 897	18 794	37 691
7502031	PULUBALA	11 267	11 134	22 401
7502040	BOLIYOHUTO	11 949	11 788	23 737
7502041	MOOTILANGO	8 938	8 679	17 617
7502042	TOLANGOHULA	10 852	10 456	21 308
7502043	ASPARAGA	6 363	5 915	12 278
7502070	LIMBOTO	22 275	23 314	45 589
7502071	LIMBOTO BARAT	11 591	11 815	23 406
7502080	TELAGA	10 224	10 465	20 689
7502081	TELAGA BIRU	12 987	13 367	26 354
7502082	TILANGO	6 410	6 428	12 838
7502083	TALAGA JAYA	5 092	5 306	10 398
<b>7503</b>	<b>POHUWATO</b>	<b>65 612</b>	<b>63 159</b>	<b>128 771</b>
7503010	POPAYATO	4 564	4 624	9 188
7503011	POPAYATO BARAT	3 424	3 227	6 651
7503012	POPAYATO TIMUR	3 956	3 825	7 781
7503020	LEMITO	5 346	5 146	10 492
7503021	WANGGARASI	2 353	2 214	4 567
7503030	MARISA	8 859	8 811	17 670
7503031	PATILANGGIO	4 527	4 173	8 700
7503032	BUNTULIA	5 311	5 189	10 500
7503033	DUHIADAA	5 419	5 248	10 667
7503040	RANDANGAN	7 764	7 235	14 999
7503041	TALUDITI	3 861	3 391	7 252
7503050	PAGUAT	7 497	7 397	14 894
7503051	DENGILO	2 731	2 679	5 410

KODE	PROVINSI KABUPATEN/KOTA KECAMATAN	PENDUDUK		
		LAKI-LAKI	PEREMPUAN	JUMLAH
(1)	(2)	(3)	(4)	(5)
7504	BONE BOLANGO	71 020	70 701	141 721
7504010	TAPA	3 370	3 506	6 876
7504011	BULANGO UTARA	3 449	3 459	6 908
7504012	BULANGO SELATAN	4 728	4 842	9 570
7504013	BULANGO TIMUR	2 441	2 548	4 989
7504014	BULANGO ULU	1 891	1 711	3 602
7504020	KABILA	10 234	10 789	21 023
7504021	BOTUPINGGE	2 814	2 777	5 591
7504022	TILONGKABILA	8 153	8 415	16 568
7504030	SUWAWA	5 228	5 390	10 618
7504031	SUWAWA SELATAN	2 436	2 355	4 791
7504032	SUWAWA TIMUR	3 477	3 158	6 635
7504033	SUWAWA TENGAH	2 918	2 792	5 710
7504040	BONE PANTAI	4 940	4 856	9 796
7504041	KABILA BONE	5 021	4 725	9 746
7504042	BONE RAYA	3 024	2 851	5 875
7504043	BONE	4 407	4 234	8 641
7504044	BULAWA	2 489	2 293	4 782
7505	GORONTALO UTARA	52 955	51 113	104 068
7505010	ATINGGOLA	5 216	5 082	10 298
7505011	GENTUMA RAYA	4 027	3 939	7 966
7505020	KWANDANG	18 071	17 876	35 947
7505030	ANGGREK	10 288	9 906	20 194
7505040	SUMALATA	8 333	7 694	16 027
7505050	TOLINGGULA	7 020	6 616	13 636
7571	KOTA GORONTALO	88 122	91 869	179 991
7571010	KOTA BARAT	9 915	10 286	20 201
7571011	DUNGINGI	10 576	10 958	21 534
7571020	KOTA SELATAN	17 643	18 289	35 932
7571021	KOTA TIMUR	20 567	21 519	42 086
7571030	KOTA UTARA	16 353	16 764	33 117
7571031	KOTA TENGAH	13 068	14 053	27 121



**Tabel 35. Jumlah Penduduk Provinsi Sulawesi Barat menurut Kabupaten/Kota, Kecamatan dan Jenis Kelamin, 2010**

KODE	PROVINSI KABUPATEN/KOTA KECAMATAN	PENDUDUK		
		LAKI-LAKI	PEREMPUAN	JUMLAH
(1)	(2)	(3)	(4)	(5)
<b>7600</b>	<b>SULAWESI BARAT</b>	<b>581 284</b>	<b>577 052</b>	<b>1 158 336</b>
7601	MAJENE	73 556	77 383	150 939
7601010	BANGGAE	18 272	18 955	37 227
7601011	BANGGAE TIMUR	13 667	14 839	28 506
7601020	PAMBOANG	10 048	10 738	20 786
7601030	SENDANA	9 789	10 584	20 373
7601031	TAMMERODO	5 188	5 396	10 584
7601033	TUBO SENDANA	4 028	4 186	8 214
7601040	MALUNDA	8 405	8 578	16 983
7601041	ULUMANDA	4 159	4 107	8 266
<b>7602</b>	<b>POLEWALI MANDAR</b>	<b>193 163</b>	<b>203 090</b>	<b>396 253</b>
7602010	TINAMBUNG	10 621	11 696	22 317
7602011	BALANIPA	11 486	12 534	24 020
7602012	LIMBORO	7 900	9 083	16 983
7602020	TUBBI TARAMANU	9 013	9 270	18 283
7602021	ALU	5 679	6 302	11 981
7602030	CAMPALAGIAN	25 050	27 249	52 299
7602031	LUYO	13 146	13 596	26 742
7602040	WONOMULYO	22 277	23 017	45 294
7602041	MAPILLI	13 290	13 912	27 202
7602042	TAPANGO	10 758	10 741	21 499
7602043	MATAKALI	10 618	10 699	21 317
7602044	B U L O	4 314	4 321	8 635
7602050	POLEWALI	26 713	28 101	54 814
7602051	BINUANG	15 028	15 553	30 581
7602052	ANREAPI	4 701	4 579	9 280
7602061	MATANGNGA	2 569	2 437	5 006
<b>7603</b>	<b>MAMASA</b>	<b>70 964</b>	<b>68 998</b>	<b>139 962</b>
7603010	SUMARORONG	4 820	4 760	9 580
7603020	MESSAWA	3 608	3 482	7 090
7603030	PANA	4 411	4 145	8 556
7603031	NOSU	2 991	2 886	5 877
7603040	TABANG	2 169	2 118	4 287
7603050	MAMASA	11 254	11 236	22 490
7603060	TANDUK KALUA	5 067	4 908	9 975
7603061	BALLA	3 043	2 974	6 017
7603070	SESENA PADANG	3 847	3 856	7 703
7603071	TAWALIAN	3 114	3 096	6 210
7603080	MAMBI	4 696	4 531	9 227
7603081	BAMBANG	5 221	5 108	10 329
7603082	RANTEBULAHAN TIMUR	2 870	2 812	5 682

KODE	PROVINSI KABUPATEN/KOTA KECAMATAN	PENDUDUK		
		LAKI-LAKI	PEREMPUAN	JUMLAH
(1)	(2)	(3)	(4)	(5)
7603083	MEHALAAN	1 994	1 863	3 857
7603090	ARALLE	3 345	3 232	6 577
7603091	BUNTU MALANGKA	3 406	3 295	6 701
7603100	TABULAHAN	5 108	4 696	9 804
7604	MAMUJU	173 407	163 472	336 879
7604010	TAPALANG	9 127	8 924	18 051
7604011	TAPALANG BARAT	4 609	4 539	9 148
7604020	MAMUJU	28 138	27 064	55 202
7604022	SIMBORO	11 820	11 380	23 200
7604023	KEPULAUAN BALABALAKANG	1 221	1 126	2 347
7604030	KALUKKU	25 153	24 074	49 227
7604031	PAPALANG	10 911	10 483	21 394
7604032	SAMPAGA	7 131	6 855	13 986
7604033	TOMMO	10 294	9 113	19 407
7604040	KALUMPANG	5 643	5 157	10 800
7604041	BONEHAU	4 557	4 065	8 622
7604050	BUDONG BUDONG	11 726	11 065	22 791
7604051	PANGALE	5 807	5 609	11 416
7604052	TOPOYO	13 388	12 366	25 754
7604053	KAROSSA	11 364	10 567	21 931
7604054	TOBADAK	12 518	11 085	23 603
7605	MAMUJU UTARA	70 194	64 109	134 303
7605010	SARUDU	6 262	5 913	12 175
7605011	DAPURANG	6 012	5 515	11 527
7605012	DURIPOKU	2 605	2 269	4 874
7605020	BARAS	8 140	7 218	15 358
7605021	BULU TABA	5 002	4 380	9 382
7605022	LARIANG	3 197	2 789	5 986
7605030	PASANGKAYU	12 050	10 805	22 855
7605031	TIKKE RAYA	7 262	6 548	13 810
7605032	PEDONGGA	3 441	3 122	6 563
7605040	BAMBALAMOTU	8 352	7 920	16 272
7605041	BAMBAIRA	4 366	4 255	8 621
7605042	SARJO	3 505	3 375	6 880

**Tabel 36. Jumlah Penduduk Provinsi Maluku menurut Kabupaten/Kota, Kecamatan dan Jenis Kelamin, 2010**

KODE	PROVINSI KABUPATEN/KOTA KECAMATAN	PENDUDUK		
		LAKI-LAKI	PEREMPUAN	JUMLAH
(1)	(2)	(3)	(4)	(5)
<b>8100</b>	<b>MALUKU</b>	<b>773 585</b>	<b>757 817</b>	<b>1 531 402</b>
8101	MALUKU TENGGARA BARAT	53 061	52 333	105 394
8101040	TANIMBAR SELATAN	16 128	15 705	31 833
8101041	WER TAMRIAN	4 869	4 904	9 773
8101042	WER MAKTIAN	5 518	5 279	10 797
8101043	SELARU	6 074	6 075	12 149
8101050	TANIMBAR UTARA	6 579	6 651	13 230
8101051	YARU	2 374	2 432	4 806
8101052	WUAR LABOBAR	4 944	4 747	9 691
8101053	NIRUNMAS	3 522	3 572	7 094
8101054	KORMOMOLIN	3 053	2 968	6 021
8102	MALUKU TENGGARA	47 248	49 181	96 429
8102010	KEI KECIL	19 733	20 674	40 407
8102012	KEI KECIL BARAT	2 863	2 765	5 628
8102013	KEI KECIL TIMUR	5 269	5 399	10 668
8102020	KEI BESAR	11 005	11 524	22 529
8102021	KEI BESAR UTARA TIMUR	4 684	4 911	9 595
8102022	KEI BESAR SELATAN	3 694	3 908	7 602
8103	MALUKU TENGAH	182 672	178 615	361 287
8103010	BANDA	9 216	9 321	18 537
8103040	TEHORU	14 453	13 723	28 176
8103050	AMAHAI	19 994	18 890	38 884
8103051	KOTA MASOHI	15 689	15 689	31 378
8103052	TELUK ELPAPUTIH	5 650	5 186	10 836
8103060	TEON NILA SERUA	6 644	6 261	12 905
8103080	SAPARUA	15 980	16 332	32 312
8103081	NUSALAUT	2 711	2 620	5 331
8103090	P. HARUKU	12 054	12 116	24 170
8103100	SALAHUTU	23 226	23 730	46 956
8103110	LEIHITU	23 292	23 626	46 918
8103111	LEIHITU BARAT	8 421	8 250	16 671
8103140	SERAM UTARA	20 502	18 485	38 987
8103141	SERAM UTARA BARAT	4 840	4 386	9 226
8104	BURU	55 508	52 727	108 235
8104020	NAMLEA	18 827	18 278	37 105
8104021	WAEAPO	17 793	16 413	34 206
8104022	WAPLAU	5 094	4 917	10 011
8104023	BATA BUAL	4 049	3 876	7 925
8104030	AIR BUAYA	9 745	9 243	18 988

KODE	PROVINSI KABUPATEN/KOTA KECAMATAN	PENDUDUK		
		LAKI-LAKI	PEREMPUAN	JUMLAH
(1)	(2)	(3)	(4)	(5)
8105	KEPULAUAN ARU	43 565	40 412	83 977
8105010	ARU SELATAN	4 287	4 260	8 547
8105011	ARU SELATAN TIMUR	2 366	2 460	4 826
8105020	ARU TENGAH	6 981	6 210	13 191
8105021	ARU TENGAH TIMUR	2 208	2 084	4 292
8105022	ARU TENGAH SELATAN	2 690	2 408	5 098
8105030	PULAU-PULAU ARU	19 169	17 329	36 498
8105031	ARU UTARA	5 864	5 661	11 525
8106	SERAM BAGIAN BARAT	83 961	80 693	164 654
8106010	HUAMUAL BELAKANG	15 863	15 612	31 475
8106020	SERAM BARAT	31 195	30 320	61 515
8106030	KAIRATU	27 712	26 418	54 130
8106040	TANIWEL	9 191	8 343	17 534
8107	SERAM BAGIAN TIMUR	50 455	48 578	99 033
8107010	PULAU GOROM	13 692	13 567	27 259
8107011	WAKATE	4 650	4 626	9 276
8107020	SERAM TIMUR	12 054	11 922	23 976
8107021	TUTUK TOLU	2 368	2 349	4 717
8107030	WERINAMA	5 016	4 755	9 771
8107040	BULA	12 675	11 359	24 034
8108	MALUKU BARAT DAYA	35 392	34 980	70 372
8108010	PP. WETAR	4 167	3 770	7 937
8108020	PP. TERSELATAN	9 040	8 934	17 974
8108030	LETI MOA LAKOR	3 737	3 788	7 525
8108040	MOA LAKOR	4 561	4 509	9 070
8108050	DAMER	2 747	2 689	5 436
8108060	MDONA HIERA	2 553	2 717	5 270
8108070	PP. BABAR	4 045	3 995	8 040
8108080	BABAR TIMUR	4 542	4 578	9 120
8109	BURU SELATAN	27 648	25 945	53 593
8109010	KEPALA MADAN	4 824	4 750	9 574
8109020	LEKSULA	7 633	7 238	14 871
8109030	NAMROLE	5 778	5 046	10 824
8109040	WAISAMA	6 024	5 463	11 487
8109050	AMBALAU	3 389	3 448	6 837
8171	KOTA AMBON	165 368	164 987	330 355
8171010	NUSANIWE	43 973	45 270	89 243
8171020	SIRIMAU	69 823	69 969	139 792
8171030	TELUK AMBON	19 856	18 820	38 676
8171040	T.A. BAGUALA	27 086	26 207	53 293
8171050	LEITIMUR SELATAN	4 630	4 721	9 351

KODE	PROVINSI KABUPATEN/KOTA KECAMATAN	PENDUDUK		
		LAKI-LAKI	PEREMPUAN	JUMLAH
(1)	(2)	(3)	(4)	(5)
8172	KOTA TUAL	28 707	29 366	58 073
8172010	P.P KUR	2 355	2 544	4 899
8172020	TAYANDO TAM	2 570	2 802	5 372
8172030	PULAU DULLAH UTARA	7 241	7 426	14 667
8172040	PULAU DULLAH SELATAN	16 541	16 594	33 135

<http://www.bps.go.id>

**Tabel 37. Jumlah Penduduk Provinsi Maluku Utara menurut Kabupaten/Kota, Kecamatan dan Jenis Kelamin, 2010**

KODE	PROVINSI KABUPATEN/KOTA KECAMATAN	PENDUDUK		
		LAKI-LAKI	PEREMPUAN	JUMLAH
(1)	(2)	(3)	(4)	(5)
<b>8200</b>	<b>MALUKU UTARA</b>	<b>529 645</b>	<b>505 833</b>	<b>1 035 478</b>
8201	HALMAHERA BARAT	49 563	47 164	96 727
8201090	JAILOLO	14 020	13 503	27 523
8201091	JAILOLO SELATAN	7 150	6 885	14 035
8201100	SAHU	4 665	4 537	9 202
8201101	SAHU TIMUR	4 072	3 823	7 895
8201130	IBU	4 688	4 541	9 229
8201131	IBU SELATAN	5 384	5 005	10 389
8201132	IBU UTARA	4 061	3 774	7 835
8201140	LOLODA	5 523	5 096	10 619
<b>8202</b>	<b>HALMAHERA TENGAH</b>	<b>21 952</b>	<b>20 790</b>	<b>42 742</b>
8202030	WEDA	3 509	3 147	6 656
8202031	WEDA SELATAN	2 542	2 339	4 881
8202032	WEDA UTARA	3 268	2 922	6 190
8202033	WEDA TENGAH	2 086	1 843	3 929
8202041	PULAU GEBE	2 330	2 314	4 644
8202042	PATANI	1 908	1 999	3 907
8202043	PATANI UTARA	4 492	4 430	8 922
8202044	PATANI BARAT	1 817	1 796	3 613
<b>8203</b>	<b>KEPULAUAN SULA</b>	<b>67 210</b>	<b>64 860</b>	<b>132 070</b>
8203010	SULABESI BARAT	2 361	2 241	4 602
8203011	SULABESI SELATAN	2 131	2 172	4 303
8203020	SANANA	12 547	12 448	24 995
8203021	SULABESI TENGAH	2 967	2 988	5 955
8203022	SULABESI TIMUR	1 567	1 523	3 090
8203023	SANANA UTARA	2 963	2 696	5 659
8203030	MANGOLI TIMUR	2 171	2 133	4 304
8203031	MANGOLI TENGAH	3 237	3 037	6 274
8203032	MANGOLI UTARA TIMUR	1 911	1 850	3 761
8203040	MANGOLI BARAT	3 574	3 510	7 084
8203041	MANGOLI UTARA	5 174	4 974	10 148
8203042	MANGOLI SELATAN	2 396	2 265	4 661
8203050	TALIABU TIMUR	1 862	1 680	3 542
8203051	TALIABU TIMUR SELATAN	2 674	2 388	5 062
8203060	TALIABU BARAT	4 616	4 402	9 018
8203061	TALIABU UTARA	5 604	5 273	10 877
8203062	TALIABU BARAT LAUT	1 997	2 013	4 010
8203063	LEDE	3 007	2 985	5 992
8203064	TALIABU SELATAN	4 451	4 282	8 733

KODE	PROVINSI KABUPATEN/KOTA KECAMATAN	PENDUDUK		
		LAKI-LAKI	PEREMPUAN	JUMLAH
(1)	(2)	(3)	(4)	(5)
8204	HALMAHERA SELATAN	101 255	96 777	198 032
8204010	OBI SELATAN	6 141	5 877	12 018
8204020	OBI	7 226	6 912	14 138
8204021	OBI BARAT	1 840	1 748	3 588
8204022	OBI TIMUR	1 716	1 672	3 388
8204023	OBI UTARA	4 133	4 050	8 183
8204030	BACAN	9 720	9 155	18 875
8204031	MANDIOLI SELATAN	2 928	2 773	5 701
8204032	MANDIOLI UTARA	1 504	1 520	3 024
8204033	BACAN SELATAN	6 726	6 494	13 220
8204034	BATANG LOMANG	3 134	2 932	6 066
8204040	BACAN TIMUR	4 683	4 354	9 037
8204041	BACAN TIMUR SELATAN	3 325	3 126	6 451
8204042	BACAN TIMUR TENGAH	2 717	2 529	5 246
8204050	BACAN BARAT	1 786	1 724	3 510
8204051	KASIRUTA BARAT	2 389	2 269	4 658
8204052	KASIRUTA TIMUR	1 938	1 887	3 825
8204053	BACAN BARAT UTARA	2 131	1 968	4 099
8204060	KAYOA	4 140	4 151	8 291
8204061	KAYOA BARAT	1 775	1 700	3 475
8204062	KAYOA SELATAN	2 924	2 926	5 850
8204063	KAYOA UTARA	1 363	1 308	2 671
8204070	PULAU MAKIAN	4 541	4 459	9 000
8204071	MAKIAN BARAT	1 754	1 673	3 427
8204080	GANE BARAT	4 032	3 793	7 825
8204081	GANE BARAT SELATAN	2 829	2 722	5 551
8204082	GANE BARAT UTARA	3 042	2 973	6 015
8204083	KEPULAUAN JORONGA	2 712	2 563	5 275
8204090	GANE TIMUR	4 389	4 070	8 459
8204091	GANE TIMUR TENGAH	1 920	1 824	3 744
8204092	GANE TIMUR SELATAN	1 797	1 625	3 422
8205	HALMAHERA UTARA	84 317	80 688	165 005
8205010	MALIFUT	5 661	5 347	11 008
8205011	KAO TELUK	1 819	1 702	3 521
8205020	KAO	3 888	3 647	7 535
8205021	KAO BARAT	4 269	3 892	8 161
8205022	KAO UTARA	5 323	5 048	10 371
8205030	TOBELO SELATAN	6 566	6 346	12 912
8205031	TOBELO BARAT	2 208	2 106	4 314
8205032	TOBELO TIMUR	3 169	2 841	6 010
8205040	TOBELO	15 131	14 607	29 738
8205041	TOBELO TENGAH	6 273	6 189	12 462
8205042	TOBELO UTARA	4 988	4 835	9 823
8205050	GALELA	3 690	3 637	7 327
8205051	GALELA SELATAN	3 781	3 766	7 547
8205052	GALELA BARAT	4 772	4 539	9 311

KODE	PROVINSI KABUPATEN/KOTA KECAMATAN	PENDUDUK		
		LAKI-LAKI	PEREMPUAN	JUMLAH
(1)	(2)	(3)	(4)	(5)
8205053	GALELA UTARA	3 614	3 358	6 972
8205060	LOLODA UTARA	4 381	4 182	8 563
8205061	LOLODA KEPULAUAN	3 031	2 975	6 006
99	LAINNYA	1 753	1 671	3 424
<b>8206</b>	<b>HALMAHERA TIMUR</b>	<b>38 348</b>	<b>34 531</b>	<b>72 879</b>
8206010	MABA SELATAN	3 156	2 943	6 099
8206011	KOTA MABA	4 080	3 419	7 499
8206020	WASILE SELATAN	5 788	5 219	11 007
8206030	WASILE	4 641	4 270	8 911
8206031	WASILE TIMUR	4 471	4 152	8 623
8206032	WASILE TENGAH	2 433	2 333	4 766
8206033	WASILE UTARA	2 234	2 009	4 243
8206040	MABA	5 226	4 534	9 760
8206041	MABA TENGAH	2 641	2 337	4 978
8206042	MABA UTARA	3 678	3 315	6 993
<b>8207</b>	<b>PULAU MOROTAI</b>	<b>27 350</b>	<b>25 512</b>	<b>52 862</b>
8207010	MOROTAI SELATAN	9 030	8 468	17 498
8207020	MOROTAI TIMUR	3 991	3 763	7 754
8207030	MOROTAI SELATAN BARAT	5 737	5 399	11 136
8207040	MOROTAI JAYA	3 723	3 437	7 160
8207050	MOROTAI UTARA	4 869	4 445	9 314
<b>8271</b>	<b>KOTA TERNATE</b>	<b>94 544</b>	<b>91 111</b>	<b>185 655</b>
8271010	PULAU TERNATE	7 479	7 309	14 788
8271011	PULAU MOTI	2 149	2 250	4 399
8271012	PULAU BATANG DUA	1 252	1 211	2 463
8271013	PULAU HIRI	1 383	1 345	2 728
8271020	TERNATE SELATAN	32 433	31 274	63 707
8271021	TERNATE TENGAH	26 832	25 251	52 083
8271030	TERNATE UTARA	23 016	22 471	45 487
<b>8272</b>	<b>KOTA TIDORE KEPULAUAN</b>	<b>45 106</b>	<b>44 400</b>	<b>89 506</b>
8272010	TIDORE SELATAN	6 487	6 624	13 111
8272020	TIDORE UTARA	7 069	7 042	14 111
8272030	TIDORE	9 164	9 202	18 366
8272031	TIDORE TIMUR	3 870	3 851	7 721
8272040	OBA	5 316	5 033	10 349
8272041	OBA SELATAN	2 489	2 372	4 861
8272050	OBA UTARA	6 797	6 541	13 338
8272051	OBA TENGAH	3 914	3 735	7 649



**Tabel 38. Jumlah Penduduk Provinsi Papua Barat menurut Kabupaten/Kota, Kecamatan dan Jenis Kelamin, 2010**

KODE	PROVINSI KABUPATEN/KOTA KECAMATAN	PENDUDUK		
		LAKI-LAKI	PEREMPUAN	JUMLAH
(1)	(2)	(3)	(4)	(5)
<b>9100</b>	<b>PAPUA BARAT</b>	<b>402 587</b>	<b>358 268</b>	<b>760 855</b>
9101	FAKFAK	35 650	31 503	67 153
9101050	FAKFAK TIMUR	1 622	1 446	3 068
9101051	KARAS	1 388	1 211	2 599
9101060	FAKFAK	17 794	15 680	33 474
9101061	FAKFAK TENGAH	5 130	4 736	9 866
9101070	FAKFAK BARAT	2 106	1 975	4 081
9101080	KOKAS	2 394	2 194	4 588
9101081	TELUK PATIPI	1 969	1 831	3 800
9101082	KRAMONGMONGGA	1 416	1 322	2 738
9101083	BOMBERAY	1 831	1 108	2 939
<b>9102</b>	<b>KAIMANA</b>	<b>24 670</b>	<b>21 573</b>	<b>46 243</b>
9102010	BURUWAY	1 870	1 639	3 509
9102020	TELUK ARGUNI	1 785	1 724	3 509
9102021	TELUK ARGUNI BAWAH	1 203	1 179	2 382
9102030	KAIMANA	15 758	13 803	29 561
9102031	KAMBRAU	1 218	1 009	2 227
9102040	TELUK ETNA	1 678	1 447	3 125
9102041	YAMOR	1 158	772	1 930
<b>9103</b>	<b>TELUK WONDAMA</b>	<b>14 193</b>	<b>12 118</b>	<b>26 311</b>
9103010	NAIKERE	362	342	704
9103020	WONDIBOY	771	715	1 486
9103021	RASIEY	1 383	1 221	2 604
9103022	KURI WAMESA	695	566	1 261
9103030	WASIOR	6 488	5 058	11 546
9103040	DUAIRI	867	806	1 673
9103041	ROON	714	693	1 407
9103050	WINDESI	726	655	1 381
9103051	NIKIWAR	397	356	753
9103060	WAMESA	327	301	628
9103061	ROSWAR	305	309	614
9103070	RUMBERPON	848	774	1 622
9103071	SOUJ JAYA	310	322	632
<b>9104</b>	<b>TELUK BINTUNI</b>	<b>29 022</b>	<b>23 381</b>	<b>52 403</b>
9104010	IRORUTU / FAFURWAR	515	501	1 016
9104020	BABO	1 823	1 411	3 234
9104021	SUMURI	3 767	2 804	6 571
9104022	AROBA	1 635	966	2 601
9104023	KAITARO	399	357	756
9104030	KURI	481	425	906
9104040	WAMESA	602	549	1 151
9104050	BINTUNI	10 510	8 042	18 552

KODE	PROVINSI KABUPATEN/KOTA KECAMATAN	PENDUDUK		
		LAKI-LAKI	PEREMPUAN	JUMLAH
(1)	(2)	(3)	(4)	(5)
9104051	MANIMERI	2 954	2 359	5 313
9104052	TUHIBA	327	286	613
9104053	DATARAN BEIMES	163	184	347
9104060	TEMBUNI	496	378	874
9104070	ARANDAY	515	540	1 055
9104071	KOMUNDAN	322	337	659
9104072	TOMU	1 260	1 186	2 446
9104073	WERIAGAR	664	619	1 283
9104080	MOSKONA SELATAN	262	247	509
9104081	MEYADO	588	480	1 068
9104082	MOSKONA BARAT	188	171	359
9104090	MERDEY	242	240	482
9104091	BISCOOP	242	237	479
9104092	MASYETA	175	189	364
9104100	MOSKONA UTARA	363	370	733
9104101	MOSKONA TIMUR	529	503	1 032
9105	MANOKWARI	98 762	88 829	187 591
9105040	RANSIKI	3 977	3 643	7 620
9105041	MOMI WAREN	1 099	952	2 051
9105042	NENEI	606	587	1 193
9105080	SURUREY	1 226	1 290	2 516
9105090	ANGGI	1 005	1 015	2 020
9105091	TAIGE	659	650	1 309
9105092	MEMBEY	495	498	993
9105100	ORANSBARI	2 643	2 388	5 031
9105110	WARMARE	3 140	3 029	6 169
9105120	PRAFI	7 436	6 778	14 214
9105130	MENYAMBOUW	3 103	3 091	6 194
9105131	CATUBOUW	938	908	1 846
9105141	MANOKWARI BARAT	40 319	34 605	74 924
9105142	MANOKWARI TIMUR	4 658	4 335	8 993
9105143	MANOKWARI UTARA	1 190	1 071	2 261
9105144	MANOKWARI SELATAN	7 125	6 143	13 268
9105145	TESTEGA	413	414	827
9105146	TANAH RUBU	1 087	1 025	2 112
9105150	KEBAR	984	1 034	2 018
9105151	SENOPI	381	375	756
9105160	AMBERBAKEN	952	927	1 879
9105161	MUBARNI / ARFU	356	313	669
9105170	MASNI	7 167	6 325	13 492
9105171	SIDEY	2 324	2 060	4 384
9105180	TAHOSTA	321	260	581
9105190	DIDOHU	769	803	1 572
9105200	DATARAN ISIM	1 059	1 007	2 066
9105210	ANGGI GIDA	625	659	1 284
9105220	HINGK	2 705	2 644	5 349

KODE	PROVINSI KABUPATEN/KOTA KECAMATAN	PENDUDUK		
		LAKI-LAKI	PEREMPUAN	JUMLAH
(1)	(2)	(3)	(4)	(5)
9106	SORONG SELATAN	19 738	17 841	37 579
9106010	INANWATAN	1 457	1 335	2 792
9106011	METEMANI	1 175	956	2 131
9106020	KOKODA	2 950	2 930	5 880
9106021	KAIS	1 490	1 354	2 844
9106022	KOKODA UTARA	830	838	1 668
9106060	MOSWAREN	1 128	991	2 119
9106070	TEMINABUAN	6 140	5 112	11 252
9106071	SEREMUK	586	573	1 159
9106072	WAYER	807	651	1 458
9106073	KONDA	975	897	1 872
9106074	SAIFI	870	910	1 780
9106080	SAWIAT	925	904	1 829
9106081	FOKOUR	405	390	795
9107	SORONG	37 543	33 092	70 635
9107060	MORAID	966	751	1 717
9107061	KLASO	160	140	300
9107100	MAKBON	1 089	1 024	2 113
9107101	KLAYILI	228	187	415
9107110	BERAUR	511	494	1 005
9107111	KLAMONO	2 399	2 115	4 514
9107112	KLABOT	312	322	634
9107113	KLAWAK	305	292	597
9107120	SALAWATI	4 875	4 267	9 142
9107121	MAYAMUK	5 366	4 769	10 135
9107122	SALAWATI TIMUR	1 055	960	2 015
9107130	SEGET	1 616	1 474	3 090
9107131	SEGUN	703	667	1 370
9107132	SALAWATI SELATAN	1 113	943	2 056
9107170	AIMAS	10 603	9 111	19 714
9107171	MARIAT	5 519	4 918	10 437
9107180	SAYOSA	500	483	983
9107181	MAUDUS	223	175	398
9108	RAJA AMPAT	22 669	19 802	42 471
9108011	MISOOL SELATAN	1 601	1 419	3 020
9108012	MISOOL BARAT	692	621	1 313
9108020	MISOOL	948	833	1 781
9108021	KOFIAU	1 355	1 205	2 560
9108022	MISOOL TIMUR	1 460	1 200	2 660
9108023	KEPULAUAN SEMBILAN	747	719	1 466
9108031	SALAWATI UTARA	2 575	2 250	4 825
9108032	SELAT SAGAWIN	1 190	1 037	2 227
9108040	WAIGEO SELATAN	4 811	3 896	8 707
9108041	TELUK MAYALIBIT	915	850	1 765
9108042	MEOS MANSAR	837	778	1 615

KODE	PROVINSI KABUPATEN/KOTA KECAMATAN	PENDUDUK		
		LAKI-LAKI	PEREMPUAN	JUMLAH
(1)	(2)	(3)	(4)	(5)
9108050	WAIGEO BARAT	773	632	1 405
9108051	WAIGEO BARAT KEPULAUAN	1 092	999	2 091
9108060	WAIGEO UTARA	1 268	1 118	2 386
9108061	WARWARBOMI	547	497	1 044
9108070	KEPULAUAN AYAU	1 136	1 083	2 219
9108080	WAIGEO TIMUR	722	665	1 387
9109	TAMBRAUW	3 330	3 063	6 393
9109010	FEF	228	200	428
9109011	SYUJAK	117	89	206
9109020	MIYAH	179	189	368
9109030	ABUN	319	283	602
9109040	KWOOR	591	537	1 128
9109050	SAUSAPOR	1 391	1 293	2 684
9109060	YEMBUN	505	472	977
9110	MAYBRAT	17 115	16 620	33 735
9110010	AITINYO BARAT/ATHABU	1 249	1 227	2 476
9110020	AITINYO	2 526	2 455	4 981
9110030	AIFAT SELATAN	800	735	1 535
9110040	AIFAT	1 752	1 727	3 479
9110050	AITINYO UTARA	1 364	1 387	2 751
9110060	AYAMARU TIMUR	508	643	1 151
9110070	AYAMARU	3 216	3 032	6 248
9110080	AYAMARU UTARA	2 117	2 173	4 290
9110090	MARE	565	495	1 060
9110100	AIFAT UTARA	1 771	1 563	3 334
9110110	AIFAT TIMUR	1 247	1 183	2 430
9171	KOTA SORONG	99 895	90 446	190 341
9171010	SORONG BARAT	18 465	16 805	35 270
9171011	SORONG KEPULAUAN	5 023	4 687	9 710
9171020	SORONG TIMUR	14 457	12 575	27 032
9171021	SORONG UTARA	23 353	21 421	44 774
9171022	SORONG	16 122	14 908	31 030
9171023	SORONG MANOI	22 475	20 050	42 525

**Tabel 39. Jumlah Penduduk Provinsi Papua menurut Kabupaten/Kota, Kecamatan dan Jenis Kelamin, 2010**

KODE	PROVINSI KABUPATEN/KOTA KECAMATAN	PENDUDUK		
		LAKI-LAKI	PEREMPUAN	JUMLAH
(1)	(2)	(3)	(4)	(5)
<b>9400</b>	<b>PAPUA</b>	<b>1 510 285</b>	<b>1 341 714</b>	<b>2 851 999</b>
9401	MERAUKE	102 424	93 153	195 577
9401010	KIMAAM	2 918	2 771	5 689
9401011	WAAN	2 472	2 322	4 794
9401012	TABONJI	2 708	2 580	5 288
9401013	ILYAWAB	2 630	2 396	5 026
9401020	OKABA	2 383	2 148	4 531
9401021	TUBANG	1 132	1 050	2 182
9401022	NGGUTI	931	883	1 814
9401023	KAPTEL	894	787	1 681
9401030	KURIK	6 702	6 197	12 899
9401031	MALIND	4 432	4 066	8 498
9401032	ANIMHA	997	943	1 940
9401040	MERAUKE	45 577	41 944	87 521
9401041	SEMANGGA	6 723	5 944	12 667
9401042	TANAH MIRING	9 138	7 748	16 886
9401043	JAGEBOB	3 577	3 237	6 814
9401044	SOTA	1 556	1 290	2 846
9401045	NAUKENJERAI	959	862	1 821
9401050	MUTING	2 532	2 377	4 909
9401051	ELIGOBEL	2 026	1 703	3 729
9401052	ULILIN	2 137	1 905	4 042
<b>9402</b>	<b>JAYAWIJAYA</b>	<b>102 581</b>	<b>96 976</b>	<b>199 557</b>
9402110	WAMENA	33 902	28 098	62 000
9402111	ASOLOKOBAL	7 679	7 679	15 358
9402112	WALELAGAMA	5 495	5 615	11 110
9402120	HUBIKOSI	9 135	8 048	17 183
9402121	PELEBAGA	5 251	4 816	10 067
9402180	ASOLOGAIMA	18 715	19 339	38 054
9402181	MUSATFAK	4 265	4 152	8 417
9402190	KURULU	11 846	12 970	24 816
9402220	BOLAKME	3 521	3 536	7 057
9402221	WOLLO	1 515	1 530	3 045
9402222	YALENGGA	1 257	1 193	2 450
<b>9403</b>	<b>JAYAPURA</b>	<b>60 672</b>	<b>53 843</b>	<b>114 515</b>
9403080	KAUREH	3 393	2 409	5 802
9403081	AIRU	446	361	807
9403082	YAPSI	3 128	2 636	5 764
9403140	KEMTUK	1 776	1 758	3 534
9403150	KEMTUK GRESI	2 029	2 023	4 052
9403151	GRESI SELATAN	446	446	892
9403160	NIMBORAN	2 087	1 904	3 991

KODE	PROVINSI KABUPATEN/KOTA KECAMATAN	PENDUDUK		
		LAKI-LAKI	PEREMPUAN	JUMLAH
(1)	(2)	(3)	(4)	(5)
9403161	NIMBORAN TIMUR/NAMBLONG	1 531	1 433	2 964
9403170	NIMBOKRANG	3 338	2 985	6 323
9403180	UNURUM GUAY	1 021	872	1 893
9403200	DEMTA	1 676	1 448	3 124
9403201	YOKARI	1 018	852	1 870
9403210	DEPAPRE	1 978	1 817	3 795
9403211	RAVENIRARA	575	547	1 122
9403220	SENTANI BARAT	2 099	2 056	4 155
9403221	WAIBU	3 656	3 284	6 940
9403230	SENTANI	25 552	22 153	47 705
9403231	EBUNGFAU	1 246	1 193	2 439
9403240	SENTANI TIMUR	3 677	3 666	7 343
9404	NABIRE	69 545	60 769	130 314
9404050	UWAPA	1 796	1 642	3 438
9404051	MENOU	1 519	1 366	2 885
9404052	DIPA	2 090	1 790	3 880
9404060	YAU	724	614	1 338
9404061	TELUK UMAR	477	406	883
9404070	WANGGAR	3 799	3 367	7 166
9404071	NABIRE BARAT	5 771	4 939	10 710
9404080	NABIRE	39 814	34 222	74 036
9404081	TELUK KIMI	4 919	4 495	9 414
9404090	NAPAN	1 306	1 108	2 414
9404091	MAKIMI	2 829	2 549	5 378
9404092	WAPOGA	527	459	986
9404100	SIRIWO	2 310	2 282	4 592
9404110	YARO	1 664	1 530	3 194
9408	KEPULAUAN YAPEN	42 685	40 908	83 593
9408040	YAPEN TIMUR	2 403	2 215	4 618
9408041	YAPEN UTARA	1 078	1 238	2 316
9408042	TELUK AMPIMOI	1 723	1 695	3 418
9408043	RAIMBAWI	1 173	1 282	2 455
9408050	ANGKAISERA	3 921	4 107	8 028
9408051	KEP. AMBAI	1 854	1 803	3 657
9408060	YAPEN SELATAN	20 113	18 508	38 621
9408061	KOSIWO	1 946	1 853	3 799
9408070	YAPEN BARAT	3 971	3 905	7 876
9408071	WONAWA	1 623	1 494	3 117
9408080	POOM	1 582	1 565	3 147
9408081	WINDESI	1 298	1 243	2 541
9409	BIAK NUMFOR	65 259	60 866	126 125
9409010	NUMFOR BARAT	1 316	1 210	2 526
9409011	ORKERI	939	839	1 778
9409020	NUMFOR TIMUR	675	599	1 274
9409021	BRUYADORI	960	915	1 875

KODE	PROVINSI KABUPATEN/KOTA KECAMATAN	PENDUDUK		
		LAKI-LAKI	PEREMPUAN	JUMLAH
(1)	(2)	(3)	(4)	(5)
9409022	POIRU	1 005	878	1 883
9409030	PADAIDO	932	775	1 707
9409031	AINANDO PADAIDO	1 115	1 094	2 209
9409040	BIAK TIMUR	3 435	3 263	6 698
9409041	ORIDEK	2 369	2 296	4 665
9409050	BIAK KOTA	21 212	20 041	41 253
9409060	SAMOFA	14 310	13 335	27 645
9409070	YENDIDORI	4 022	3 768	7 790
9409080	BIAK UTARA	3 402	3 126	6 528
9409081	ANDEY	1 237	1 123	2 360
9409090	WARSA	2 326	2 139	4 465
9409091	YAWOSI	965	988	1 953
9409092	BONDIFUAR	119	94	213
9409100	BIAK BARAT	2 860	2 552	5 412
9409101	SWANDIWE	2 060	1 831	3 891
<b>9410</b>	<b>PANIAI</b>	<b>76 892</b>	<b>72 201</b>	<b>149 093</b>
9410030	PANIAI TIMUR	15 488	15 188	30 676
9410031	YATAMO	7 066	6 980	14 046
9410032	KEBO	9 529	9 109	18 638
9410040	BIBIDA	2 827	2 679	5 506
9410041	DUMADAMA	975	882	1 857
9410070	ARADIDE	6 739	6 011	12 750
9410071	EKADIDE	9 919	10 224	20 143
9410080	PANIAI BARAT	14 751	13 114	27 865
9410081	SIRIWO	3 531	2 882	6 413
9410090	BOGOBAIDA	6 067	5 132	11 199
<b>9411</b>	<b>PUNCAK JAYA</b>	<b>55 232</b>	<b>46 674</b>	<b>101 906</b>
9411040	FAWI	1 542	1 440	2 982
9411050	MULIA	12 679	10 370	23 049
9411051	MEWOLUK	2 799	2 512	5 311
9411052	YAMO	7 017	5 990	13 007
9411060	ILU	9 997	8 499	18 496
9411061	TORERE	3 652	2 997	6 649
9411062	JIGONIKME	4 313	3 733	8 046
9411070	TINGGINAMBUS	13 233	11 133	24 366
<b>9412</b>	<b>MIMIKA</b>	<b>103 809</b>	<b>79 824</b>	<b>183 633</b>
9412010	MIMIKA BARAT	2 122	1 834	3 956
9412011	MIMIKA BARAT JAUH	961	841	1 802
9412012	MIMIKA BARAT TENGAH	1 053	997	2 050
9412020	MIMIKA TIMUR	4 340	3 993	8 333
9412021	MIMIKA TENGAH	1 751	1 587	3 338
9412022	MIMIKA TIMUR JAUH	1 561	1 421	2 982
9412030	MIMIKA BARU	65 266	54 655	119 921
9412031	KUALA KENCANA	10 406	8 328	18 734
9412032	TEMBAGAPURA	13 147	3 330	16 477

KODE	PROVINSI KABUPATEN/KOTA KECAMATAN	PENDUDUK		
		LAKI-LAKI	PEREMPUAN	JUMLAH
(1)	(2)	(3)	(4)	(5)
9412040	AGIMUGA	443	379	822
9412041	JILA	2 039	1 915	3 954
9412042	JITA	720	544	1 264
<b>9413</b>	<b>BOVEN DIGOEL</b>	<b>30 306</b>	<b>25 516</b>	<b>55 822</b>
9413010	JAIR	9 898	7 461	17 359
9413011	SUBUR	645	583	1 228
9413013	KIA	858	847	1 705
9413020	MINDIPTANA	1 930	1 696	3 626
9413021	INIYANDIT	444	396	840
9413022	KOMBUT	338	354	692
9413023	SESNUK	1 208	902	2 110
9413030	MANDOBO	7 031	5 785	12 816
9413031	FOFI	1 022	960	1 982
9413032	ARIMOP	665	614	1 279
9413040	KOUH	595	598	1 193
9413041	BOMAKIA	1 099	1 076	2 175
9413042	FIRIWAGE	531	554	1 085
9413043	MANGGELUM	601	587	1 188
9413044	YANIRUMA	388	313	701
9413045	KAWAGIT	520	664	1 184
9413046	KOMBAY	792	644	1 436
9413050	WAROPKO	1 054	840	1 894
9413051	AMBATKWI	394	342	736
9413052	NINATI	293	300	593
<b>9414</b>	<b>MAPPI</b>	<b>42 803</b>	<b>38 978</b>	<b>81 781</b>
9414010	NAMBIOMAN BAPAI	3 808	3 868	7 676
9414011	MINYAMUR	2 354	2 313	4 667
9414020	EDERA	6 241	5 855	12 096
9414021	VENAHA	1 926	1 822	3 748
9414030	OBAA	10 451	8 872	19 323
9414031	PASSUE	2 552	2 532	5 084
9414040	HAJU	4 914	4 311	9 225
9414050	ASSUE	4 765	4 058	8 823
9414060	CITAK MITAK	3 716	3 459	7 175
9414061	KAIBAR	2 076	1 888	3 964
<b>9415</b>	<b>ASMAT</b>	<b>40 318</b>	<b>36 735</b>	<b>77 053</b>
9415010	PANTAI KASUARI	8 462	7 824	16 286
9415020	FAYIT	3 707	3 257	6 964
9415030	ATSY	7 129	6 712	13 841
9415040	SUATOR	3 412	3 140	6 552
9415050	AKAT	2 679	2 683	5 362
9415060	AGATS	7 163	5 935	13 098
9415070	SAWA ERMA	7 003	6 542	13 545
9415071	SURU-SURU	763	642	1 405



KODE	PROVINSI KABUPATEN/KOTA KECAMATAN	PENDUDUK		
		LAKI-LAKI	PEREMPUAN	JUMLAH
(1)	(2)	(3)	(4)	(5)
9416	YAHUKIMO	87 587	79 129	166 716
9416010	KURIMA	3 312	3 331	6 643
9416011	MUSAIK	1 846	1 564	3 410
9416013	DEKAI	4 363	2 631	6 994
9416014	OBIO	2 284	1 904	4 188
9416015	PASEMA	862	845	1 707
9416016	AMUMA	2 322	1 960	4 282
9416017	SURU-SURU	1 859	1 521	3 380
9416018	WUSAMA	2 358	1 991	4 349
9416019	SILIMO	2 878	2 580	5 458
9416020	NINIA	2 728	2 362	5 090
9416021	HOLUWON	1 705	1 626	3 331
9416022	LOLAT	1 931	1 874	3 805
9416023	LANGDA	1 155	1 182	2 337
9416024	BOMELA	760	741	1 501
9416025	SUNTAMON	696	621	1 317
9416026	SOBAHAM	1 777	1 803	3 580
9416027	KORUPUN	2 958	2 583	5 541
9416028	SELA	2 796	2 459	5 255
9416029	KWELAMDUA	1 662	1 541	3 203
9416030	ANGGRUK	880	852	1 732
9416031	PANGGEMA	1 742	1 632	3 374
9416032	WALMA	938	879	1 817
9416033	KOSAREK	2 020	1 876	3 896
9416034	UBAHAK	3 433	3 225	6 658
9416035	NALCA	1 938	1 818	3 756
9416036	PULDAMA	971	947	1 918
9416037	NIPSAN	1 495	1 288	2 783
9416041	SAMENAGE	1 075	1 015	2 090
9416042	TANGMA	2 074	2 132	4 206
9416043	SOBA	592	537	1 129
9416044	MUGI	2 243	2 210	4 453
9416045	YOGOSEM	458	557	1 015
9416046	KAYO	733	673	1 406
9416047	SUMO	1 874	1 569	3 443
9416048	HOGIO	1 772	1 498	3 270
9416049	UKHA	2 251	2 166	4 417
9416051	WERIMA	1 956	1 736	3 692
9416052	SOLOIKMA	1 674	1 476	3 150
9416053	SERADALA	2 141	1 667	3 808
9416054	KABIANGGAMA	1 335	1 262	2 597
9416055	KWIKMA	1 220	1 111	2 331
9416056	HILIPUK	2 408	2 122	4 530
9416057	YAHULIAMBUT	435	405	840
9416058	HEREAPINI	1 483	1 475	2 958
9416059	UBALIHI	698	751	1 449

KODE	PROVINSI KABUPATEN/KOTA KECAMATAN	PENDUDUK		
		LAKI-LAKI	PEREMPUAN	JUMLAH
(1)	(2)	(3)	(4)	(5)
9416061	TALAMBO	1 247	1 039	2 286
9416062	PRONGGOLI	1 138	1 217	2 355
9416063	ENDOMEN	1 178	1 151	2 329
9416065	KONA	1 167	1 102	2 269
9416066	DURAM	1 686	1 635	3 321
9416067	DIRWEMNA	1 080	987	2 067
9417	PEGUNUNGAN BINTANG	34 792	30 607	65 399
9417010	IWUR	1 258	1 054	2 312
9417011	KAWOR	701	628	1 329
9417012	TARUP	694	552	1 246
9417013	AWINBON	270	244	514
9417020	OKSIBIL	1 621	1 071	2 692
9417021	PEPERA	667	578	1 245
9417022	ALEMSOM	1 311	1 228	2 539
9417023	SERAMBAKON	1 066	923	1 989
9417024	KALOMDOL	690	502	1 192
9417025	OKSOP	1 029	930	1 959
9417026	SEBANG	329	304	633
9417027	OK BAPE	286	291	577
9417028	OK AON	632	592	1 224
9417030	BORME	1 598	1 314	2 912
9417031	BIME	2 272	2 275	4 547
9417032	EPUMEK	2 321	2 012	4 333
9417033	WEIME / KAMEME	1 353	1 146	2 499
9417034	PAMEK	1 003	865	1 868
9417035	NONGME	1 029	839	1 868
9417036	BATANI	414	527	941
9417040	OKBI	1 028	913	1 941
9417041	ABOY	500	476	976
9417042	OKBAB	1 795	1 673	3 468
9417043	TEIRAPLU	760	590	1 350
9417044	YEFTA	333	276	609
9417050	KIWIROK	1 491	1 292	2 783
9417051	KIWIROK TIMUR	905	812	1 717
9417053	OKHIKA	675	640	1 315
9417054	OKLIP	901	905	1 806
9417055	WARASAMO	1 009	996	2 005
9417060	BATOM	2 481	2 145	4 626
9417061	MURKIM	368	316	684
9417062	MOFINOP	632	515	1 147
9417063	OKBEMTA	1 370	1 183	2 553
9418	TOLIKARA	61 697	52 543	114 240
9418010	KANGGIME	3 440	3 085	6 525
9418011	WONIKI	4 049	3 339	7 388
9418012	NABUNAGE	3 962	3 528	7 490

KODE	PROVINSI KABUPATEN/KOTA KECAMATAN	PENDUDUK		
		LAKI-LAKI	PEREMPUAN	JUMLAH
(1)	(2)	(3)	(4)	(5)
9418013	GILUBANDU	3 143	2 622	5 765
9418014	WAKUO	1 218	941	2 159
9418020	KARUBAGA	3 683	3 024	6 707
9418021	GOYAGE	1 854	1 609	3 463
9418022	WUNIN	1 901	1 701	3 602
9418023	KONDAGA	1 368	1 181	2 549
9418024	NELAWI	1 722	1 532	3 254
9418025	KUARI	3 699	3 056	6 755
9418030	BOKONDINI	2 604	2 207	4 811
9418031	BOKONERI	2 019	1 765	3 784
9418032	BEWANI	2 069	1 832	3 901
9418040	KEMBU	2 142	1 816	3 958
9418041	WINA	1 808	1 392	3 200
9418042	UMAGI	1 767	1 415	3 182
9418043	PANAGA	900	822	1 722
9418044	POGANERI	559	492	1 051
9418045	KAMBONERI	483	406	889
9418046	AIR GARAM	1 651	1 429	3 080
9418047	DOW	219	223	442
9418048	WARI/TAIYEVE	318	275	593
9418049	EGIAM	148	124	272
9418051	NUNGGAWI	3 338	2 965	6 303
9418060	KUBU	1 702	1 414	3 116
9418070	GEYA	1 500	1 314	2 814
9418080	NUMBA	1 097	973	2 070
9418090	DUNDU	893	710	1 603
9418100	GUNDAGI	2 015	1 712	3 727
9418110	TIMORI	1 767	1 435	3 202
9418121	YUNERI	2 095	1 673	3 768
9418122	TAGINERI	468	447	915
9418123	DORMAN	96	84	180
9418124	SBEY	0	0	0
9419	SARMI	18 409	14 854	33 263
9419021	PANTAI TIMUR BAGIAN BARAT	2 086	1 717	3 803
9419022	PANTAI TIMUR	1 086	1 026	2 112
9419031	BONGGO	2 181	1 674	3 855
9419032	BONGGO TIMUR	1 548	1 291	2 839
9419040	TOR ATAS	924	788	1 712
9419050	SARMI	6 587	5 055	11 642
9419051	SARMI TIMUR	884	734	1 618
9419052	SARMI SELATAN	1 024	809	1 833
9419060	PANTAI BARAT	1 324	1 060	2 384
9419061	APAWER HULU	765	700	1 465

KODE	PROVINSI KABUPATEN/KOTA KECAMATAN	PENDUDUK		
		LAKI-LAKI	PEREMPUAN	JUMLAH
(1)	(2)	(3)	(4)	(5)
9420	KEEROM	26 522	22 005	48 527
9420010	WEB	1 374	1 066	2 440
9420011	TOWE HITAM	1 277	1 063	2 340
9420020	SENGGI	1 597	1 140	2 737
9420030	WARIS	1 577	1 475	3 052
9420040	ARSO	11 016	9 189	20 205
9420041	ARSO TIMUR	2 719	2 047	4 766
9420050	SKANTO	6 962	6 025	12 987
9426	WAROPEN	13 346	11 642	24 988
9426010	WAROPEN BAWAH	2 642	2 329	4 971
9426011	INGGERUS	865	752	1 617
9426012	UREIFASEI	3 630	3 087	6 717
9426013	OADATE	879	717	1 596
9426014	WAPOGA	889	800	1 689
9426020	MASIREI	660	649	1 309
9426021	RISEI SAYATI	820	766	1 586
9426022	DEMBA	1 074	948	2 022
9426030	WALANI	1 240	1 031	2 271
9426040	KIRIHI	647	563	1 210
9427	SUPIORI	8 334	7 527	15 861
9427010	SUPIORI SELATAN	1 415	1 320	2 735
9427011	KEPULAUAN ARURI	2 328	2 083	4 411
9427020	SUPIORI UTARA	865	789	1 654
9427021	SUPIORI BARAT	1 115	1 032	2 147
9427030	SUPIORI TIMUR	2 611	2 303	4 914
9428	MAMBERAMO RAYA	9 769	8 655	18 424
9428030	WAROPEN ATAS	1 451	1 398	2 849
9428031	BENUKI	640	533	1 173
9428032	SAWAI	1 215	1 131	2 346
9428040	MAMBERAMO ILIR	962	811	1 773
9428050	MAMBERAMO TENGAH	1 733	1 262	2 995
9428060	MAMBERAMO TENGAH TIMUR	861	793	1 654
9428070	ROFAER	1 376	1 289	2 665
9428080	MAMBERAMO ULU	1 531	1 438	2 969
9429	NDUGA	43 533	35 987	79 520
9429010	WOSAK	4 575	4 011	8 586
9429020	KENYAM	4 426	3 732	8 158
9429030	GESELMA	4 507	3 676	8 183
9429040	MAPENDUMA	3 558	2 863	6 421
9429050	MUGI	5 091	4 231	9 322
9429060	YIGI	8 952	7 643	16 595
9429070	MBUWA	6 145	5 136	11 281
9429080	GEAREK	6 279	4 695	10 974

KODE	PROVINSI KABUPATEN/KOTA KECAMATAN	PENDUDUK		
		LAKI-LAKI	PEREMPUAN	JUMLAH
(1)	(2)	(3)	(4)	(5)
9430	LANNY JAYA	80 528	70 856	151 384
9430010	MAKKI	12 146	11 242	23 388
9430020	PIRIME	10 652	9 516	20 168
9430030	TIOM	11 197	10 118	21 315
9430040	BALINGGA	8 247	6 756	15 003
9430050	KUYAWAGE	6 493	5 704	12 197
9430060	MALAGAINERI	3 064	2 429	5 493
9430070	TIOMNERI	5 364	4 850	10 214
9430080	DIMBA	7 689	6 667	14 356
9430090	GAMELIA	9 310	8 002	17 312
9430100	POGA	6 366	5 572	11 938
9431	MAMBERAMO TENGAH	23 376	19 890	43 266
9431010	KOBAKMA	10 867	8 925	19 792
9431020	ILUGWA	1 103	1 076	2 179
9431030	KELILA	4 107	3 784	7 891
9431040	ERAGAYAM	3 100	2 781	5 881
9431050	MEGAMBILIS	4 199	3 324	7 523
9432	YALIMO	27 079	24 058	51 137
9432010	WELAREK	4 920	3 915	8 835
9432020	APALAPSILI	3 022	2 768	5 790
9432030	ABENAH0	12 943	11 789	24 732
9432040	ELELIM	3 133	2 812	5 945
9432050	BENAWA	3 061	2 774	5 835
9433	PUNCAK	49 308	44 055	93 363
9433010	AGADUGUME	3 358	3 138	6 496
9433020	GOME	9 240	8 464	17 704
9433030	ILAGA	8 407	6 999	15 406
9433040	SINAK	10 139	9 464	19 603
9433050	POGOMA	8 613	7 352	15 965
9433060	WANGBE	2 664	2 457	5 121
9433070	BEOGA	5 787	5 129	10 916
9433080	DOUFO	1 100	1 052	2 152
9434	DOGIYAI	42 018	41 306	83 324
9434010	SUKIKAI SELATAN	2 153	1 582	3 735
9434020	PIYAIYE	5 633	4 942	10 575
9434030	MAPIA BARAT	2 305	2 259	4 564
9434040	MAPIA TENGAH	4 628	4 899	9 527
9434050	MAPIA	2 778	2 727	5 505
9434060	DOGIYAI	5 757	5 864	11 621
9434070	KAMU SELATAN	5 994	6 138	12 132
9434080	KAMU	5 633	5 767	11 400
9434090	KAMU TIMUR	3 075	3 067	6 142
9434100	KAMU UTARA	4 062	4 061	8 123

KODE	PROVINSI KABUPATEN/KOTA KECAMATAN	PENDUDUK		
		LAKI-LAKI	PEREMPUAN	JUMLAH
(1)	(2)	(3)	(4)	(5)
9435	INTAN JAYA	19 920	18 924	38 844
9435010	HOMEYO	6 196	5 612	11 808
9435020	SUGAPA	4 290	4 235	8 525
9435030	HITADIPA	2 228	2 197	4 425
9435040	AGISIGA	2 928	2 703	5 631
9435050	BIANDOGA	2 537	2 451	4 988
9435060	WANDAI	1 741	1 726	3 467
9436	DEIYAI	32 018	30 980	62 998
9436010	KAPIRAYA	1 844	1 870	3 714
9436020	TIGI BARAT	13 143	13 153	26 296
9436030	TIGI	6 471	6 408	12 879
9436040	TIGI TIMUR	6 268	6 245	12 513
9436050	BOWOBADO	4 292	3 304	7 596
9471	KOTA JAYAPURA	139 523	122 253	261 776
9471010	MUARA TAMI	6 149	5 207	11 356
9471020	ABEPURA	40 012	34 657	74 669
9471021	HERAM	22 720	19 769	42 489
9471030	JAYAPURA SELATAN	35 530	31 393	66 923
9471040	JAYAPURA UTARA	35 112	31 227	66 339





Lampiran:  
Penduduk Hasil Proyeksi Mundur SP2010





**Tabel 40. Penduduk Indonesia menurut Provinsi Hasil Proyeksi Mundur  
(Back Casting) SP2010 ke Tahun 2000**

Kode	Provinsi	2010	2009	2008	2007	2006	2005
(1)	(2)	(3)	(4)	(5)	(6)	(7)	(8)
11	ACEH	4.486.570	4.393.318	4.293.798	4.196.532	4.101.470	4.026.655
12	SUMATERA UTARA	12.985.075	12.861.541	12.726.997	12.592.717	12.458.737	12.324.063
13	SUMATERA BARAT	4.845.998	4.789.948	4.729.125	4.668.650	4.608.536	4.548.413
14	RIAU	5.543.031	5.369.620	5.186.169	5.008.531	4.836.544	4.669.660
15	JAMBI	3.088.618	3.019.862	2.946.340	2.874.348	2.803.863	2.734.637
16	SUMATERA SELATAN	7.446.401	7.326.431	7.197.123	7.069.457	6.943.432	6.818.482
17	BENGKULU	1.713.393	1.688.645	1.661.908	1.635.445	1.609.260	1.583.222
18	LAMPUNG	7.596.115	7.515.640	7.428.166	7.341.045	7.254.295	7.167.338
19	KEP. BANGKA BELITUNG	1.223.048	1.189.486	1.153.821	1.119.123	1.085.372	1.052.458
21	KEPULAUAN RIAU	1.685.698	1.612.981	1.537.092	1.464.640	1.395.478	1.329.353
31	DKI JAKARTA	9.588.198	9.472.602	9.347.263	9.222.745	9.099.071	8.975.511
32	JAWA BARAT	43.021.826	42.311.319	41.545.942	40.790.704	40.045.608	39.307.360
33	JAWA TENGAH	32.380.687	32.289.014	32.186.468	32.081.337	31.973.682	31.860.911
34	D I YOGYAKARTA	3.452.390	3.422.151	3.389.168	3.356.197	3.323.249	3.290.059
35	JAWA TIMUR	37.476.011	37.236.597	36.973.905	36.709.736	36.444.187	36.174.338
36	BANTEN	10.644.030	10.383.949	10.106.576	9.835.719	9.571.264	9.312.318
51	BALI	3.891.428	3.818.160	3.739.474	3.662.077	3.585.961	3.510.824
52	NUSA TENGGARA BARAT	4.496.855	4.451.688	4.402.545	4.353.549	4.304.713	4.255.692
53	NUSA TENGGARA TIMUR	4.679.316	4.595.153	4.504.668	4.415.564	4.327.835	4.241.119
61	KALIMANTAN BARAT	4.393.239	4.359.273	4.322.138	4.284.931	4.247.663	4.209.996
62	KALIMANTAN TENGAH	2.202.599	2.169.105	2.132.959	2.097.225	2.061.905	2.026.831
63	KALIMANTAN SELATAN	3.626.119	3.563.266	3.495.632	3.428.971	3.363.280	3.298.280
64	KALIMANTAN TIMUR	3.550.586	3.432.941	3.308.750	3.188.763	3.072.851	2.960.644
71	SULAWESI UTARA	2.265.937	2.241.215	2.214.358	2.187.625	2.161.020	2.134.372
72	SULAWESI TENGAH	2.633.420	2.588.752	2.540.664	2.493.243	2.446.487	2.400.195
73	SULAWESI SELATAN	8.032.551	7.951.745	7.863.827	7.776.176	7.688.812	7.601.123
74	SULAWESI TENGGARA	2.230.569	2.190.220	2.146.845	2.104.139	2.062.097	2.020.548
75	GORONTALO	1.038.585	1.018.218	996.367	974.896	953.802	933.005
76	SULAWESI BARAT	1.158.336	1.131.250	1.102.326	1.074.044	1.046.394	1.019.281
81	MALUKU	1.531.402	1.494.121	1.454.357	1.415.523	1.377.603	1.340.468
82	MALUKU UTARA	1.035.478	1.013.360	989.683	966.472	943.720	921.345
91	PAPUA BARAT	760.855	736.196	710.143	684.950	660.591	636.989
94	PAPUA	2.851.999	2.717.894	2.578.552	2.446.131	2.320.304	2.200.570
<b>INDONESIA</b>		<b>237.556.363</b>	<b>234.355.661</b>	<b>230.913.149</b>	<b>227.521.205</b>	<b>224.179.086</b>	<b>220.886.060</b>

## lanjutan

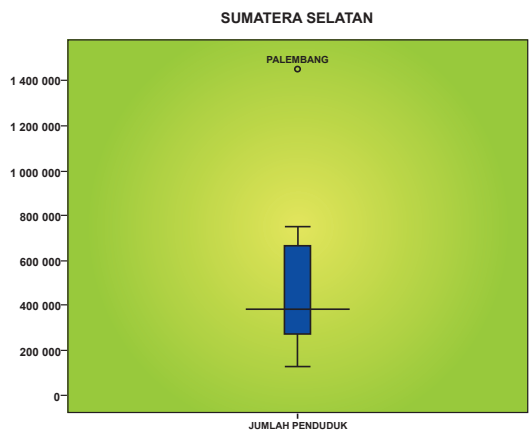
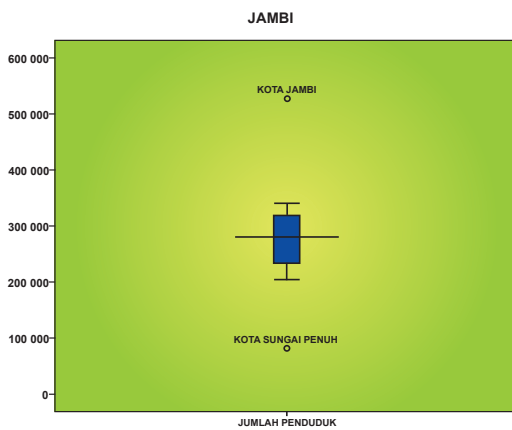
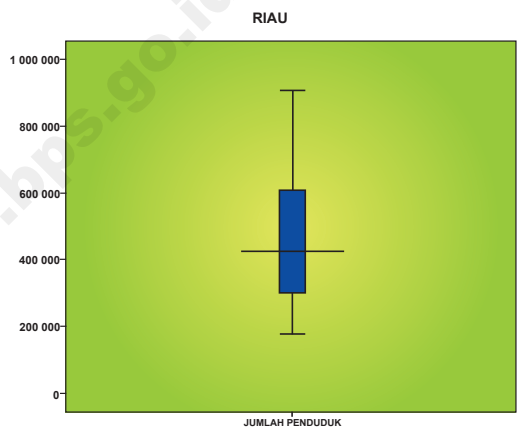
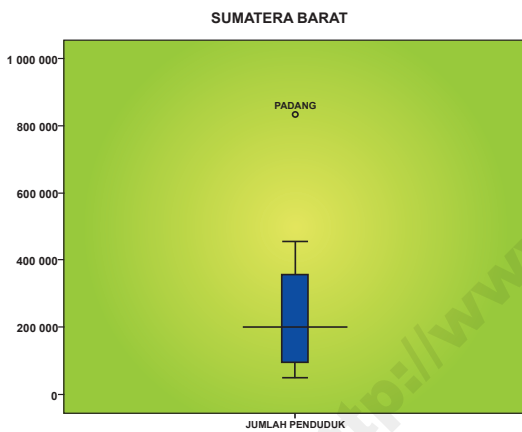
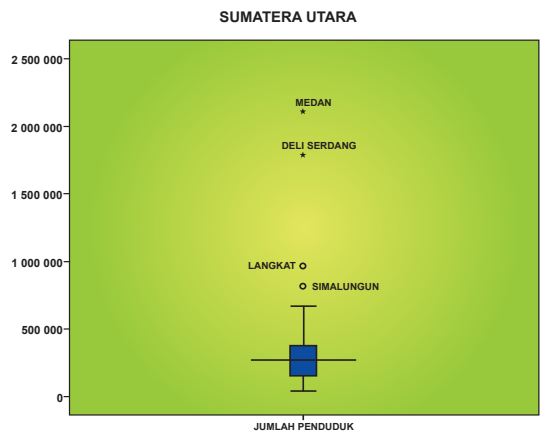
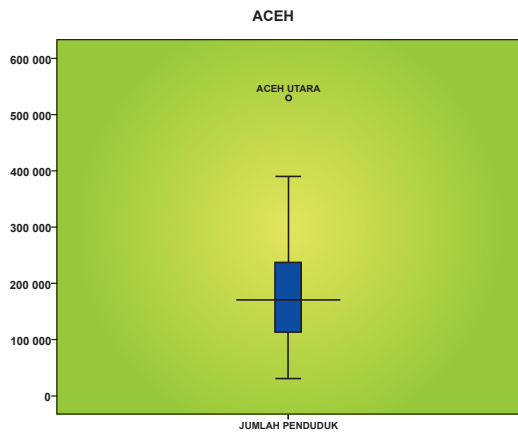
Kode	Provinsi	2004	2003	2002	2001	2000
(1)	(2)	(9)	(10)	(11)	(12)	(13)
11	ACEH	4.006.979	3.987.400	3.967.916	3.948.528	3.929.234
12	SUMATERA UTARA	12.186.724	12.049.867	11.913.523	11.777.720	11.642.488
13	SUMATERA BARAT	4.487.558	4.427.131	4.367.143	4.307.602	4.248.515
14	RIAU	4.507.010	4.349.647	4.197.418	4.050.172	3.907.763
15	JAMBI	2.666.218	2.599.284	2.533.813	2.469.782	2.407.166
16	SUMATERA SELATAN	6.693.517	6.570.270	6.448.738	6.328.917	6.210.800
17	BENGKULU	1.557.079	1.531.234	1.505.689	1.480.444	1.455.500
18	LAMPUNG	7.079.029	6.991.200	6.903.867	6.817.046	6.730.751
19	KEP. BANGKA BELITUNG	1.020.196	988.838	958.361	928.745	899.968
21	KEPULAUAN RIAU	1.265.934	1.205.435	1.147.728	1.092.692	1.040.207
31	DKI JAKARTA	8.850.636	8.726.740	8.603.838	8.481.946	8.361.079
32	JAWA BARAT	38.569.678	37.842.551	37.125.939	36.419.798	35.724.093
33	JAWA TENGAH	31.737.804	31.612.423	31.484.830	31.355.088	31.223.258
34	D I YOGYAKARTA	3.256.099	3.222.210	3.188.399	3.154.675	3.121.045
35	JAWA TIMUR	35.894.350	35.613.430	35.331.671	35.049.162	34.765.993
36	BANTEN	9.057.314	8.808.527	8.565.838	8.329.127	8.098.277
51	BALI	3.436.098	3.362.671	3.290.530	3.219.662	3.150.057
52	NUSA TENGGARA BARAT	4.205.808	4.156.147	4.106.719	4.057.534	4.008.601
53	NUSA TENGGARA TIMUR	4.154.736	4.069.758	3.986.175	3.903.978	3.823.154
61	KALIMANTAN BARAT	4.171.252	4.132.504	4.093.765	4.055.045	4.016.353
62	KALIMANTAN TENGAH	1.991.681	1.956.969	1.922.698	1.888.866	1.855.473
63	KALIMANTAN SELATAN	3.233.443	3.169.605	3.106.760	3.044.903	2.984.026
64	KALIMANTAN TIMUR	2.851.570	2.746.275	2.644.641	2.546.552	2.451.895
71	SULAWESI UTARA	2.107.340	2.080.470	2.053.765	2.027.231	2.000.872
72	SULAWESI TENGAH	2.353.984	2.308.461	2.263.624	2.219.469	2.175.993
73	SULAWESI SELATAN	7.511.894	7.423.066	7.334.658	7.246.687	7.159.170
74	SULAWESI TENGGARA	1.979.167	1.938.464	1.898.436	1.859.076	1.820.379
75	GORONTALO	912.352	892.079	872.181	852.655	833.496
76	SULAWESI BARAT	992.534	966.406	940.884	915.958	891.618
81	MALUKU	1.303.893	1.268.205	1.233.388	1.199.426	1.166.300
82	MALUKU UTARA	899.197	877.505	856.263	835.463	815.101
91	PAPUA BARAT	614.023	591.833	570.396	549.689	529.689
94	PAPUA	2.086.309	1.977.809	1.874.790	1.776.987	1.684.144
<b>INDONESIA</b>		<b>217.641.406</b>	<b>214.444.414</b>	<b>211.294.384</b>	<b>208.190.625</b>	<b>205.132.458</b>



Lampiran:  
*Box Plot* Kabupaten/Kota Pencilan dan Ekstrem

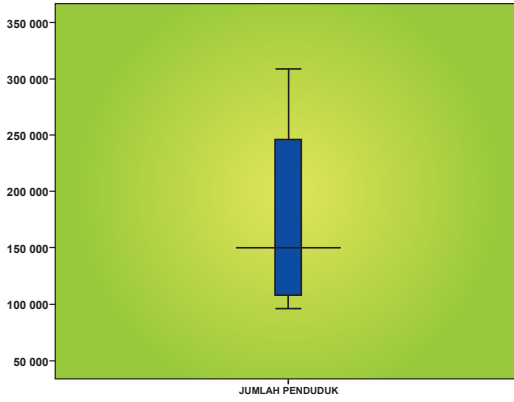
<http://www.bps.go.id>

**Gambar 4. Box Plot Jumlah Penduduk Kabupaten/Kota di masing-masing Provinsi**

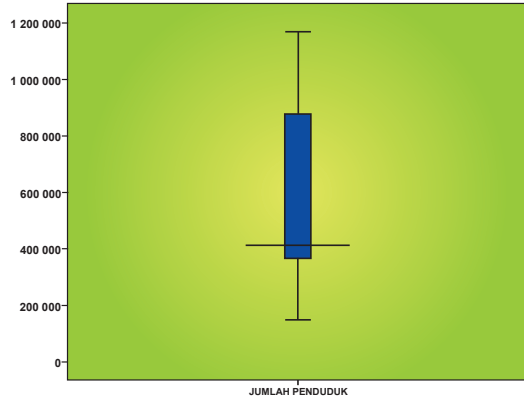


lanjutan

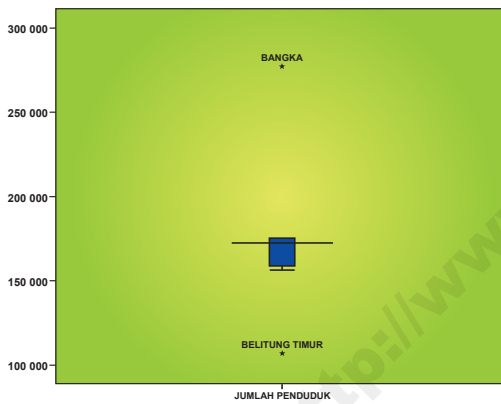
BENGKULU



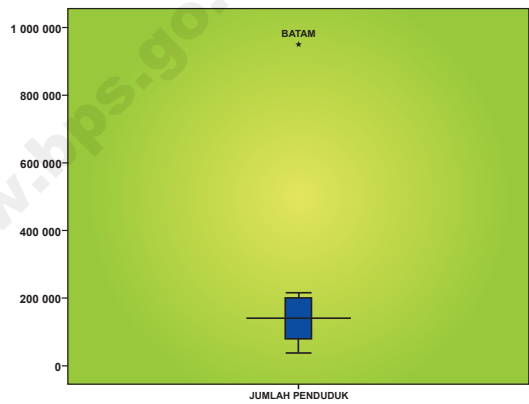
LAMPUNG



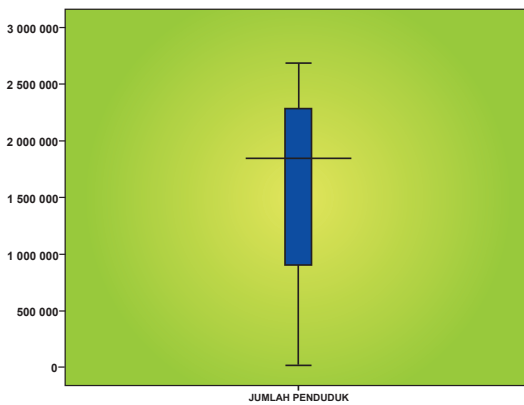
KEPULAUAN BANGKA BELITUNG



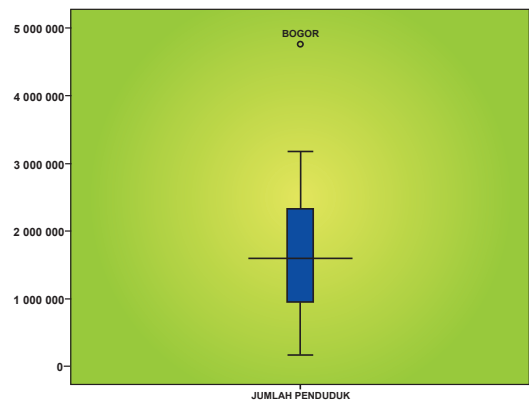
KEPULAUAN RIAU



DKI JAKARTA

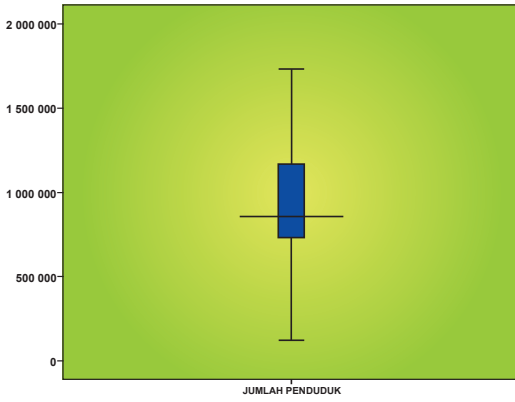


JAWA BARAT

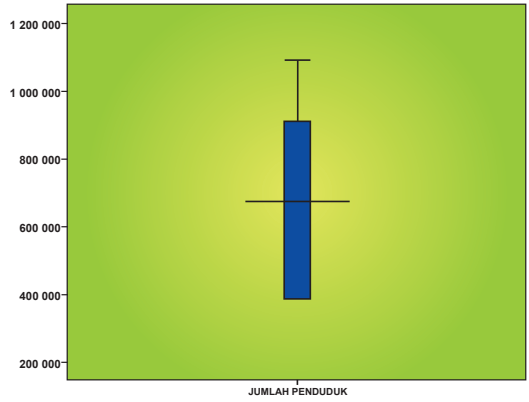


lanjutan

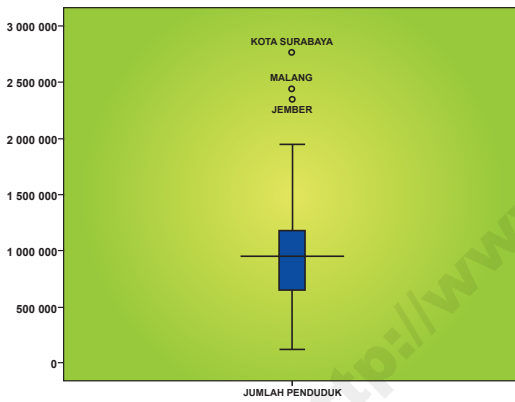
JAWA TENGAH



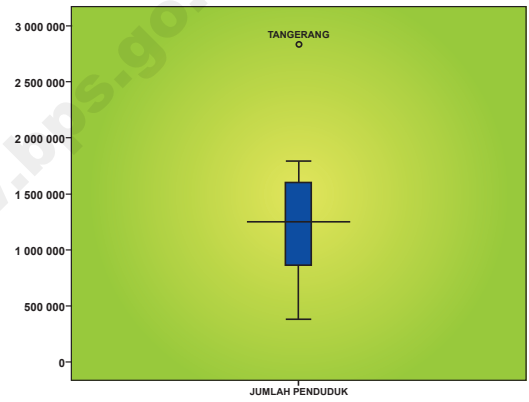
DAERAH ISTIMEWA YOGYAKARTA



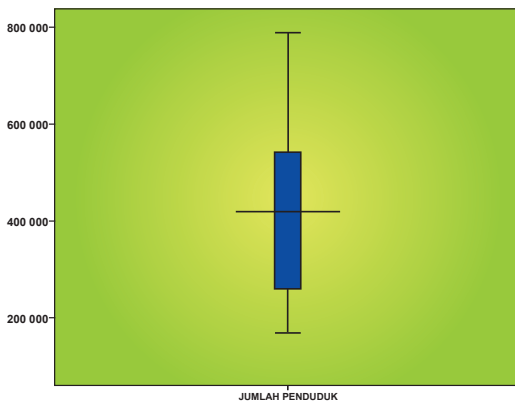
JAWA TIMUR



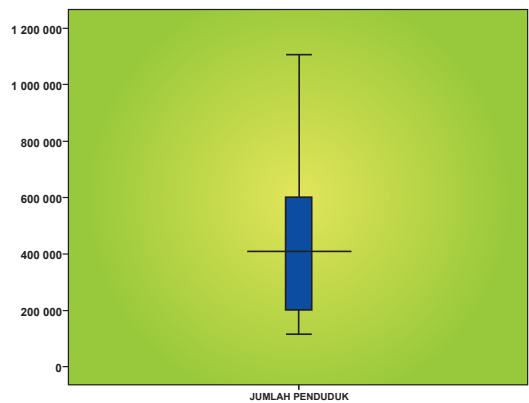
BANTEN



BALI




NUSA TENGGARA BARAT



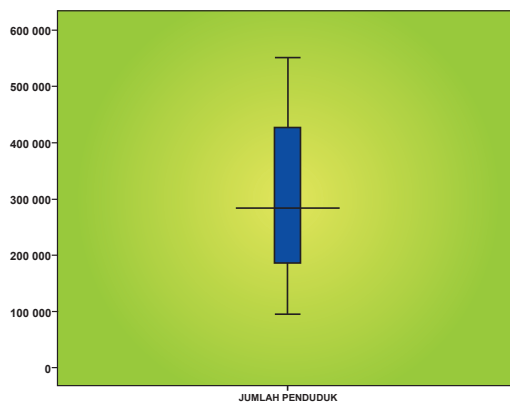


lanjutan

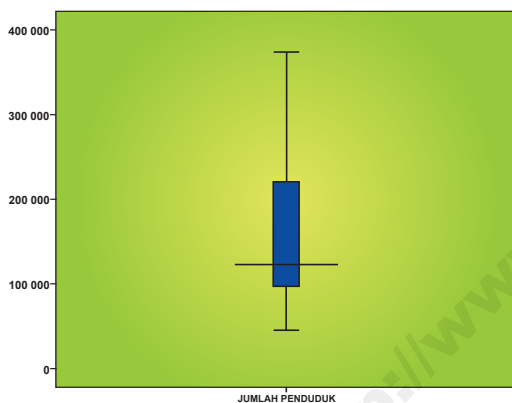
NUSA TENGGARA TIMUR



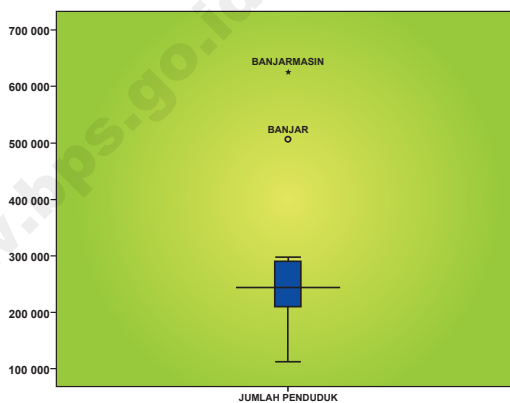
KALIMANTAN BARAT



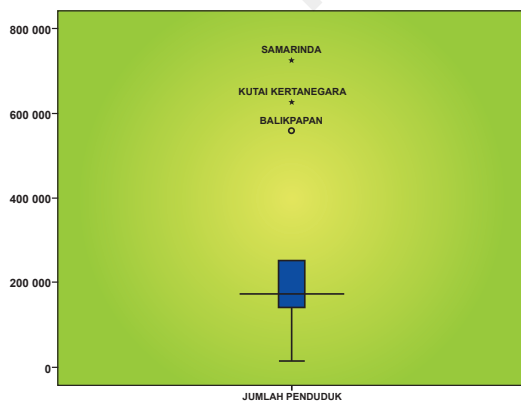
KALIMANTAN TENGAH



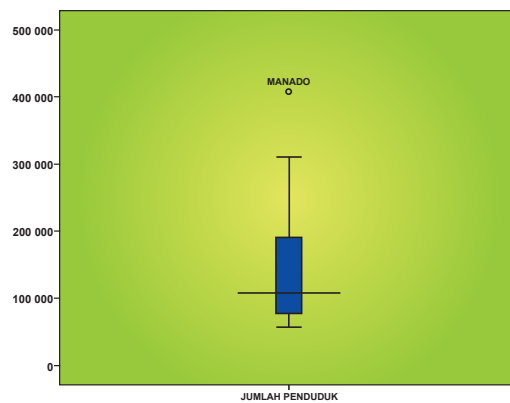
KALIMANTAN SELATAN



KALIMANTAN TIMUR




SULAWESI UTARA

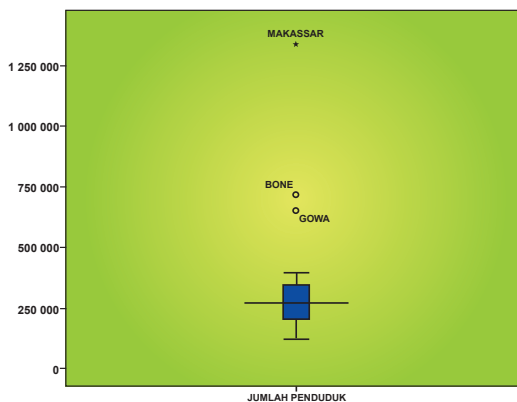


lanjutan


SULAWESI TENGAH




SULAWESI SELATAN



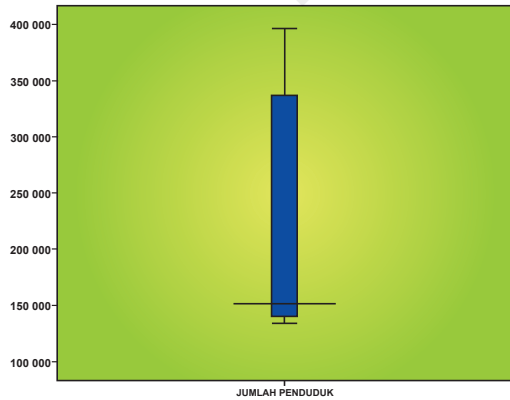
SULAWESI TENGGARA



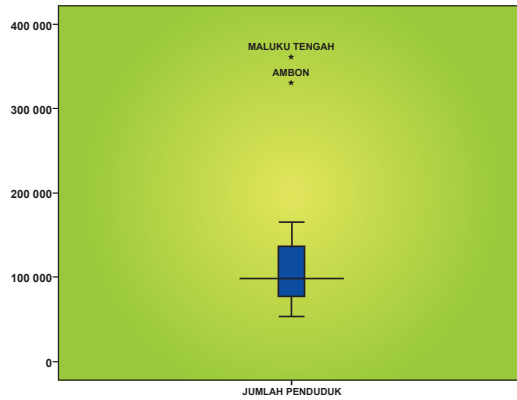
GORONTALO



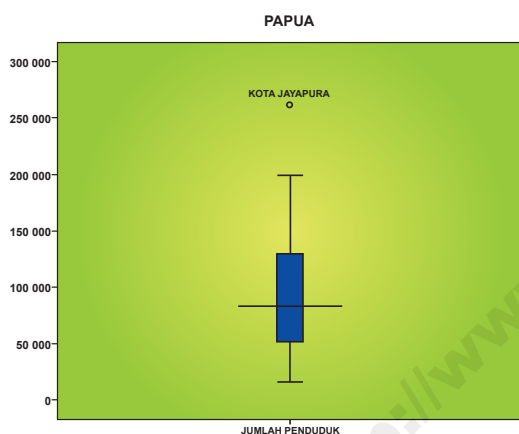
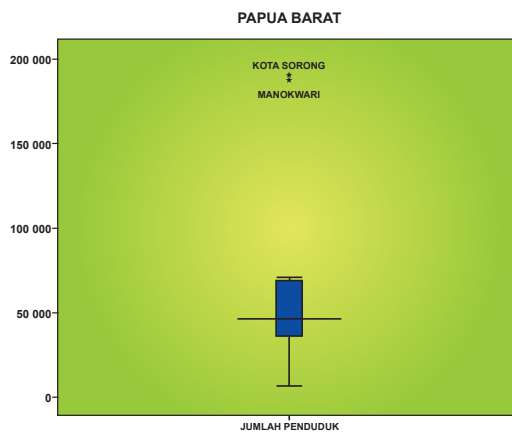
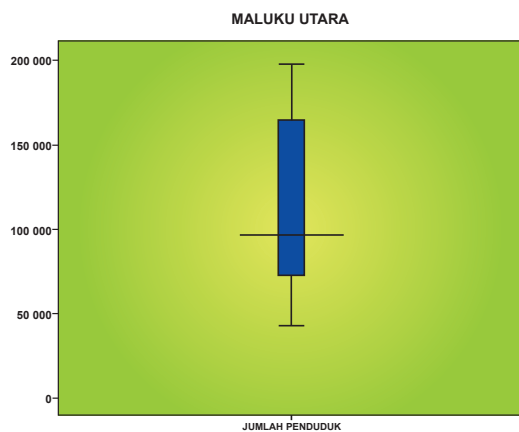
SULAWESI BARAT



MALUKU



lanjutan



Keterangan:

- ★ merupakan simbol untuk kabupaten/kota dengan jumlah penduduk ekstrim.
- merupakan simbol untuk kabupaten/kota dengan jumlah penduduk pencilon (*outliers*).

# DATA

MENCERDASKAN BANGSA

<http://www.bps.go.id>



**BADAN PUSAT STATISTIK**

Jl. dr. Sutomo No. 6-8 Jakarta 10710

Telp.: +62 021 3841195, 3842508, 381029i, Fax.: +62 021 3857046

Homepage: <http://www.bps.go.id> E-mail: [bpshq@bps.go.id](mailto:bpshq@bps.go.id)

ISBN 978-979-064-171-6

